



BIRO TATA PEMERINTAHAN
SEKRETARIAT DAERAH
DAERAH ISTIMEWA YOGYAKARTA



KODE dan DATA

WILAYAH ADMINISTRASI PEMERINTAHAN
DAERAH ISTIMEWA YOGYAKARTA
TAHUN 2019



**KODE DAN DATA
WILAYAH ADMINISTRASI PEMERINTAHAN
DAERAH ISTIMEWA YOGYAKARTA**

**BIRO TATA PEMERINTAHAN
SETDA DAERAH ISTIMEWA YOGYAKARTA
TAHUN 2019**

KATA PENGANTAR


Puji syukur kami panjatkan kehadiran Tuhan Yang Maha Esa atas limpahan rahmat dan hidayah-Nya, sehingga dapat menyelesaikan kegiatan penyusunan Buku Kode dan Data Wilayah Administrasi Pemerintahan Daerah Istimewa Yogyakarta Tahun 2019.

Berdasarkan Peraturan Menteri Dalam Negeri Nomor 137 Tahun 2017 tentang Kode dan Data Wilayah Administrasi Pemerintahan, bahwa yang dimaksud dengan Kode Wilayah Administrasi Pemerintahan adalah identitas wilayah administrasi pemerintahan, yang memuat angka yang merepresentasikan wilayah administrasi pemerintahan daerah provinsi, daerah kabupaten/kota, Kecamatan atau yang disebut dengan nama lain, Desa atau yang disebut dengan nama lain dan Kelurahan seluruh Indonesia. Kemudian yang dimaksud dengan Data Wilayah Administrasi Pemerintahan adalah data dasar yang memuat nama wilayah administrasi, luas wilayah dan jumlah penduduk.

Buku Kode dan Data Wilayah Administrasi Pemerintahan Daerah Istimewa Yogyakarta Tahun 2019 antara lain berisi informasi mengenai kode wilayah administrasi pemerintahan, nama Kecamatan dan nama Camat, nama Desa/Kelurahan dan nama Kepala Desa/Lurah, nama Pedukuhan, luas wilayah, jumlah RT/RW, serta jumlah penduduk Semester II Tahun 2018 pada masing-masing Kabupaten/Kota di Daerah Istimewa Yogyakarta. Jumlah penduduk bersumber dari data hasil konsolidasi dan pembersihan *database* Kependudukan oleh Direktorat Jenderal Kependudukan Pencatatan Sipil Kementerian Dalam Negeri yang diolah oleh Bagian Kependudukan pada Biro Tata Pemerintahan Setda DIY. Adapun untuk nama Camat dan Kepala Desa/Lurah bersumber dari Bagian Administrasi Pemerintahan (atau nama lain) Setda Kabupaten/Kota di DIY per tanggal 31 Januari Tahun 2019.

Kami mengucapkan terima kasih kepada semua pihak yang telah membantu dalam penyusunan buku ini, terutama pada Bagian Administrasi Pemerintahan (atau nama lain) Setda Kabupaten/Kota di DIY. Semoga buku ini dapat bermanfaat dalam mendukung pelaksanaan administrasi pemerintahan, pembangunan serta pembinaan kemasyarakatan.

Yogyakarta, Maret 2019
Kepala Biro Tata Pemerintahan
Sekretariat Daerah DIY,



MALADI, S.H., M.M.
NIP. 19630606 199003 1 013

DAFTAR ISI

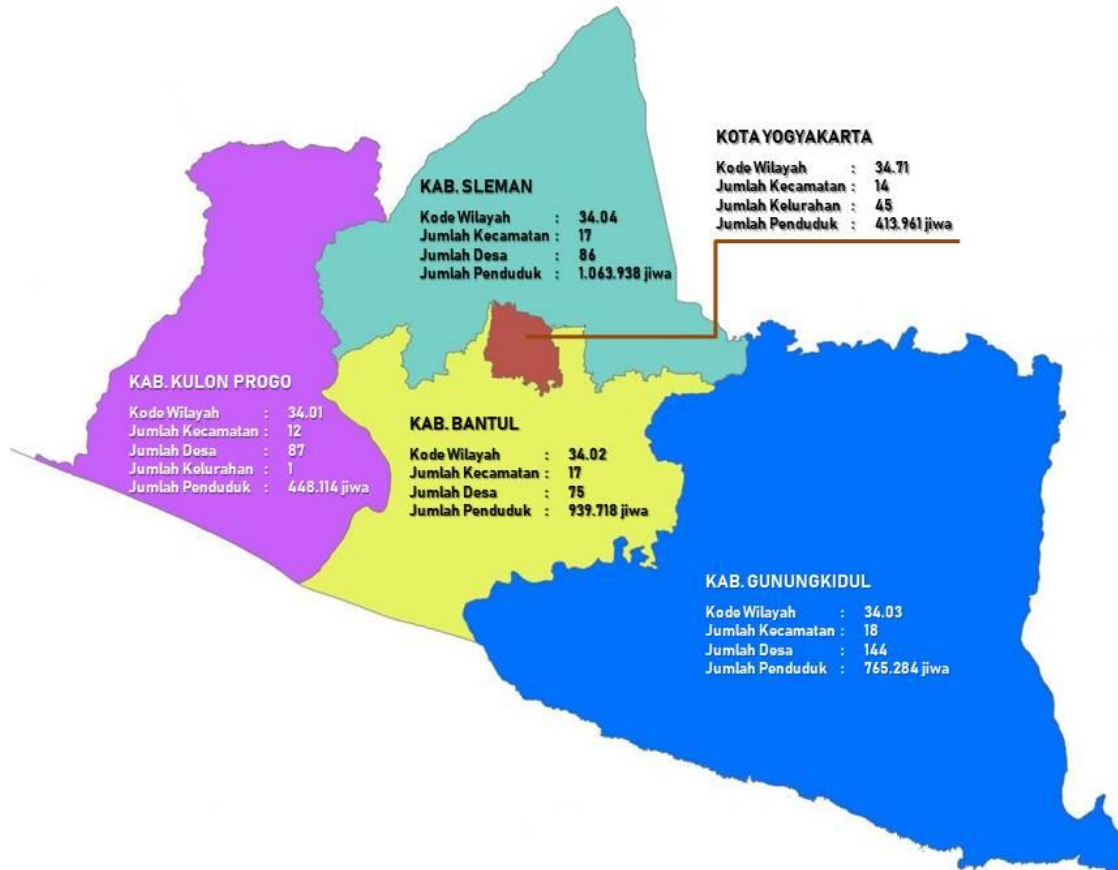
Halaman Depan	i
Kata Pengantar	ii
Daftar Isi	iv
Kode dan Data Wilayah Administrasi Pemerintahan Daerah Istimewa Yogyakarta Tahun 2019.....	v
• Kabupaten Kulonprogo	1
• Kabupaten Bantul	44
• Kabupaten Gunungkidul	87
• Kabupaten Sleman	155
• Kota Yogyakarta	207
Peta Administrasi Daerah Istimewa Yogyakarta.....	vi
Lampiran :	
• Jumlah Penduduk Menurut Jenis Kelamin Daerah Istimewa Yogyakarta Semester II Tahun 2018	vii

**KODE DAN DATA
WILAYAH ADMINISTRASI PEMERINTAHAN
DAERAH ISTIMEWA YOGYAKARTA
TAHUN 2019**

NO.	KODE	NAMA KOTA/ KABUPATEN	JUMLAH			JUMLAH		LUAS WILAYAH (Km ²)	JUMLAH PENDUDUK (Jiwa)*
			KEC.	DESA/ KELURAHAN	DUKUH/ KAMPUNG	RT	RW		
1	2	3	4	5	6	7	8	9	10
1.	34.01	KULON PROGO	12	87 / 1	930	4.472	1.862	586,28	448.114
2.	34.02	BANTUL	17	75 / -	933	5.519	-	508,13	939.718
3.	34.03	GUNUNGKIDUL	18	144 / -	1.429	6.839	1.523	1.431,42	765.284
4.	34.04	SLEMAN	17	86 / -	1.212	7.480	2.960	574,82	1.063.938
5.	34.71	YOGYAKARTA	14	- / 45	170	2.534	616	32,50	413.961
JUMLAH			78	392 / 46	4.674	26.844	6.961	3.133,15	3.631.015

*Keterangan : Semester II Tahun 2018

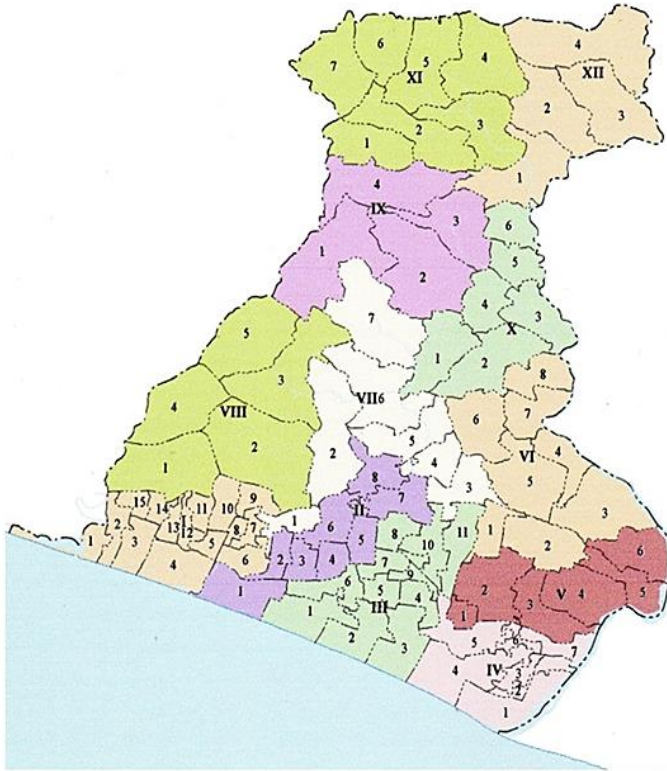
PETA ADMINISTRASI DAERAH ISTIMEWA YOGYAKARTA



KODE DAN DATA WILAYAH ADMINISTRASI PEMERINTAHAN DAERAH ISTIMEWA YOGYAKARTA

NAMA KABUPATEN : KULON PROGO
KODE WILAYAH : 34.01
ALAMAT : Jl. Perwakilan No. 1 Kulon Progo, Kode Pos 55611
NOMOR TELEPON : (0274) 773010, 773238 Fax. (0274) 775213

PEMBAGIAN DAERAH ADMINISTRASI KABUPATEN KULON PROGO



I. KECAMATAN TEMON :

1. Desa Jangkaran
2. Desa Sindutan
3. Desa Palihan
4. Desa Glagah
5. Desa Kalidengen
6. Desa Plumbon
7. Desa Kedundang
8. Desa Demen
9. Desa Kulur
10. Desa Kaligintung
11. Desa Temon Wetan
12. Desa Kebonrejo
14. Desa Janten
15. Desa Karangwuluh

II. KECAMATAN WATES :

1. Desa Karangwuni
2. Desa Sogan
3. Desa Kulwaru
4. Desa Ngestiharjo
5. Desa Bendungan
6. Desa Triharjo
7. Desa Giripeni
8. Kelurahan Wates

III. KECAMATAN PANJATAN :

1. Desa Garongan
2. Desa Pleret
3. Desa Bugel
4. Desa Kanoman
5. Desa Depok
6. Desa Bojong
7. Desa Tayuban
8. Desa Gotakan
9. Desa Panjatan
10. Desa Cerme
11. Desa Krembangan

IV. KECAMATAN GALUR :

1. Desa Banaran
2. Desa Kranggan
3. Desa Nomporejo
4. Desa Karangsewu
5. Desa Tirtorahayu
6. Desa Pandawan
7. Desa Brosot

V. KECAMATAN LENDAH :

1. Desa Wahyuharjo
2. Desa Bumirejo
3. Desa Jatirejo
4. Desa Sidorejo
5. Desa Gulurejo
6. Desa Ngentakrejo

VI. KECAMATAN SENTOLO :

1. Desa Demangrejo
2. Desa Srikayangan
3. Desa Tuksono
4. Desa Salamrejo
5. Desa Sukoreno
6. Desa Kaliangung
7. Desa Sentolo
8. Desa Bangunctpto

VII. KECAMATAN PENGASIH :

1. Desa Tawang Sari
2. Desa Karang Sari
3. Desa Kedungsari
4. Desa Margosari
5. Desa Pengasih
6. Desa Sendangsari
7. Desa Sidomulyo

VIII. KECAMATAN KOKAP :

1. Desa Hargomulyo
2. Desa Hargorejo
3. Desa Hargowilis
4. Desa Kalirejo
5. Desa Hargetirtu

IX. KECAMATAN GIRIMULYO :

1. Desa Jatimulyo
2. Desa Giripurwo
3. Desa Pendoworejo
4. Desa Purwosari

X. KECAMATAN NANGGULAN :

1. Desa Banyuroto
2. Desa Donomulyo
3. Desa Wijimulyo
4. Desa Tanjungharjo
5. Desa Jatisarono
6. Desa Kembang

XI. KECAMATAN SAMIGALUH :

1. Desa Kebonharjo
2. Desa Banjarsari
3. Desa Purwoharjo
4. Desa Sidoharjo
5. Desa Gerbosari
6. Desa Ngargosari
7. Desa Pagerharjo

XII. KECAMATAN KALIBAWANG :

1. Desa Banjararum
2. Desa Banjarasri
3. Desa Banjarharjo
4. Desa Banjaroyo

KODE	NAMA WILAYAH ADMINISTRASI					JUMLAH		LUAS WILAYAH (Km ²)	JUMLAH PENDUDUK (Jiwa)	
	KECAMATAN		DESA		PEDUKUHAN		RT			RW
34.01.01	1	TEMON Alamat: Jl. Raya Wates-Purworejo Km. 10.4, Temon Kulon, Temon, Kulon Progo, 55654 Telp. (0274) 774351 Koordinat: 110°04'39.91" T 07°53'11.94" S Nama Camat: Djaka Prasetya, SH.					401	166	36,29	29.402
34.01.01.2001			1	JANGKARAN Alamat: Jangkaran, Temon, Kulon Progo, 55654 Koordinat: 110°02'23.82" T 07°53'06.18" S Nama Kepala Desa: Murtakail Humam HP. 085643593730	1 2 3 4 5 6 7 8	Ngentak Kledekan Lor Kledekan Kidul Pasir Kadilangu Jangkaran Pasir Mendit Ngelak Nglawang	27	10	3,66	1.972
34.01.01.2002			2	SINDUTAN Alamat: Sindutan, Temon, Kulon Progo, 55654 Koordinat: 110°02'53.33" T 07°53'08.82" S	1 2 3 4 5 6	Bayeman Glaheng Dukuh Sindutan A Sindutan B Panginan	28	14	2,98	2.226

KODE	NAMA WILAYAH ADMINISTRASI						JUMLAH		LUAS WILAYAH (Km ²)	JUMLAH PENDUDUK (Jiwa)
	KECAMATAN		DESA		PEDUKUHAN		RT	RW		
				Nama Kepala Desa: Radi HP. 085643163575	7	Plempukan				
34.01.01.2003			3	PALIHAN Alamat: Palihan, Temon, Kulon Progo, 55654 Koordinat: 110°03'26.14" T 07°53'10.64" S Nama Kepala Desa: Kalisa Paraharyana HP. 081578753159	1 2 3 4 5 6 7 8 9	Ngringgit Palihan I Palihan II Kragon I Kragon II Mlangsen Tanggalan Selong Munggangan	35	15	3,59	2.443
34.01.01.2004			4	GLAGAH Alamat: Glagah, Temon, Kulon Progo, 55654 Koordinat: 110°04'21.64" T 07°54'11.41" S Nama Kepala Desa: Agus Parmono HP. 081392485199	1 2 3 4 5 6 7 8 9	Kepek Bapangan Sidorejo Kretek Macanan Bebekan Logede Sangkretan Glagah	36	16	6,04	3.056
34.01.01.2005			5	KALIDENGEN Alamat: Kalidengan, Temon, Kulon Progo, 55654 Koordinat: 110°04'49.81" T 07°53'33.51" S	1 2 3	Kalidengen I Kalidengen II Sidatan	14	7	1,51	1.411

KODE	NAMA WILAYAH ADMINISTRASI						JUMLAH		LUAS WILAYAH (Km ²)	JUMLAH PENDUDUK (Jiwa)
	KECAMATAN		DESA		PEDUKUHAN		RT	RW		
				Nama Kepala Desa: Sunardi HP. 087779108059						
34.01.01.2006			6	PLUMBON Alamat: Plumbon, Temon, Kulon Progo, 55654 Koordinat: 110°06'16.26" T 07°53'49.79" S Nama Kepala Desa: R. Budi Bawoto, SH. HP. 081908921697	1 2 3 4 5 6 7 8 9 10	Sringkel Gebang I Gebang II Ngentak Salam I Salam II Salam III Dabag I Dabag II Plumbon	26	12	3,04	2.465
34.01.01.2007			7	KEDUNDANG Alamat: Kedundang, Temon, Kulon Progo, 55654 Koordinat: 110°06'11.02" T 07°53'10.34" S Nama Kepala Desa: Abdul Rosyid, ST. HP. 082323574732	1 2 3 4 5 6	Kedundang I Kedundang II Kedundang III Pencengan Nagung Pandowan	28	12	1,39	2.455
34.01.01.2008			8	DEMEN Alamat: Demen, Temon, Kulon Progo, 55654 Koordinat: 110°05'56.17" T	1 2 3 4 5 6	Batikan I Batikan II Demen I Demen II Dukuh I Dukuh II	21	7	0,97	1.440

KODE	NAMA WILAYAH ADMINISTRASI						JUMLAH		LUAS WILAYAH (Km ²)	JUMLAH PENDUDUK (Jiwa)
	KECAMATAN		DESA		PEDUKUHAN		RT	RW		
				07°53'09.28" S Nama Kepala Desa: Pj. Kades : Ruslan No. HP 081556653742	7	Kendeng				
34.01.01.2009			9	KULUR Alamat: Kulur, Temon, Kulon Progo, 55654 Koordinat: 110°06'18.66" T 07°52'23.86" S Nama Kepala Desa: Adi Nugroha, S.Pt. HP. 081390092999	1 2 3 4 5 6 7	Kaligayam Polodadi Tigaron Trukan Setro Kebondalem Bojong	45	14	2,8	2.900
34.01.01.2010			10	KALIGINTUNG Alamat: Kaligintung, Temon, Kulon Progo, 55654 Koordinat: 110°05'10.45" T 07°52'54.84" S Nama Kepala Desa: Hardjono HP. 081328292625	1 2 3 4 5	Balong Girigondo Siwates Kaligintung Lor Kaligintung Kidul	27	9	2,19	1.785
34.01.01.2011			11	TEMON WETAN Alamat: Temon Wetan, Temon, Kulon Progo, 55654 Koordinat: 110°04'46.05" T	1 2 3 4 5	Kaligondang Gandri Jogahan Jatikontal Kaliawen	27	13	2,22	1.590

KODE	NAMA WILAYAH ADMINISTRASI						JUMLAH		LUAS WILAYAH (Km ²)	JUMLAH PENDUDUK (Jiwa)
	KECAMATAN		DESA		PEDUKUHAN		RT	RW		
				07°52'47.12" S Nama Kepala Desa: Puji Purwaningsih, S.Pd. HP. 081578844391	6 7	Temon Kaliwangan				
34.01.01.2012			12	TEMON KULON Alamat: Temon Kulon, Temon, Kulon Progo, 55654 Koordinat: 110°04'31.03" T 07°52'48.27" S Nama Kepala Desa: R. Ari Sasangko Putro HP. 087838552767	1 2 3 4 5	Kaligondang Kedung Banteng Kaliwangan Lor Kaliwangan Kidul Seling	32	11	1,56	1.799
34.01.01.2013			13	KEBONREJO Alamat: Kebonrejo, Temon, Kulon Progo, 55654 Koordinat: 110°04'17.45" T 07°52'49.30" S Nama Kepala Desa: Sao Wjaya Wiwaana Ilaria HP. 081391475017	1 2 3 4	Dumpoh Kibon Weton Seling	20	9	1,72	1.458
34.01.01.2014			14	JANTEN Alamat: Janten, Temon, Kulon Progo, 55654 Koordinat: 110°03'49.91" T	1 2 3 4	Tegalrejo Tegalsari Janten Dukuh	19	9	1,33	1.315

KODE	NAMA WILAYAH ADMINISTRASI					JUMLAH		LUAS WILAYAH (Km ²)	JUMLAH PENDUDUK (Jiwa)	
	KECAMATAN		DESA		PEDUKUHAN		RT			RW
				07°52'32.15" S Nama Kepala Desa: Fahrudin, S.Ag. HP. 081578179771	5	Jomboran				
34.01.01.2015			15	KARANGWULUH Alamat: Karangwuluh, Temon, Kulon Progo, 55654 Koordinat: 110°03'29.30" T 07°52'19.70" S Nama Kepala Desa: Purwoko Agus Sencoyo HP. 085326975930	1 2 3 4	Karangwuluh Lor Karangwuluh Kidul Candi Wetan Candi Kulon	16	8	1,29	1.087
34.01.02	2	WATES Alamat: Jl. Nagung - Toyan No. 83, Bendungan, Wates, Kulon Progo, 55651 Telp. (0274) 7490641 Koordinat: 07° 53' 34,40" LS 110° 08' 36,65" BT Nama Camat: Santoso, S.IP., M.Si.					291	105	32,00	49.326
34.01.02.2001			1	KARANGWUNI Alamat: Karangwuni, Wates, Kulon Progo, 55651	1 2 3	Kebowan Kriyan Karangwuni	24	12	7,22	3.518

KODE	NAMA WILAYAH ADMINISTRASI					JUMLAH		LUAS WILAYAH (Km ²)	JUMLAH PENDUDUK (Jiwa)	
	KECAMATAN		DESA		PEDUKUHAN		RT			RW
				Koordinat: 110°05'40.61" T 07°54'48.13" S Nama Kepala Desa: Wasul Khasani, S.Pd.Jas. HP. 082136538206	4 5 6	Pancas Karanganyar Karangrejo				
34.01.02.2002			2	SOGAN Alamat: Sogan, Wates, Kulon Progo, 55651 Koordinat: 110°06'58.84" T 07°53'27.11" S Nama Kepala Desa: Indro Kurnianto HP. 081804295797	1 2 3 4 5	Sogan I Sogan II Kawirejan Trimulyo Jetis	15	6	2,5	2.067
34.01.02.2003			3	KULWARU Alamat: Kulwaru, Wates, Kulon Progo, 55651 Koordinat: 110°07'30.26" T 07°53'51.65" S Nama Kepala Desa: Imam Hudaya, S.Pt. HP. 08157933853	1 2 3 4 5 6	Kulwaru Kulon Kulwaru Wetan Kanoman Kawirun Serangrejo Granti	16	7	2,52	2.958
34.01.02.2004			4	NGESTIHARJO Alamat: Ngestiharjo, Wates, Kulon Progo, 55651	1 2 3	Turip Dukuh Ngentak	27	11	2,56	3.602

KODE	NAMA WILAYAH ADMINISTRASI						JUMLAH		LUAS WILAYAH (Km ²)	JUMLAH PENDUDUK (Jiwa)
	KECAMATAN		DESA		PEDUKUHAN		RT	RW		
				Koordinat: 110° 8'15.76" T 7°54'5.83" S Nama Kepala Desa: Nurwidiyanto HP. 08121578880	4 5	Granti Wetan Granti Kulon				
34.01.02.2005			5	BENDUNGAN Alamat: Bendungan, Wates, Kulon Progo, 55651 Koordinat: 110°08'33.34" T 07°53'35.51" S Nama Kepala Desa: Mujiyo, SE. HP. 081393775717	1 2 3 4 5 6 7 8 9 10 11 12	Temonan Kuncen Sanggrahan Lor Sanggrahan Kidul Klopo 10 Cangring Bendungan Lor Bendungan Kidul Berenan Kauman Mangunan Dondong	48	21	4,82	7.259
34.01.02.2006			6	TRIHARJO Alamat: Triharjo, Wates, Kulon Progo, 55651 Koordinat: 110°08'11.20" T 07°52'35.45" S Nama Kepala Desa: Samsu Giharto HP. 085228111000	1 2 3 4 5 6 7 8 9 10	Sebokarang Tambak Cokrodipan Dalangan Seworan Kliwonan Conegaran Kadipaten Ngrandu Kulonan	25	10	3,41	7.512

KODE	NAMA WILAYAH ADMINISTRASI						JUMLAH		LUAS WILAYAH (Km ²)	JUMLAH PENDUDUK (Jiwa)
	KECAMATAN		DESA		PEDUKUHAN		RT	RW		
34.01.02.2007			7	GIRIPENI Alamat: Giripeni, Wates, Kulon Progo, 55651 Koordinat: 110°09'15.12" T 07°52'18.48" S Nama Kepala Desa: Priyanti HP. 082226224709	1 2 3 4 5 6 7 8	Graulan Tegal Lembang Dobangsan Gunung Gempal Jurangjero Kalikepek Sideman Kedungpring	50	22	4,69	8.179
34.01.02.1008			8	KELURAHAN WATES* Alamat: Kel. Wates, Kec. Wates, Kulon Progo, 55651 Koordinat: 110° 9'32.03" T 7°51'36.10" S Nama Lurah: Agus Wasono, S.IP, MM. HP. 085729201869	1 2 3 4 5 6 7 8 9 10 11 12 13 14 15 16	Punukan Beji Terbah Jogoyudan Mutihan Kriyanan Wetan Pasar Durungan Kedungdowo Gadingan Driyan Wonosidi Lor Wonosidi Kidul Dipan Kedunggong Sebokarang	86	16	4,28	14.231
34.01.03	3	PANJATAN Alamat: Jl. Nagung - Brosot No. 27, Panjatan, Kulon Progo, 55655 Telp. (0274) 773993					402	200	44,58	39.221

KODE	NAMA WILAYAH ADMINISTRASI					JUMLAH		LUAS WILAYAH (Km ²)	JUMLAH PENDUDUK (Jiwa)
	KECAMATAN	DESA	PEDUKUHAN	RT	RW				
		Koordinat: 110°10'11.50" T 07°54'19.80" S Nama Camat: Setiawan Tri Widada, S.Sos.							
34.01.03.2001			1 GARONGAN Alamat: Garongan, Panjatan, Kulon Progo, 55655 Koordinat: 110° 8'3.89" T 7°55'31.08" S Nama Kepala Desa: Imam Suhadi HP. 087739567474	1 2 3 4 5 6 7 8 9	Jangkang Palem Sewu Cubung Kalangan Trukan Kidul Trukan Tengah Garongan Ngentak Lor Ngentak Kidul Pandansari	36	18	6,24	3.742
34.01.03.2002			2 PLERET Alamat: Pleret, Panjatan, Kulon Progo, 55655 Koordinat: 110° 8'48.05" T 7°55'39.69" S Nama Kepala Desa: Raden Widayaka HP. 087738273686	1 2 3 4 5 6 7 8 9 10 11	Cicican Pleret Blok II Pleret Blok IV Pleret Blok V Cubung III Trukancobang VII Ngaglik IV Ngaglik VIII Ngaglik IX Tulungan X Setapan XI	44	22	6,46	4.979
34.01.03.2003			3 BUGEL Alamat: Bugel, Panjatan, Kulon Progo, 55655	1 2 3	Cicican Bugel Gelaran Blok III	41	20	6,42	4.494

KODE	NAMA WILAYAH ADMINISTRASI						JUMLAH		LUAS WILAYAH (Km ²)	JUMLAH PENDUDUK (Jiwa)
	KECAMATAN		DESA		PEDUKUHAN		RT	RW		
				Koordinat: 110° 9'33.64" T 7°55'32.57" S Nama Kepala Desa: Sunardi HP. 081218441098	4 5 6 7 8 9 10	Gelaran Blok IV Beran Beran Pancasan VI Beran Pancasan VII Beran VIII Beran IX Gumuk Waru				
34.01.03.2004			4	KANOMAN Alamat: Kanoman, Panjatan, Kulon Progo, 55655 Koordinat: 110°10'3.31" T 7°54'47.82" S Nama Kepala Desa: Heru Prasetyo, A.Md. HP. 081931765630	1 2 3 4 5 6	Kanoman I Kanoman II Kanoman III Kanoman IV Kanoman V Kanoman VI	25	12	2,36	2.118
34.01.03.2005			5	DEPOK Alamat: Depok, Panjatan, Kulon Progo, 55655 Koordinat: 110° 9'32.73" T 7°54'38.97" S Nama Kepala Desa: Sumiyatin HP. 081904248614	1 2 3 4 5 6 7 8 9 10 11	Depok IV Depok V Depok VI Depok VII Ganggengan VIII Ganggengan IX Ganggengan X Ngaran Tanggu I Tanggu II Tanggu III	44	22	2,83	3.135
34.01.03.2006			6	BOJONG Alamat: Bojong,	1	Wojowalur	44	22	3,7	4.448

KODE	NAMA WILAYAH ADMINISTRASI						JUMLAH		LUAS WILAYAH (Km ²)	JUMLAH PENDUDUK (Jiwa)
	KECAMATAN		DESA		PEDUKUHAN		RT	RW		
				Panjatan, Kulon Progo, 55655 Koordinat: 110° 8'2.01" T 7°54'48.42" S Nama Kepala Desa: Dwi Andana, SE. HP. 081578597040	2 3 4 5 6 7 8 9 10 11	Keboran Ngangrangan Lor Ngangrangan Kidul Ngangrangan Kulon Ngentak Ngaran Lor Ngaran Kidul Bojong Kulon Bojong Tengah Bojong Wetan				
34.01.03.2007			7	TAYUBAN Alamat: Tayuban, Panjatan, Kulon Progo, 55655 Koordinat: 110° 9'9.95" T 7°54'18.33" S Nama Kepala Desa: Muhamad Abdurohman/ Wiyono HP. 081328739407	1 2 3 4 5 6 7	Suko Penganti Tanggul II Tanggul III Tayuban IV Tayuban V Ganggengan Gentan	28	14	2,2	2.390
34.01.03.2008			8	GOTAKAN Alamat: Gotakan, Panjatan, Kulon Progo, 55655 Koordinat: 110° 9'42.76" T 7°53'48.46" S Nama Kepala Desa: Supriyanto HP. 087739393257	1 2 3 4 5 6 7 8	Kemendung Kreet Tanjung III Tanjung IV Tanjung V Kependak Karang Tengah Gotakan	32	16	3,55	3.131

KODE	NAMA WILAYAH ADMINISTRASI					JUMLAH		LUAS WILAYAH (Km ²)	JUMLAH PENDUDUK (Jiwa)	
	KECAMATAN		DESA		PEDUKUHAN		RT			RW
34.01.03.2009			9	PANJATAN Alamat: Panjatan, Panjatan, Kulon Progo, 55655 Koordinat: 110°10'11.66" T 7°54'24.22" S Nama Kepala Desa: Suhartana HP. 087736440459	1 2 3 4 5	Panjatan I Panjatan II Panjatan III Panjatan IV Panjatan V	20	10	1,12	1.548
34.01.03.2010			10	CERME Alamat: Cerme, Panjatan, Kulon Progo, 55655 Koordinat: 110°10'38.82" T 7°53'55.23" S Nama Kepala Desa: Suroto HP. 081904208444	1 2 3 4 5 6 7 8 9 10	Dukuh I Dukuh II Dukuh III Dukuh IV Dukuh V Dukuh VI Dukuh VII Dukuh VIII Dukuh IX Dukuh X	40	20	3,79	3.809
34.01.03.2011			11	KREMBANGAN Alamat: Krembangan, Panjatan, Kulon Progo, 55655 Koordinat: 110°11'24.57" T 7°53'53.02" S Nama Kepala Desa: Samiran HP. 081225962409	1 2 3 4 5 6 7 8 9	Gesikan Dagansari Krembangan III Krembangan IV Krembangan V Krajan Wonosari VII Wonosari VIII Karangjati	48	24	5,91	5.427

KODE	NAMA WILAYAH ADMINISTRASI					JUMLAH		LUAS WILAYAH (Km ²)	JUMLAH PENDUDUK (Jiwa)	
	KECAMATAN		DESA		PEDUKUHAN		RT			RW
					10 11 12	Kepuh Ngiring Iring Dukuh				
34.01.04	4	GALUR Alamat: Jl. Raya Brosot No. 27, Brosot, Galur, Kulon Progo, 55661 Telp. (0274) 7102888 Koordinat: 110°14'09.35" T 07°56'23.82" S Nama Camat: Latnyana S.Ag., MM.					311	148	32,91	33.208
34.01.04.2001			1	BANARAN Alamat: Banaran, Galur, Kulon Progo, 55661 Koordinat: 110°12'54.20" T 7°57'45.85" S Nama Kepala Desa: Haryanta, SH. HP. 081328797135	1 2 3 4 5 6 7 8 9 10 11 12 13	Dukuh I Dukuh II Dukuh III Dukuh IV Dukuh V Dukuh VI Dukuh VII Dukuh VIII Dukuh IX Dukuh X Dukuh XI Dukuh XII Dukuh XIII	53	26	9,07	5.646
34.01.04.2002			2	KRANGGAN Alamat: Kranggan, Galur, Kulon Progo,	1 2	Kilung Sepaten	37	18	2,39	2.609

KODE	NAMA WILAYAH ADMINISTRASI						JUMLAH		LUAS WILAYAH (Km ²)	JUMLAH PENDUDUK (Jiwa)
	KECAMATAN		DESA		PEDUKUHAN		RT	RW		
				55661 Koordinat: 110°13'26.06" T 7°56'51.33" S Nama Kepala Desa: R. Saronto, S.P. HP. 081392502493	3 4 5 6 7 8 9	Nepi Kujon Lor Klotakan Kranggan Tengah Kranggan Kidul Kranggan Kulon Kujon Kidul				
34.01.04.2003			3	NOMPOREJO Alamat: Nomporejo, Galur, Kulon Progo, 55661 Koordinat: 110°12'55.67" T 7°57'4.79" S Nama Kepala Desa: Suyono HP. 081328666149	1 2 3 4 5 6 7 8	Pandowan Sorogaten I Sorogaten II Barongan Bagongan Gandu Nampan Samiranan	30	16	1,91	2.228
34.01.04.2004			4	KARANGSEWU Alamat: Karangsewu, Galur, Kulon Progo, 55661 Koordinat: 110°12'37.42" T 7°56'41.52" S Nama Kepala Desa: Anton Hermawan HP. 0813280486689	1 2 3 4 5 6 7 8 9 10 11 12	Boro Lor Boro Kidul Bedoyo Gupit Siliran I Siliran II Wonopeti Mabeyan Sorogaten I Sorogaten II Bapangan Sewugalur	72	32	9,26	8.474

KODE	NAMA WILAYAH ADMINISTRASI					JUMLAH		LUAS WILAYAH (Km ²)	JUMLAH PENDUDUK (Jiwa)	
	KECAMATAN		DESA		PEDUKUHAN		RT			RW
					13 14 15 16 17	Dalen Kempleng I Kempleng II Barongan Imorenggo				
34.01.04.2005			5	TIRTORAHAYU Alamat: Tirtorahayu, Galur, Kulon Progo, 55661 Koordinat: 110°12'7.57" T 7°55'48.26" S Nama Kepala Desa: Prapta Legawa HP. 087739102434	1 2 3 4 5 6 7 8 9 10 11 12 13 14	Sangiran Barahan Pringinan Jogonalan Pendekan Kauman Sorobayan Derpoyudan Potrowangsan Patuk Kidul Patuk Tengah Patuk Lor Sungapan Lor Sungapan Kidul	57	28	5,65	7.266
34.01.04.2006			6	PANDOWAN Alamat: Pandowan, Galur, Kulon Progo, 55661 Koordinat: 110°12'56.48" T 7°56'28.08" S Nama Kepala Desa: Drs. Budi Santoso HP. 081335753260	1 2 3	Pandowan I Pandowan II Prembulan	18	8	1,4	2.094

KODE	NAMA WILAYAH ADMINISTRASI						JUMLAH		LUAS WILAYAH (Km ²)	JUMLAH PENDUDUK (Jiwa)
	KECAMATAN		DESA		PEDUKUHAN		RT	RW		
34.01.04.2007			7	BROSOT Alamat: Brosot, Galur, Kulon Progo, 55661 Koordinat: 110°14'21.67" T 7°56'24.59" S Nama Kepala Desa: Yuli Purwantoro HP. 087839454777	1 2 3 4 5 6 7 8 9 10	Kutan Brosot Pulo Klampok Bantengan Lor Bantengan Kidul Nepi Modinan Karang Jeronan	44	20	3,23	4.891
34.01.05	5	LENDAH Alamat: Botokan, Jatirejo, Lendah, Kulon Progo, 55663 Telp. (0274) 7102540 Koordinat: 110°13'50.94" T 7°55'56.17" S Nama Camat: Sutrisno, S.Sos.					346	107	35,59	41.562
34.01.05.2001			1	WAHYUHARJO Alamat: Wahyuharjo, Lendah, Kulon Progo, 55663 Koordinat: 110°11'39.73" T 7°55'42.83" S Nama Kepala Desa: R. Yuni Dwiwindarta HP. 085701474027	1 2 3 4 5	Bulu Maesan Wetan Maesan Kulon Sungapan Kidul Sungapan Lor	20	10	1,67	1.969

KODE	NAMA WILAYAH ADMINISTRASI					JUMLAH		LUAS WILAYAH (Km ²)	JUMLAH PENDUDUK (Jiwa)	
	KECAMATAN		DESA		PEDUKUHAN		RT			RW
34.01.05.2002			2	BUMIREJO Alamat: Bumirejo, Lendah, Kulon Progo, 55663 Koordinat: 110°11'48.41" T 7°54'44.82" S Nama Kepala Desa: Raden Ediwina, SE. HP. 087838136168	1 2 3 4 5 6 7 8 9 10 11 12 13 14 15	Carikan Dukuh Cabean Kalangan Senik Jogahan Bangeran Bonosoro Tempel Ngipik Gegunung Panggang Degolan Pereng Sempu	74	33	8,25	9.355
34.01.05.2003			3	JATIREJO Alamat: Bumirejo, Lendah, Kulon Progo, 55663 Koordinat: 110°13'51.81" T 7°55'49.44" S Nama Kepala Desa: Rustipin HP. 081226626068	1 2 3 4 5 6 7 8 9 10	Kutan Botokan Lendah Sumberrejo Jatirejo Jimatan Bonosoro Wonogiri Tegalsari Jatisari	54	20	6,36	7.097
34.01.05.2004			4	SIDOREJO Alamat: Sidorejo, Lendah, Kulon Progo, 55663	1 2 3 4	Sapon Gentan Gerjan Ledok	80	-	8,44	8.187

KODE	NAMA WILAYAH ADMINISTRASI						JUMLAH		LUAS WILAYAH (Km ²)	JUMLAH PENDUDUK (Jiwa)
	KECAMATAN		DESA		PEDUKUHAN		RT	RW		
				Koordinat: 110°14'41.67" T 7°55'29.94" S Nama Kepala Desa: Sutrisna HP. 087739323907	5 Sedan 6 Jekeling 7 Turin 8 Bekelan 9 Geden 10 Senden 11 Diran 12 Kewarakan 13 Jurung 14 Karang					
34.01.05.2005			5	GULUREJO Alamat: Gulurejo, Lendah, Kulon Progo, 55663 Koordinat: 110°15'45.1" T 7°54'43.6" S Nama Kepala Desa: Sarjidi HP. 081328751848	1 Klipuh 2 Bonorejo 3 Krangilan 4 Sumurmuling 5 Gegulu 6 Sembungan 7 Wonolopo 8 Mendiro 9 Pulo 10 Pengkol	65	28	5,46	7.548	
34.01.05.2006			6	NGENTAKREJO Alamat: Ngentakrejo, Lendah, Kulon Progo, 55663 Koordinat: 110°15'54.94" T 7°54'10.46" S Nama Kepala Desa: Sumardi HP. 085727236282	1 Nglatihan I 2 Nglatihan II 3 Kasihan I 4 Kasihan II 5 Mirisewu 6 Temben 7 Pereng 8 Bendo	53	16	5,41	7.406	

KODE	NAMA WILAYAH ADMINISTRASI					JUMLAH		LUAS WILAYAH (Km ²)	JUMLAH PENDUDUK (Jiwa)	
	KECAMATAN		DESA		PEDUKUHAN		RT			RW
34.01.06	6	SENTOLO Alamat: Jl. Jogja-Wates Km. 20, Salamrejo, Sentolo, Kulon Progo, 55664 Telp. (0274) 6472118 Koordinat: 110°13'4.66" T 7°50'53.75" S Nama Camat: Drs. Widodo					355	176	52,66	50.555
34.01.06.2001			1	DEMANGREJO Alamat: Demangrejo, Sentolo, Kulon Progo, 55664 Koordinat: 110°12'17.10" T 7°53'7.37" S Nama Kepala Desa: Gunawan HP. 082135112844	1 2 3 4 5 6	Demangan Karangpatihan Kijan Belik Banaran Kenteng	23	11	3,36	3.412
34.01.06.2002			2	SRIKAYANGAN Alamat: Srikayangan, Sentolo, Kulon Progo, 55664 Koordinat: 110°13'8.60" T 7°53'44.48" S Nama Kepala Desa: Aris Puryanto HP. 087838785962	1 2 3 4 5 6 7 8 9	Pendem Kaliwinong Kidul Kaliwinong Lor Klumutan Malangan Gowangsan Panjul Pergiwatu Kulon Pergiwatu Wetan	60	30	7,2	5.355

KODE	NAMA WILAYAH ADMINISTRASI					JUMLAH		LUAS WILAYAH (Km ²)	JUMLAH PENDUDUK (Jiwa)
	KECAMATAN		DESA		PEDUKUHAN		RT		
					10 Karangasem Kulon 11 Karangasem Tengah 12 Karangasem Wetan 13 Gunung Puyuh 14 Kredenan 15 Kagok				
34.01.06.2003			3	TUKSONO Alamat: Tuksono, Sentolo, Kulon Progo, 55664 Koordinat: 110°14'51.52" T 7°51'48.60" S Nama Kepala Desa: Zainuri HP. 081802741368	1 Giling 2 Karang 3 Bulak 4 Kalisono 5 Wonobroto 6 Kaliwiru 7 Taruban Kulon 8 Taruban Wetan 9 Gunung Duk 10 Kalisoko 11 Krebet 12 Paten	48	24	10,31	8.593
34.01.06.2004			4	SALAMREJO Alamat: Salamrejo, Sentolo, Kulon Progo, 55664 Koordinat: 110°13'34.88" T 7°50'48.49" S Nama Kepala Desa: Dani Pristiawan, S.P. HP. 081215164477	1 Klebekan 2 Mentobayan Kidul 3 Giyoso 4 Karang Wetan 5 Kidulan 6 Dhisil 7 Salam 8 Ngandu	36	18	4,2	5.789

KODE	NAMA WILAYAH ADMINISTRASI						JUMLAH		LUAS WILAYAH (Km ²)	JUMLAH PENDUDUK (Jiwa)
	KECAMATAN		DESA		PEDUKUHAN		RT	RW		
34.01.06.2005			5	SUKORENO Alamat: Sukoreno, Sentolo, Kulon Progo, 55664 Koordinat: 110°12'46.62" T 7°51'33.42" S Nama Kepala Desa: Olan Suparlan, S.Sos HP. 081328045729	1 2 3 4 5 6 7 8 9 10 11 12 13	Sidowayah Kalimener Sokoponco Wora Wari Mertan Ngaglik Blimbing Gembongan Banjaran Suren Banggan Depok Semen	52	26	10,03	8.564
34.01.06.2006			6	KALIAGUNG Alamat: Kaliagung, Sentolo, Kulon Progo, 55664 Koordinat: 110°12'12.97" T 7°49'48.79" S Nama Kepala Desa: Suwito, AP. HP. 081392541234	1 2 3 4 5 6 7 8 9 10 11 12	Kemiri Degung Kleben Jetak Kaliwilut Tegowanu Ngrandu Banyunganti Kidul Banyunganti Lor Kaligalang Kalipenten Ngolak	48	24	7,17	6.346
34.01.06.2007			7	SENTOLO Alamat: Sentolo, Sentolo, Kulon Progo, 55664	1 2 3	Malangan Dlaban Pongangan	60	29	6,05	8.591

KODE	NAMA WILAYAH ADMINISTRASI						JUMLAH		LUAS WILAYAH (Km ²)	JUMLAH PENDUDUK (Jiwa)
	KECAMATAN		DESA		PEDUKUHAN		RT	RW		
				Koordinat: 110°13'6.30" T 7°50'12.65" S Nama Kepala Desa: Teguh HP. 087739343522	4 5 6 7 8 9 10 11 12	Sentolo Lor Sentolo Kidul Siwalan Jangkang Kidul Jangkang Lor Kalibondol Gebangan Jelok Gunung Rawas				
34.01.06.2008			8	BANGUNCIPTO Alamat: Banguncipto, Sentolo, Kulon Progo, 55664 Koordinat: 110°13'34.09" T 7°48'56.19" S Nama Kepala Desa: Humam Sutopo HP. 081228956282	1 2 3 4 5 6	Bantar Kulon Bantar Wetan Ploso Bantarejo Banaran Lor Banaran Kidul	28	14	4,36	3.905
34.01.07	7	PENGASIH Alamat: Jl. Purbo Winoto No. 6, Pengasih, Kulon Progo, 55652 Telp. (0274) 773320 Koordinat: 110°10'7.48" T 7°50'29.55" S Nama Camat: Ir. Aspiyah, M.Si.					364	171	61,67	52.153
34.01.07.2001			1	TAWANGSARI Alamat: Tawangsari,	1	Jantaran	52	26	3,89	5.010

KODE	NAMA WILAYAH ADMINISTRASI						JUMLAH		LUAS WILAYAH	JUMLAH PENDUDUK
	KECAMATAN		DESA		PEDUKUHAN		RT	RW	(Km ²)	(Jiwa)
				Pengasih, Kulon Progo, 55652 Koordinat: 110° 7'12.71" T 7°52'57.09" S Nama Kepala Desa: R. Sigit Susetya, SE. HP. 081392241412	2 3 4 5 6 7 8 9 10 11 12 13	Menggungan Soropandan Garang Tegal Perang Kopok Wetan Kopok Kidul Kopok Kulon Bujidan Jombokan Soronanggan Siliwok Lor Siliwok Kidul				
34.01.07.2002			2	KARANGSARI Alamat: Karangsari, Pengasih, Kulon Progo, 55652 Koordinat: 110° 8'46.37" T 7°51'30.22" S Nama Kepala Desa: Mujirin HP. 082313597601	1 2 3 4 5 6 7 8 9 10 11 12	Dukuh Kopat Josutan Sendang Gunung Pentul Ngruno Suruhan Blumbang Kedung Tangkil Kamal Ringinardi Cekelan	68	30	11,7	11.006
34.01.07.2003			3	KEDUNGSARI Alamat: Kedungsari, Pengasih, Kulon Progo, 55652 Koordinat: 110°11'39.95" T 7°52'10.84" S	1 2 3 4 5 6	Karangasem Karongan Milir Kalinongko Cemetuk Ngramang	37	18	6,28	4.681

KODE	NAMA WILAYAH ADMINISTRASI						JUMLAH		LUAS WILAYAH (Km ²)	JUMLAH PENDUDUK (Jiwa)
	KECAMATAN		DESA		PEDUKUHAN		RT	RW		
				Nama Kepala Desa: Sabingin HP 081229064555	7 8 9	Kradenan Kedungsogo Gletak				
34.01.07.2004			4	MARGOSARI Alamat: Margosari, Pengasih, Kulon Progo, 55652 Koordinat: 110°10'28.44" T 7°51'18.55" S Nama Kepala Desa: Danang Subiantoro, SE. HP. 081328209029	1 2 3 4 5 6 7 8	Kemiri Karangtengah II Karangtengah III Kembang Gunung Gondang Kalisoko Kalipeter VII Kalipeter VIII	36	18	5,34	6.157
34.01.07.2005			5	PENGASIH Alamat: Pengasih, Pengasih, Kulon Progo, 55652 Koordinat: 110°10'1.42" T 7°50'36.70" S Nama Kepala Desa: Djoko Purwanto HP. 08121560363	1 2 3 4 5 6 7 8 9 10 11 12 13	Pengasih Kedunggalih Klampis Derwolo Kepek Dayakan Serut Terbah Tunjungan Ngento Jamus Clawer Timpang	68	28	6,77	9.830
34.01.07.2006			6	SENDANGSARI Alamat: Sendangsari, Pengasih, Kulon Progo, 55652	1 2 3	Serang Paingan Klegen	47	24	12,78	9.998

KODE	NAMA WILAYAH ADMINISTRASI						JUMLAH		LUAS WILAYAH (Km ²)	JUMLAH PENDUDUK (Jiwa)
	KECAMATAN		DESA		PEDUKUHAN		RT	RW		
				Koordinat: 110° 9'55.70" T 7°50'8.38" S Nama Kepala Desa: Suhardi HP. 085868969550	4 5 6 7 8 9 10	Mrunggi Ngroco Secang Gegunung Pereng Girinyoto Blubuk				
34.01.07.2007			7	SIDOMULYO Alamat: Sidomulyo, Pengasih, Kulon Progo, 55652 Koordinat: 110° 9'19.34" T 7°47'46.07" S Nama Kepala Desa: Kabul HP. 081904244443	1 2 3 4 5 6 7 8 9 10 11 12 13	Karangasem Penden Dukuh Banaran Nabin Secang Talun Ombo Tanggal Angin Kutogiri Watubelah Gondangan Parakan Kemaras	56	27	14,91	5.471
34.01.08	8	KOKAP Alamat: Jl. Ngaseman, Hargorejo, Kokap, Kulon Progo, 55653 Telp. (0274) 7490951 Koordinat: 110° 6'1.46" T 7°50'24.70" S Nama Camat: Drs. Warsidi					470	153	73,8	36.713

KODE	NAMA WILAYAH ADMINISTRASI						JUMLAH		LUAS WILAYAH (Km ²)	JUMLAH PENDUDUK (Jiwa)
	KECAMATAN		DESA		PEDUKUHAN		RT	RW		
34.01.08.2001			1	HARGOMULYO Alamat: Hargomulyo, Kokap, Kulon Progo, 55653 Koordinat: 110° 3'40.73" T 7°52'6.40" S Nama Kepala Desa: Burhani Arwin HP. 085868425315	1 2 3 4 5 6 7 8 9 10 11	Tapen Tlogolelo Grindang Kadigunung Puncang Gading Pripih Tonobakal Tangkisan I Tangkisan II Tangkisan III Banjaran	117	34	15,21	8.172
34.01.08.2002			2	HARGOREJO Alamat: Hargorejo, Kokap, Kulon Progo, 55653 Koordinat: 110° 6'39.29" T 7°52'12.00" S Nama Kepala Desa: Adi Purnomo HP. 08122616843	1 2 3 4 5 6 7 8 9 10 11 12 13 14 15 16	Sindon Penggung Penggung Pandu Penggung Anjir Sambeng Ngaseman Gunung Rego Gunung Kukusan Sangrek Tejogan Selo Barat Kliripan Selo Timur Kriyan Krengseng Ngulakan	126	37	15,43	9.688
34.01.08.2003			3	HARGOWILIS Alamat: Hargowilis, Kokap, Kulon Progo,	1 2	Clapar I Clapar II	77	28	15,48	6.605

KODE	NAMA WILAYAH ADMINISTRASI						JUMLAH		LUAS WILAYAH (Km ²)	JUMLAH PENDUDUK (Jiwa)
	KECAMATAN		DESA		PEDUKUHAN		RT	RW		
				55653 Koordinat: 110° 6'37.35" T 7°48'50.03" S Nama Kepala Desa: Dalijan, A.Ma. HP. 082326691631	3 4 5 6 7 8 9 10 11 12	Clapar III Kalibiru Sidowayah Soka Sremo Lor Tegalrejo Sremo Tengah Klepu Tegiri I Tegiri II				
34.01.08.2004			4	KALIREJO Alamat: Kalirejo, Kokap, Kulon Progo, 55653 Koordinat: 110° 4'57.23" T 7°49'39.81" S Nama Kepala Desa: Lana HP. 081392087447	1 2 3 4 5 6 7 8 9	Kalibuko I Kalibuko II Papak Sangon I Sangon II Sengir Plampang I Plampang II Plampang III	79	24	12,96	4.932
34.01.08.2005			5	HARGOTIRTO Alamat: Hargotirto, Kokap, Kulon Progo, 55653 Koordinat: 110° 6'28.45" T 7°48'36.40" S Nama Kepala Desa: Sabarno HP. 081328314559	1 2 3 4 5 6 7 8 9 10 11	Soropati Sekendal Segajih Keji Teganing I Teganing II Teganing III Tirto Crangah Sungapan I Sungapan II	71	30	14,72	7.316

KODE	NAMA WILAYAH ADMINISTRASI						JUMLAH		LUAS WILAYAH (Km ²)	JUMLAH PENDUDUK (Jiwa)
	KECAMATAN		DESA		PEDUKUHAN		RT	RW		
					12 13 14	Menguri Sebatang Nganti				
34.01.09	9	GIRIMULYO Alamat: Jl. Grigak, Giripurwo, Girimulyo, Kulon Progo, 55674 Telp. (0274) 749483 Koordinat: 110°11'4.59" T 7°46'17.57" S Nama Camat: Purwono S.Sos.					348	130	54,9	25.238
34.01.09.2001			1	JATIMULYO Alamat: Jatimulyo, Girimulyo, Kulon Progo, 55674 Koordinat: 110° 7'22.88" T 7°45'10.87" S Nama Kepala Desa: Anom Sucondro HP. 081328037011	1 2 3 4 5 6 7 8 9 10 11 12	Sokomoyo Banyunganti Gunung Kelir Sonyo Kembang Pringtali Sumberrejo Beteng Karanggede Sibolong Jonggrangan Gandu	107	25	16,29	7.398
34.01.09.2002			2	GIRIPURWO Alamat: Giripurwo, Girimulyo, Kulon Progo, 55674	1 2 3	Karanganyar Nglengkeng Griyak	115	44	14,67	7.042

KODE	NAMA WILAYAH ADMINISTRASI						JUMLAH		LUAS WILAYAH	JUMLAH PENDUDUK
	KECAMATAN		DESA		PEDUKUHAN		RT	RW	(Km ²)	(Jiwa)
				Koordinat: 110°11'1.84" T 7°46'18.63" S Nama Kepala Desa: Mardi Santosa HP. 085228036003	4 Sabrang 5 Kebonromo 6 Wadas 7 Banjaran 8 Ngesong 9 Penggung 10 Pringapus 11 Sidi 12 Kepundung 13 Tompak 14 Sekarno 15 Bulu					
34.01.09.2003			3	PENDOWOREJO Alamat: Pendoworejo, Girimulyo, Kulon Progo, 55674 Koordinat: 110°11'13.87" T 7°44'40.22" S Nama Kepala Desa: Budiman HP. 087839488629	1 Ngroto 2 Muten 3 Nglengkeh 4 Gunturan 5 Kalisonggo 6 Tempel 7 Kepek 8 Jetis 9 Kalingiwo 10 Banaran 11 Turusan 12 Tileng 13 Ngrancah 14 Krikil 15 Kamal 16 Balak 17 Kluwah	74	35	10,29	5.926	
34.01.09.2004			4	PURWOSARI Alamat: Purwosari,	1 Kedung Tawang	52	26	13,65	4.872	

KODE	NAMA WILAYAH ADMINISTRASI						JUMLAH		LUAS WILAYAH (Km ²)	JUMLAH PENDUDUK (Jiwa)
	KECAMATAN		DESA		PEDUKUHAN		RT	RW		
				Girimulyo, Kulon Progo, 55674 Koordinat: 110° 8'42.58" T 7°43'23.57" S Nama Kepala Desa: Purwito Nugroho Wijimulyanto HP. 081328566633	2 3 4 5 6 7 8 9 10 11 12 13	Patih Ombo Sabrang Kidul Wonosari Nganglik Gedong Karangrejo Penggung Tegalsari Prangkolan Ngroto Poncas Nogosari				
34.01.10	10	NANGGULAN Alamat: Jl. Sentolo - Klangon Km. 8, Jatisarono, Nanggulan, Kulon Progo, 55671 Telp. (0274) 7110666 Koordinat: 110°12'39.07" T 7°46'1.95" S Nama Camat: Drs. Duana Heru Supriyanta, M.M.					384	127	39,6	30.979
34.01.10.2001			1	BANYUROTO Alamat: Banyuroto, Nanggulan, Kulon Progo, 55671 Koordinat: 110°11'17.46" T 7°47'58.86" S	1 2 3 4 5 6	Sambiroto Dlingo Brangkal Keso Gayam Tawang	56	18	7,91	4.139

KODE	NAMA WILAYAH ADMINISTRASI						JUMLAH		LUAS WILAYAH (Km ²)	JUMLAH PENDUDUK (Jiwa)
	KECAMATAN		DESA		PEDUKUHAN		RT	RW		
				Nama Kepala Desa: Sudalja HP. 081392660610	7 8	Gendol Ngangin-angin				
34.01.10.2002			2	DONOMULYO Alamat: Donomulyo, Nanggulan, Kulon Progo, 55671 Koordinat: 110°11'37.04" T 7°48'30.47" S Nama Kepala Desa: Sukijan HP. 081392392889	1 2 3 4 5 6 7 8 9 10	Plugon Penjalin Nglengkong Donomerto Bandung Karang Wetan Wareng Dukuh Sorogaten Jambon	60	20	9,7	6.457
34.01.10.2003			3	WIJIMULYO Alamat: Wijimulyo, Nanggulan, Kulon Progo, 55671 Koordinat: 110°13'8.24" T 7°46'54.32" S Nama Kepala Desa: Sri Trimaningsih, SE. HP. 081313861221	1 2 3 4 5 6 7 8 9 10 11	Temanggal Tegalsari Sokorejo Rejoso Kemiri Setan Wijilan Dukuh Demen Cepitan Krinjing	74	22	6,06	5.506
34.01.10.2004			4	TANJUNGHARJO Alamat: Tanjungharjo, Nanggulan, Kulon Progo, 55671	1 2 3	Turus Klajuran Tanjung Gunung	45	17	5,85	4.677

KODE	NAMA WILAYAH ADMINISTRASI						JUMLAH		LUAS WILAYAH (Km ²)	JUMLAH PENDUDUK (Jiwa)
	KECAMATAN		DESA		PEDUKUHAN		RT	RW		
				Koordinat: 110°11'56.59" T 7°46'54.02" S Nama Kepala Desa: Untung Sanyata HP. 081392718397	4 5 6 7 8	Dengok Klampis Tanggulangi Sadang Kemungkus				
34.01.10.2005			5	JATISARONO Alamat: Jatisarono, Nanggulan, Kulon Progo, 55671 Koordinat: 110°12'36.63" T 7°45'38.94" S Nama Kepala Desa: PS. Jaka Parikenan, SE. HP. 08112501253	1 2 3 4 5 6 7 8 9 10 11 12	Soronanggan Krinjing Kidul Krinjing Tengah Krinjing Lor Grubug Karang Jatingarang Lor Jatingarang Kidul Bejatan Nanggulan Janti Lor Janti Kidul	68	24	4,98	5.186
34.01.10.2006			6	KEMBANG Alamat: Kembang, Nanggulan, Kulon Progo, 55671 Koordinat: 110°12'29.30" T 7°45'9.75" S Nama Kepala Desa: Drs. Winarno HP. 081227085551	1 2 3 4 5 6 7 8 9 10 11 12	Dukuh I Dukuh II Dukuh III Dukuh IV Dukuh V Dukuh VI Dukuh VII Dukuh VIII Dukuh IX Dukuh X Dukuh XI Dukuh XII	81	26	5,1	5.014

KODE	NAMA WILAYAH ADMINISTRASI					JUMLAH		LUAS WILAYAH (Km ²)	JUMLAH PENDUDUK (Jiwa)	
	KECAMATAN	DESA	PEDUKUHAN			RT	RW			
34.01.11	11	SAMIGALUH Alamat: Jl. Dekso Plono, Gerbosari, Samigaluh, Kulon Progo, 55673 Telp. (0274) 6945332 Koordinat: 110° 9'57.68" T 7°40'12.95" S Nama Camat: Triyanto Raharjo, S.Sos.					448	209	69,29	28.798
34.01.11.2001			1	KEBONHARJO Alamat: Kebonharjo, Samigaluh, Kulon Progo, 55673 Koordinat: 110° 9'11.26" T 7°42'22.68" S Nama Kepala Desa: Rohmad Ahmadi, S.IP. HP. 081328806797	1 2 3 4 5 6 7 8 9 10	Gawok Jarakan Kaliduren Dunggupit Jeringan Pringtali Pelem Kleben Dangsambuh Gebang	24	10	7,49	2.412
34.01.11.2002			2	BANJARSARI Alamat: Banjarsari, Samigaluh, Kulon Progo, 55673 Koordinat: 110°10'23.28" T 7°42'30.38" S Nama Kepala Desa: Wagiran HP. 081215522238	1 2 3 4 5 6 7 8 9 10	Balong I Balong II Ngaran III Kaliwunglon Balong V Balong VI Balong VII Balong VIII Klendrekan Dukuh Waru X	64	29	8,55	3.265

KODE	NAMA WILAYAH ADMINISTRASI					JUMLAH		LUAS WILAYAH (Km ²)	JUMLAH PENDUDUK (Jiwa)	
	KECAMATAN		DESA		PEDUKUHAN		RT			RW
					11 12 13 14	Jumblangan XI Jumblangan XII Kaliapak XIII Gondosuli				
34.01.11.2003			3	PURWOHARJO Alamat: Purwoharjo, Samigaluh, Kulon Progo, 55673 Koordinat: 110°11'46.37" T 7°41'43.86" S Nama Kepala Desa: Raden Antonius Ariwibowo, A.Md. HP. 081392106151	1 2 3 4 5 6 7 8 9 10 11 12 13 14	Tukharjo Bangunrejo Plarangan Taman Puyang Sendangrejo Sendangmulyo Besole Junut Kalinongko Duwet Pagutan Kedungrong Dukuh	58	28	10,09	3.627
34.01.11.2004			4	SIDO HARJO Alamat: Sidoharjo, Samigaluh, Kulon Progo, 55673 Koordinat: 110°11'54.38" T 7°40'37.53" S Nama Kepala Desa: Umari HP. 087839019100	1 2 3 4 5 6 7 8 9 10 11 12	Nglambur Nyemani Wonogiri Magigondo Wonotawang Munggang Lor Munggang Wetan Gorolangu Tetes Somoroto Tukmudal Nungkep	85	39	13,74	5.293

KODE	NAMA WILAYAH ADMINISTRASI					JUMLAH		LUAS WILAYAH (Km ²)	JUMLAH PENDUDUK (Jiwa)
	KECAMATAN		DESA		PEDUKUHAN		RT		
					13 Keweron 14 Sulus 15 Bleder 16 Kedokan 17 Sebo 18 Gebang				
34.01.11.2005			5	GERBOSARI Alamat: Gerbosari, Samigaluh, Kulon Progo, 55673 Koordinat: 110°10'8.68" T 7°40'20.65" S Nama Kepala Desa: Damar HP. 081915556999	1 Sarimulyo 2 Kemiri Ombo 3 Jeruk 4 Manggis 5 Pengos A 6 Pengos B 7 Ketaon 8 Ngaroto 9 Karang 10 Clumpit 11 Jetis 12 Tlogo 13 Jati 14 Sumbo 15 Dukuh 16 Sendat 17 Kayugede 18 Mengger Malang 19 Keceme	75	38	10,77	4.849
34.01.11.2006			6	NGARGOSARI Alamat: Ngargosari, Samigaluh, Kulon Progo, 55673 Koordinat:	1 Ngaliyan 2 Pucung 3 Tegalsari 4 Tritis 5 Trayu	55	22	7,24	4.261

KODE	NAMA WILAYAH ADMINISTRASI						JUMLAH		LUAS WILAYAH (Km ²)	JUMLAH PENDUDUK (Jiwa)
	KECAMATAN		DESA		PEDUKUHAN		RT	RW		
				110° 9'15.44" T 7°39'41.00" S Nama Kepala Desa: Surasa HP. 081328257011	6 7 8 9 10 11	Tulungan Ngaliyan A Ngaliyan B Petet Canden Nguntuk-untuk				
34.01.11.2007			7	PAGERHARJO Alamat: Pagerharjo, Samigaluh, Kulon Progo, 55673 Koordinat: 110° 8'6.32" T 7°40'23.40" S Nama Kepala Desa: Widayat HP. 081227004484	1 2 3 4 5 6 7 8 9 10 11 12 13 14 15 16 17 18 19 20	Separang Sarigondo Ngemplak Plono Barat Plono Timur Nginggo Barat Nginggo Timur Jogolawang Ngaglik Gegerbajing Kemesu Ngentak Sinogo Kalirejo Utara Kalirejo Selatan Jetis Kalinongko Beteng Suren Mendolo	87	43	11,41	5.091
34.01.12	12	KALIBAWANG Alamat: Jl. Sentolo – Muntilan Km. 28, Banjaroyo, Kalibawang,					352	170	52,96	30.959

KODE	NAMA WILAYAH ADMINISTRASI					JUMLAH		LUAS WILAYAH (Km ²)	JUMLAH PENDUDUK (Jiwa)
	KECAMATAN	DESA	PEDUKUHAN			RT	RW		
	Kulon Progo, 55672 Telp. (0274) 7494855 Koordinat: 110°15'46.07" T 07°40'27.87" S Nama Camat: Drs. Hendri Usdiarka								
34.01.12.2001		1	BANJARARUM Alamat: Banjararum, Kalibawang, Kulon Progo, 55672 Koordinat: 110°13'27.13" T 7°42'58.19" S Nama Kepala Desa: Warudi HP. 081328066596	1 2 3 4 5 6 7 8 9 10 11 12 13 14 15 16 17 18 19 20 21 22 23 24	Kanoman I Kanoman II Sayangan Kisik Jogobayan Ngipikrejo I Ngipikrejo II Kriyan Sorotanan Blumbang Puser Kagongan Kedondong I Kedondong II Semaken I Semaken II Semaken III Kemesu Ngentak Degan I Degan II Sentul Brajan Klepu	104	52	12,39	9.516

KODE	NAMA WILAYAH ADMINISTRASI						JUMLAH		LUAS WILAYAH (Km ²)	JUMLAH PENDUDUK (Jiwa)
	KECAMATAN		DESA		PEDUKUHAN		RT	RW		
					25 26	Popohan Mejing				
34.01.12.2002			2	BANJARASRI Alamat: Banjarasri, Kalibawang, Kulon Progo, 55672 Koordinat: 110°13'30.62" T 7°41'52.18" S Nama Kepala Desa: Felicianus Edy Riyanta HP. 085291825649	1 2 3 4 5 6 7 8 9 10 11 12 13 14 15 16 17	Boro Kembangsari Nglebeng Borosuci Ngaren Sumpersari Jurang Semak Tosari Kalijeruk Tirip Kalisoko Kepiton Paras Kisik Dukuh Ganasari	67	34	11,42	4.799
34.01.12.2003			3	BANJARHARJO Alamat: Banjarharjo, Kalibawang, Kulon Progo, 55672 Koordinat: 110°15'26.93" T 7°41'19.10" S Nama Kepala Desa: Susanto HP. 087838855999	1 2 3 4 5 6 7 8 9	Kalisentul Padaan Kliwonan Gerpule Padaan Kulon Padaan Wetan Ngasem Demangan Salak Malang Bogo	99	45	12,34	7.756

KODE	NAMA WILAYAH ADMINISTRASI					JUMLAH		LUAS WILAYAH (Km ²)	JUMLAH PENDUDUK (Jiwa)	
	KECAMATAN		DESA		PEDUKUHAN		RT			RW
					10	Beku				
					11	Srandu				
					12	Ngrajun				
					13	Cikalan				
					14	Ngemplak				
					15	Duwet I				
					16	Duwet II				
					17	Duwet III				
					18	Sanggrahan				
					19	Jurang				
					20	Semawung				
					21	Kenaran				
					22	Salam				
34.01.12.2004			4	BANJAROYO Alamat: Banjaroya, Kalibawang, Kulon Progo, 55672 Koordinat: 110°15'35.68" T 7°39'32.56" S Nama Kepala Desa: Anton Supriyono HP. 081392218831	1	Pantog Wetan	82	39	16,81	8.888
					2	Banjaran				
					3	Slanden				
					4	Pranan				
					5	Klangon				
					6	Beji				
					7	Protonalan				
					8	Kempong				
					9	Puguh				
					10	Semawung				
					11	Tonegoro				
					12	Promasan				
					13	Semagung				
					14	Kajoran				
					15	Durensawit				
					16	Plengon				
					17	Dlingseng				

KODE	NAMA WILAYAH ADMINISTRASI					JUMLAH		LUAS WILAYAH (Km ²)	JUMLAH PENDUDUK (Jiwa)	
	KECAMATAN		DESA		PEDUKUHAN		RT			RW
					18 19	Tanjung Pantog Kulon				
JUMLAH	12 Kecamatan		87 Desa 1 Kelurahan		930 Pedukuhan		4.472	1.862	586,28	448.114

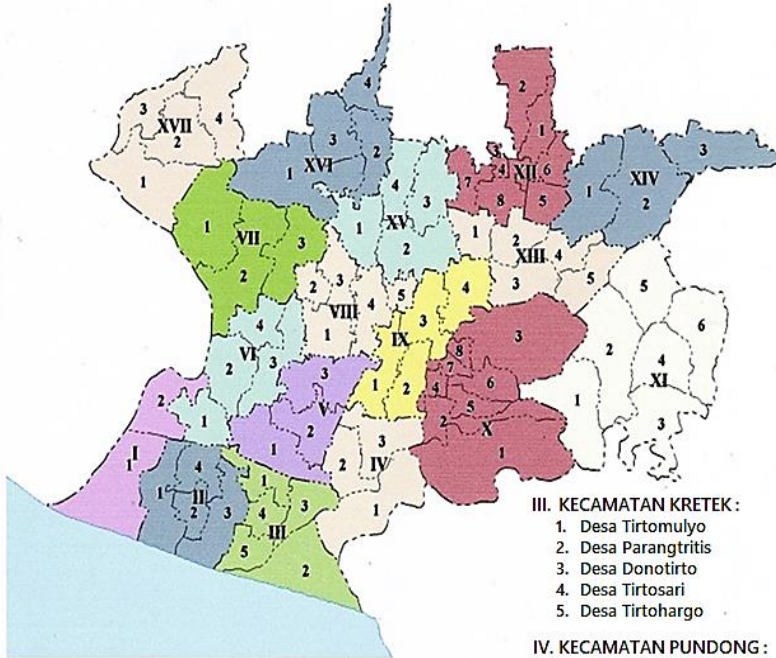
Keterangan :

*) : Dikukuhkan berdasarkan Perda Kabupaten Kulon Progo Nomor 15 Tahun 2008 tentang Kelurahan jo. Perda Kabupaten Kulon Progo Nomor 17 Tahun 2008 tentang Pembentukan dan Tata Kerja Kelurahan Wates, serta telah diresmikan pada tanggal 1 Desember 2010.

KODE DAN DATA WILAYAH ADMINISTRASI PEMERINTAHAN DAERAH ISTIMEWA YOGYAKARTA

NAMA KABUPATEN : **BANTUL**
KODE WILAYAH : 34.02
ALAMAT : Jl. Robert Wolter Monginsidi Bantul
NOMOR TELEPON : (0274) 367509 Fax. (0274) 368078, 368549

PEMBAGIAN DAERAH ADMINISTRASI KABUPATEN BANTUL



I. KECAMATAN SRANDAKAN :

1. Desa Poncosari
2. Desa Trimurti

II. KECAMATAN SANDEN :

1. Desa Gadingsari
2. Desa Gadingharjo
3. Desa Srigading
4. Desa Murtigading

III. KECAMATAN KRETEK :

1. Desa Tirtomulyo
2. Desa Parangtritis
3. Desa Donotirto
4. Desa Tirtosari
5. Desa Tirtohargo

IV. KECAMATAN PUNDONG :

1. Desa Seloharjo
2. Desa Panjangrejo
3. Desa Srihardono

V. KECAMATAN BAMBANGLIPURO:

1. Desa Sidomulyo
2. Desa Mulyodadi
3. Desa Sumbermulyo

VI. KECAMATAN PANDAK :

1. Desa Catuharjo
2. Desa Triharjo
3. Desa Gilangharjo
4. Desa Wijirejo

VII. KECAMATAN PAJANGAN :

1. Desa Triwidadi
2. Desa Sendangsari
3. Desa Guwosari

VIII. KECAMATAN BANTUL :

1. Desa Palbapang
2. Desa Ringinharjo
3. Desa Bantul
4. Desa Tirirenggo
5. Desa Sabdodadi

IX. KECAMATAN JETIS :

1. Desa Patalan
2. Desa Canden
3. Desa Sumberagung
4. Desa Trimulyo

X. KECAMATAN IMOGIRI :

1. Desa Selopamioro
2. Desa Sriharjo
3. Desa Wukirsari
4. Desa Kebonagung
5. Desa Karangtengah
6. Desa Girirejo
7. Desa Karangtalun
8. Desa Imogiri

XI. KECAMATAN DLINGO :

1. Desa Mangunan
2. Desa Muntuk
3. Desa Dlingo
4. Desa Temuwuh
5. Desa Terong
6. Desa Jatimulyo

XII. KECAMATAN BANGUNTAPAN :

1. Desa Baturetno
2. Desa Banguntapan
3. Desa Jagalan
4. Desa Singosaren
5. Desa Jambidan
6. Desa Potorono
7. Desa Tamanan
8. Desa Wirokerten

XIII. KECAMATAN PLERET :

1. Desa Wonokromo
2. Desa Pleret
3. Desa Segoroyoso
4. Desa Bawuran
5. Desa Wonolelo

XIV. KECAMATAN PIYUNGAN :

1. Desa Sitimulyo
2. Desa Srimulyo
3. Desa Srimartani

XV. KECAMATAN SEWON :

1. Desa Pendowoharjo
2. Desa Timbulharjo
3. Desa Bangunharjo
4. Desa Panggungharjo

XVI. KECAMATAN KASIHAN :

1. Desa Bangujiwo
2. Desa Tirtonirmolo
3. Desa Tamantirto
4. Desa Ngestiharjo

XVII. KECAMATAN SEDAYU :

1. Desa Argodadi
2. Desa Argorejo
3. Desa Argosari
4. Desa Argomulyo

KODE	NAMA WILAYAH ADMINISTRASI				JUMLAH RT	LUAS WILAYAH (Km ²)	JUMLAH PENDUDUK (Jiwa)	
	KECAMATAN	DESA	PEDUKUHAN					
34.02.01	1	SRANDAKAN Alamat: Jl. Srandakan Km. 1, Trimurti, Srandakan, Bantul, 55672 Telp. (0274) 7401280 Koordinat: 110°14'46.53" T 07°56'20.02" S Nama Camat: Anton Yulianto, AP HP. 081392494510			254	18,32	31.164	
34.02.01.2001		1	PONCOSARI Alamat: Jl. Raya Pandansimo, Poncosari, Srandakan, Bantul, 55762 Koordinat: 110°14'13.81" T 07°57'37.59" S Nama Kepala Desa: H. Supriyanto, SE, S.Pt. HP. 08121593669	1 2 3 4 5 6 7 8 9 10 11 12 13 14 15 16 17 18 19 20	Singgelo Talkondo Godekan Wonotingal Bayuran Polosiyo Gunturgeni Besole Sambeng I Sambeng II Sambeng III Jragan I Jragan II Bibis Kokap Koripan Jopaten Bodowaluh Karang Babakan	120	11,86	13.048

KODE	NAMA WILAYAH ADMINISTRASI					JUMLAH RT	LUAS WILAYAH (Km ²)	JUMLAH PENDUDUK (Jiwa)	
	KECAMATAN		DESA		PEDUKUHAN				
					21 22 23 24	Krajan Ngentak Kuwaru Cangkring			
34.02.01.2002			2	TRIMURTI Alamat: Jl. Srandakan, Trimurti, Srandakan, Bantul, 55762 Koordinat: 110°14'50.50" T 07°56'19.90" S Nama Kepala Desa: Agus Purwaka, ST. HP. 08783864740	1 2 3 4 5 6 7 8 9 10 11 12 13 14 15 16 17 18 19	Srandakan Greso Klurahan Prokerten Jetis Sawah Puron Puluhan Kidul Puluhan Lor Pedak Gunungsaren Kidul Gunungsaren Lor Nengahan Lopati Bendo Celan Cangunan Mangiran Sapuangan	134	6,46	18.116
34.02.02	2	SANDEN Alamat: Murtigading, Sanden, Bantul, 55763 Telp. (0274) 7101733 Koordinat: 110°15'56.60" T 07°58'05.20" S					272	23,16	31.967

KODE	NAMA WILAYAH ADMINISTRASI					JUMLAH RT	LUAS WILAYAH (Km ²)	JUMLAH PENDUDUK (Jiwa)
	KECAMATAN	DESA	PEDUKUHAN					
		Nama Camat: Slamet Santosa, S.IP. HP. 08174104037						
34.02.02.2001			1	GADINGSARI Alamat: Sorobayan, Gadingsari, Sanden, Bantul, 55763 Koordinat: 110°15'21.35" T 07°58'10.52" S Nama Kepala Desa: Mashuri HP. 081392236398	1 Dayu 2 Kenteng 3 Ketalo 4 Klatak 5 Soka 6 Sorobayan 7 Bongos I 8 Bongos II 9 Klakaran 10 Tegesan 11 Nampan 12 Nanggulan 13 Demakan 14 Wonorejo I 15 Wonorejo II 16 Patihan 17 Wonoroto 18 Demangan	92	8,12	10.128
34.02.02.2002			2	GADINGHARJO Alamat: Gadingharjo, Sanden, Bantul, 55763 Telp. 081328041838 Koordinat: 110°15'50.34" T 07°58'45.55" S Nama Kepala Desa: Aan Indranursanta, SS. HP. 087739111011	1 Kalimundu 2 Daleman 3 Merten 4 Ngujung 5 Pranti 6 Karanganyar	24	3,08	3.796

KODE	NAMA WILAYAH ADMINISTRASI					JUMLAH RT	LUAS WILAYAH (Km ²)	JUMLAH PENDUDUK (Jiwa)	
	KECAMATAN		DESA	PEDUKUHAN					
34.02.02.2003			3	SRIGADING Alamat: Jl. Samas, Srigading, Sanden, Bantul, 55763 Telp. 0274 6460292 Koordinat: 110°16'57.58" T 07°58'34.57" S Nama Kepala Desa: Wahyu Widodo, SE. HP. 087705144888	1	Gedongan	81	7,57	9.552
					2	Ceme			
					3	Celep			
					4	Tinggen			
					5	Bonggalan			
					6	Kalijurang			
					7	Ngunan-unan			
					8	Wuluhadeg			
					9	Wirosutan			
					10	Srabahan			
					11	Gokerten			
					12	Sangkeh			
					13	Malangan			
					14	Dengokan			
					15	Dodogan			
					16	Ngemplak			
					17	Ngepet			
					18	Tegalrejo			
					19	Cetan			
					20	Sogesanden			
34.02.02.2004			4	MURTIGADING Alamat: Jl. Raya Sanden, Murtigading, Sanden, Bantul, 55763 Telp. (0274) 6464341 Koordinat: 110°15'56.2" T 7°58'00.7" S Nama Kepala Desa: Drs. Sutrisno. HP. 085729906904	1	Ngentak	75	4,39	8.491
					2	Pucang Anom I			
					3	Trisigan I			
					4	Trisigan II			
					5	Dagan			
					6	Sanggrahan			
					7	Kurahan I			
					8	Kurahan II			
					9	Piring I			
					10	Piring II			
					11	Mayungan I			

KODE	NAMA WILAYAH ADMINISTRASI						JUMLAH RT	LUAS WILAYAH (Km ²)	JUMLAH PENDUDUK (Jiwa)
	KECAMATAN		DESA		PEDUKUHAN				
					12 13 14 15 16 17 18	Mayungan II Pucang Anom II Pucang Anom III Sanden Bongoskenthi Peciro Kranggan			
34.02.03	3	KRETEK Alamat: Jl. Parangtritis Km. 21, Donotirto, Kretek, Bantul, 55772 Telp. (0274) 368177 Koordinat: 110°19'06.60" T 07°58'20.30" S Nama Camat: Cahaya Widada, S.Sos, MH. HP. 081910240899					258	26,77	30.855
34.02.03.2001			1	TIRTOMULYO Alamat: Genteng, Tirtomulyo, Kretek, Bantul, 55772 Telp. 08282921400 Koordinat: 110°17'58.89" T 07°58'11.55" S Nama Kepala Desa: Drs. Sujadi HP. 0816680074	1 2 3 4 5 6 7 8 9 10 11 12	Plesan Paliyan Karen Gondangan Kergan Bracan Tokolan Tiuren Gaten Jebugan Karangweru Genteng	66	4,19	7.021

KODE	NAMA WILAYAH ADMINISTRASI					JUMLAH RT	LUAS WILAYAH (Km ²)	JUMLAH PENDUDUK (Jiwa)
	KECAMATAN		DESA		PEDUKUHAN			
					13 Soropadan 14 Jetis 15 Punduhan			
34.02.03.2002			2	PARANGTRITIS Alamat: Jl. Parangtritis Km. 25, Parangtritis, Kretek, Bantul, 55772 Telp. (0274) 6465322 Koordinat: 110°19'00.8" T 8°00'14.0" S Nama Kepala Desa: Topo HP. 087738048016	1 Kretek 2 Sono 3 Samiran 4 Bungkis 5 Depok 6 Duwuran 7 Grogol VII 8 Grogol VIII 9 Grogol IX 10 Grogol X 11 Mancingan	55	11,87	7.832
34.02.03.2003			3	DONOTIRTO Alamat: Greges, Donotirto, Kretek, Bantul, 55772 Telp. 081392575678 Koordinat: 110°18'44.6" T 7°58'40.7" S Nama Kepala Desa: Jurahimi HP. 081578211804	1 Kalipakel 2 Gading daton 3 Palangjiwan 4 Gadinglumbang 5 Gadingharjo 6 Mersan 7 Colo 8 Busuran 9 Sruwuh 10 Tegalsari 11 Metuk 12 Greges 13 Mriyan	68	4,70	8.493
34.02.03.2004			4	TIRTOSARI Alamat: Tirtosari, Kretek, Bantul, 55772	1 Mulekan I 2 Mulekan II	42	2,39	4.476

KODE	NAMA WILAYAH ADMINISTRASI						JUMLAH RT	LUAS WILAYAH (Km ²)	JUMLAH PENDUDUK (Jiwa)
	KECAMATAN		DESA		PEDUKUHAN				
				Telp. 085643898381 Koordinat: 110°17'52.2" T 7°59'00.4" S Nama Kepala Desa: Longgar HP. 085729678764	3 4 5 6 7	Pangkah Cimpon Tegaltapen Buruhan Galan			
34.02.03.2005			5	TIRTOHARGO Alamat: Muneng, Tirtohargo, Kretek, Bantul, 55772 Telp. (0274) 7487772 Koordinat: 110°17'07.20" T 07°59'42.70" S Nama Kepala Desa: Supriyana, ST. HP. 085868361694	1 2 3 4 5 6	Baros Muneng Gunungkunci Gegunung Kalangan Karang	27	3,62	3.033
34.02.04	4	PUNDONG Alamat: Piring, Srihardono, Pundong, Bantul, 55771 Telp. (0274) 6510283 Koordinat: 110°20'37.50" T 07°57'20.80" S Nama Camat: Sri Umayati, SH. HP. 085842887039					250	23,68	35.668

KODE	NAMA WILAYAH ADMINISTRASI					JUMLAH RT	LUAS WILAYAH (Km ²)	JUMLAH PENDUDUK (Jiwa)	
	KECAMATAN	DESA	PEDUKUHAN						
34.02.04.2001			1	SELOHARJO Alamat: Soka, Seloharjo, Pundong, Bantul, 55771 Telp. 081392372828 Koordinat: 110°20'36.7" T 7°58'38.6" S Nama Kepala Desa: Badrun HP. 087838407999	1	Dukuh	73	11,10	11.754
					2	Nambangan			
					3	Puntung			
					4	Darmojuwang			
					5	Bobok tempel			
					6	Geger			
					7	Soka			
					8	Karangasem			
					9	Ngentak			
					10	Biro			
					11	Kalipakem			
					12	Blali			
					13	Ngreco			
					14	Poyahan			
					15	Jelapan			
					16	Kalinampu			
34.02.04.2002			2	PANJANGREJO Alamat: Jl. Parangtritis Km. 19, Nglembu, Panjangrejo, Pundong, Bantul, 55771 Telp. (0274) 7012546 Koordinat: 110°19'54.70" T 07°57'33.10" S Nama Kepala Desa: Mudyana HP. 081219496090	1	Grudo	75	5,71	9.692
					2	Jamprit			
					3	Nglembu			
					4	Tarungan			
					5	Gedangan			
					6	Badan			
					7	Panjang			
					8	Soronanggan			
					9	Gedong			
					10	Watu			
					11	Jetis			
					12	Nglorong			
					13	Semampir			
					14	Krapyak Kulon			

KODE	NAMA WILAYAH ADMINISTRASI					JUMLAH RT	LUAS WILAYAH (Km ²)	JUMLAH PENDUDUK (Jiwa)	
	KECAMATAN		DESA		PEDUKUHAN				
					15 16	Krapyak Wetan Gunung Puyuh			
34.02.04.2003			3	SRIHARDONO Alamat: Srihardono, Pundong, Bantul, 55771 Koordinat: 110°20'46.7" T 7°56'58.4" S Nama Kepala Desa: Awaludin HP. 085100864219	1 2 3 4 5 6 7 8 9 10 11 12 13 14 15 16 17	Sawahana Candi Monggang Tangkil Baran Piring Pundong Jonggrangan Gulon Paten Pranti Potrobayan Tulung Klisat Nangsri Seyegan Ganjuran	102	6,87	14.222
34.02.05	5	BAMBANGLIPURO Alamat: Jl. Samas Km. 20, Sidomulyo, Bambanglipuro, Bantul, 55764 Telp. (0274) 766035 Koordinat: 110°17'46.99" T 07°56'58.11" S Nama Camat: Drs. Lukas S., M.Kes. HP. 081328684863					292	22,70	41.621

KODE	NAMA WILAYAH ADMINISTRASI					JUMLAH RT	LUAS WILAYAH (Km ²)	JUMLAH PENDUDUK (Jiwa)
	KECAMATAN		DESA		PEDUKUHAN			
34.02.05.2001			1	SIDOMULYO Alamat: Plebengan, Sidomulyo, Bambanglipuro, Bantul, 55764 Telp. (0274) 7483274 Koordinat: 110°18'18.30" T 07°57'24.20" S Nama Kepala Desa: Edy Murjita, S.Pd. HP. 08170400675	1 Ngajaran 2 Cangkring 3 Palihan 4 Sirat 5 Ngireng-ireng 6 Tempel 7 Prenggan 8 Selo 9 Plematung 10 Plebengan 11 Ponggok 12 Pinggir 13 Turi 14 Glodogan 15 Kuwon	100	8,05	13.796
34.02.05.2002			2	MULYODADI Alamat: Kraton, Mulyodadi, Bambanglipuro, Bantul, 55764 Telp. 0822749097 Koordinat: 110°19'20.28" T 07°56'36.21" S Nama Kepala Desa: Ari Sapto Nugroho, SH. HP. 08164267560	1 Mejing 2 Paker 3 Wonodoro 4 Destan 5 Kraton 6 Bregan 7 Plumutan 8 Cangkring 9 Tulasan 10 Jomblang 11 Ngambah 12 Kepuh 13 Warungpring 14 Carikan	84	6,45	11.940
34.02.05.2003			3	SUMBERMULYO Alamat: Jl. Ganjuran	1 Kanutan	108	8,20	15.885

KODE	NAMA WILAYAH ADMINISTRASI						JUMLAH RT	LUAS WILAYAH (Km ²)	JUMLAH PENDUDUK (Jiwa)
	KECAMATAN		DESA		PEDUKUHAN				
				No.13, Sumbermulyo, Bambanglipuro, Bantul, 55764 Telp. (0274) 367734 Koordinat: 110°19'19.35" T 07°55'40.90" S Nama Kepala Desa: Dra. Ani Widayani HP. 087850530851	2 3 4 5 6 7 8 9 10 11 12 13 14 15 16	Siten Tangkilan Kutu Kedon Kaligondang Gedogan Gunungan Jogodayoh Plumbungan Cabem Samen Gersik Bondalem Kintelan Cepoko			
34.02.06	6	PANDAK Alamat: Jl. Srandakan Km. 16,5, Wijirejo, Pandak, Bantul, 55761 Telp. (0274) 367217 Koordinat: 110°17'50.61" T 07°54'35.71" S Nama Camat: Kusmardiono, S.Sos., M.Acc. HP. 08175493793					283	24,30	51.781
34.02.06.2001			1	CATURHARJO Alamat: Caturharjo, Pandak, Bantul, 55761 Telp. (0274) 663902	1 2 3	Banyuurip Gluntung Lor Gluntung Kidul	77	5,93	11.552

KODE	NAMA WILAYAH ADMINISTRASI						JUMLAH RT	LUAS WILAYAH (Km ²)	JUMLAH PENDUDUK (Jiwa)
	KECAMATAN		DESA		PEDUKUHAN				
				Koordinat: 110°16'12.8" T 7°56'24.0" S Nama Kepala Desa: H. Budi Suryanto, BA. HP. 081578744614	4 5 6 7 8 9 10 11 12 13 14	Gumulan Tegalsempu Tunjungan Krapakan Samparan Tegallayang 9 Tegallayang 10 Kuroboyo Korowelang Glagahan Bogem			
34.02.06.2002			2	TRIHARJO Alamat: Jl. Srandakan Km. 16, Triharjo, Pandak, Bantul, 55761 Telp. (0274) 367217 Fax. (0274) 6462365 Koordinat: 110°17'01.76" T 07°55'07.71" S Nama Kepala Desa: Suwardi, S.Pd. HP. 085100493454	1 2 3 4 5 6 7 8 9 10	Siangan Juwono Ngabean Gunturan Ciren Jalakan Jigudan Tirto Jaten Nglarang	63	6,43	13.202
34.02.06.2003			3	GILANGHARJO Alamat: Jl. Samas Km. 2, Gilangharjo, Pandak, Bantul, 55761 Telp. (0274) 367730 Koordinat: 110°18'43.3" T 7°55'12.3" S	1 2 3 4 5 6 7 8	Kadisoro Jodog Karangasem Daleman Jomboran Kauman Bongsren Kadekrowo	91	7,26	15.892

KODE	NAMA WILAYAH ADMINISTRASI						JUMLAH RT	LUAS WILAYAH (Km ²)	JUMLAH PENDUDUK (Jiwa)
	KECAMATAN		DESA		PEDUKUHAN				
				Nama Kepala Desa: Drs. Pardiyono HP. 081328000652	9 10 11 12 13 14 15	Ngaran Karanggede Gunting Depok Tegallurung Banjarwaru Krekah			
34.02.06.2004			4	WIJIREJO Alamat: Jl. Jodog - Sedayu Km. 1, Wijirejo, Pandak, Bantul, 55761 Telp. (0274) 367004 Koordinat: 110°17'56.6" T 7°54'03.1" S Nama Kepala Desa: Murtanda HP. 085228123566	1 2 3 4 5 6 7 8 9 10	Pandak Bajang Gesikan III Gesikan IV Bergan Ngeblak Pedak Kauman Gedongsari Kwalangan	52	4,68	11.135
34.02.07	7	PAJANGAN Alamat: Jl. Wonoboyo No. 50, Kamijoro, Sendangsari, Pajangan, Bantul, 55751 Telp. (0274) 7101735 Koordinat: 110°16'14.79" T 07°53'03.07" S Nama Camat: Drs. Sambudi Riyanta HP. 087739491368					272	33,25	35.465

KODE	NAMA WILAYAH ADMINISTRASI					JUMLAH RT	LUAS WILAYAH (Km ²)	JUMLAH PENDUDUK (Jiwa)	
	KECAMATAN		DESA		PEDUKUHAN				
34.02.07.2001			1	TRIWIDADI	1	Guwo	106	12,71	10.725
				Alamat: Pajangan, Triwidadi, Pajangan, Bantul, 55751 Telp. (0274) 6461823 Koordinat: 110°16'05.2" T 7°51'41.4" S Nama Kepala Desa: Slamet Riyanto HP. 087839210211	2	Jojoran Wetan			
				3	Jojoran Kulon				
				4	Nanggul				
				5	Kersan				
				6	Sabrang Kidul				
				7	Sabrang Lor				
				8	Gampeng				
				9	Pajangan				
				10	Kadireso				
				11	Blabak				
				12	Polaman				
				13	Butuh Kidul				
				14	Butuh Lor				
				15	Kalisoko				
				16	Ngincep				
				17	Jogonandan				
				18	Jambean				
				19	Kayuhan Wetan				
				20	Kayuhan Kulon				
				21	Plambongan				
				22	Trucuk				
34.02.07.2002			2	SENDANGSARI	1	Benyo	91	11,76	11.995
				Alamat: Sendangsari, Pajangan, Bantul, 55751 Telp. 085927432777 Koordinat: 110°17'27.5" T 7°53'43.7" S Nama Kepala Desa: Muhammad Irwan	2	Jetis			
				3	Panjangan				
				4	Kayen				
				5	Beji Wetan				
				6	Beji Kulon				
				7	Gupakwarak				
				8	Dadapbong				
				9	Krebet				

KODE	NAMA WILAYAH ADMINISTRASI					JUMLAH RT	LUAS WILAYAH (Km ²)	JUMLAH PENDUDUK (Jiwa)	
	KECAMATAN		DESA		PEDUKUHAN				
				Susanto, ST. HP. 081391095432	10 11 12 13 14 15 16 17 18	Kabrokan Wetan Kabrokan Kulon Kamijoro Kunden Manukan Jaten Mangir Lor Mangir Tengah Mangir Kidul			
34.02.07.2003			3	GUWOSARI Alamat: Iroyudan, Guwosari, Pajangan, Bantul, 55751 Telp. (0274) 7498737 Koordinat: 110°18'33.2" T 7°52'50.9" S Nama Kepala Desa: Masduki Rahmad, S.IP. HP. 085729401469	1 2 3 4 5 6 7 8 9 10 11 12 13 14 15	Kembang Putih Kentholan Lor Kentholan Kidul Gandekan Dukuh Iroyudan Kembang gede Kadisono Karangber Santan Kalakijo Kedung Bungsing Watu Gedog Pring Gading	75	8,78	12.745
34.02.08	8	BANTUL Alamat: Jl. Jendral Sudirman No. 44, Bantul, 55711 Telp. (0274) 367404 Koordinat: 110°19'55.33" T					363	21,95	63.669

KODE	NAMA WILAYAH ADMINISTRASI					JUMLAH RT	LUAS WILAYAH (Km ²)	JUMLAH PENDUDUK (Jiwa)
	KECAMATAN	DESA	PEDUKUHAN					
		07°53'00.28" S Nama Camat: R. Jati Bayubroto, S.H., M.Hum. HP. 087739101453						
34.02.08.2001			1 PALBAPANG Alamat: Jl. P. Senopati No. 06, Palbapang, Bantul, 55713 Telp. (0274) 367313 Koordinat: 110°19'12.67" T 07°54'20.07" S Nama Kepala Desa: Sukirman, SH. HP. 081804335800	1 2 3 4 5 6 7 8 9 10	Kadirojo Karasan Sumuran Taskombang Dagaran Ngringinan Bolon Peni Karangasem Serut	81	5,52	13.768
34.02.08.2002			2 RINGINHARJO Alamat: Jl. KH. Hasyim Asy'ari, Ringinharjo, Bantul, 55712 Telp. (0274) 367786 Koordinat: 110°19'05.97" T 07°53'07.82" S Nama Kepala Desa: Sulistya Atmaji, SE. HP. 081804115265	1 2 3 4 5 6	Gemahan Deresan Gumuk Soropaten Mandingan Bantul Karang	43	2,77	8.236
34.02.08.2003			3 BANTUL Alamat: Jl. Nyi Ageng Serang No. 15-17, Bantul, 55711	1 2 3	Kurahan Bantul Warung Gandekan	93	5,24	16.462

KODE	NAMA WILAYAH ADMINISTRASI						JUMLAH RT	LUAS WILAYAH (Km ²)	JUMLAH PENDUDUK (Jiwa)
	KECAMATAN		DESA		PEDUKUHAN				
				Telp. (0274) 368276 Koordinat: 110°19'54.38" T 07°52'56.72" S Nama Kepala Desa: Supriyadi HP. 085101400845	4 5 6 7 8 9 10 11 12	Nyangkringan Babadan Badegan Teruman Bejen Geblag Karanggayam Grujukan Serayu			
34.02.08.2004			4	TRIRENGGO Alamat: Jl. Ir. H. Juanda No. 17, Trirenggo, Bantul, 55711 Telp. (0274) 368061 Koordinat: 110°20'28.32" T 07°53'53.67" S Nama Kepala Desa: Munawar HP. 085292696484	1 2 3 4 5 6 7 8 9 10 11 12 13 14 15 16 17	Gempolan Sragan Klembon Priyan Pasutan Bogoran Pepe Nogosari Gedongan Gandekan Manding Kweden Sumberbatikan Bakulan Cepoko Karangmojo Bantul Timur	109	6,1	18.246
34.02.08.2005			5	SABDODADI Alamat: Jl. Parangtritis Km. 11.5, Sabdodadi, Bantul, 55711 Telp. (0274) 6462604	1 2 3 4	Neco Manding Kadibeso Dukuh	37	2,32	6.957

KODE	NAMA WILAYAH ADMINISTRASI				JUMLAH RT	LUAS WILAYAH (Km ²)	JUMLAH PENDUDUK (Jiwa)	
	KECAMATAN	DESA	PEDUKUHAN					
			Koordinat: 110°21'16.00" T 07°53'23.10" S Nama Kepala Desa: Siti Fatimah HP. 087854856738	5	Keyongan			
34.02.09	9	JETIS Alamat: Jl. Imogiri Km.12, Sumberagung, Jetis, Bantul, 55781 Telp. (0274) 765419 Koordinat: 110°22'27.1" T 7°53'49.0" S Nama Camat: Saryadi, S.IP, M.Si. HP. 08157921478				377	24,47	58.206
34.02.09.2001			1 PATALAN Alamat: Jl. Parangtritis Km. 15, Patalan, Jetis, Bantul, 55781 Koordinat: 110°20'59.1" T 7°55'41.7" S Nama Kepala Desa: Sayudi HP. 081903742828	1 2 3 4 5 6 7 8 9 10 11 12 13 14	Bakulan Kulon Bakulan Wetan Ngaglik Gelangan Jetis Tanjung Lor Tanjung Karang Gaduh Patalan Pangjangjiwo Karangasem Sulang Lor Gerselo Sulang Kidul	88	5,65	12.176

KODE	NAMA WILAYAH ADMINISTRASI				JUMLAH RT	LUAS WILAYAH (Km ²)	JUMLAH PENDUDUK (Jiwa)		
	KECAMATAN		DESA					PEDUKUHAN	
				15 16 17 18 19 20	Dukun Sukun Butuh Boto Kategan Ketandan Bobok				
34.02.09.2002			2	CANDEN Alamat: Plembutan, Canden, Jetis, Bantul Telp. 082892600288 Koordinat: 110°21'37.7" T 7°55'34.6" S Nama Kepala Desa: Subagyo Hadi HP. 081804070545	1 2 3 4 5 6 7 8 9 10 11 12 13 14 15	Gadungan Kepuh Gadungan Pasar Jayan Wonolopo Kiringan Banyudono Suren Kulon Suren Wetan Gaten Beran Plembutan Canden Kralas Pulo Kadang Ngibikan	76	5,36	12.097
34.02.09.2003			3	SUMBERAGUNG Alamat: Ngentak, Sumberagung, Jetis, Bantul, 55781 Telp. (0274) 7484361 Koordinat: 110°21'49.1" T 7°54'26.3" S Nama Kepala Desa: Yudi Fahrudin, SE.	1 2 3 4 5 6 7 8 9	Sawahana Balakan Ngentak Paten Bungas Barongan Kiyaran Pangkah Medelan	94	6,35	15.481

KODE	NAMA WILAYAH ADMINISTRASI					JUMLAH RT	LUAS WILAYAH (Km ²)	JUMLAH PENDUDUK (Jiwa)	
	KECAMATAN		DESA		PEDUKUHAN				
				HP. 087739322875	10 11 12 13 14 15 16 17	Cangkring Beji Turi Kertan Bulus Kulon Manggung Titang Nogosari			
34.02.09.2004			4	TRIMULYO Alamat: Trimulya, Jetis, Bantul, 55781 Telp. 0816682749 Koordinat: 110°23'08.8" T 7°53'28.8" S Nama Kepala Desa: Drs. Jauzan Sanusi, MA HP. 081392541455.	1 2 3 4 5 6 7 8 9 10 11 12	Blawong I Blawong II Bembem Kembang Songo Sindet Cembing Bulu Karang Semut Puton Denokan Ponggok I Ponggok II	119	7,11	18.452
34.02.10	10	IMOGIRI Alamat: Ngancar No.13, Karangtalun, Imogiri, Bantul, 55782 Telp. (0274) 367252 Koordinat: 110°22'52.8" T 7°55'15.1" S Nama Camat: Dra. Sri Kayatun HP. 081568455288					429	54,49	63.179

KODE	NAMA WILAYAH ADMINISTRASI					JUMLAH RT	LUAS WILAYAH (Km ²)	JUMLAH PENDUDUK (Jiwa)
	KECAMATAN		DESA	PEDUKUHAN				
34.02.10.2001			1 SELOPAMIORO Alamat: Lanteng III, Selopamioro, Imogiri, Bantul, 55782 Koordinat: 110°23'31.6" T 7°57'05.4" S Nama Kepala Desa: Himawan Sadjati HP. 081225202064	1 2 3 4 5 6 7 8 9 10 11 12 13 14 15 16 17 18	Lanteng I Lanteng II Lemah Rubuh Jetis Kedung Jati Nogosari Nawungan I Nawungan II Kajor Wetan Kajor Kulon Siluk I Siluk II Pelemantung Putat Kalidadap I Kalidadap II Srunggo I Srunggo II	110	22,75	14.675
34.02.10.2002			2 SRIHARJO Alamat: Mojohuro, Sriharjo, Imogiri, Bantul, 55782 Telp. (0274) 7863977 Koordinat: 110°22'22.5" T 7°56'38.9" S Nama Kepala Desa: Titik Ismiyatun Khasanah, S.IP. HP. 0895344071877	1 2 3 4 5 6 7 8 9 10 11 12 13	Miri Jati Majohuro Pelemadu Sungapan Gondosuli Trukan Dogongan Ketos Ngrancah Pengkol Sompok Wunut	62	6,32	9.428

KODE	NAMA WILAYAH ADMINISTRASI					JUMLAH RT	LUAS WILAYAH (Km ²)	JUMLAH PENDUDUK (Jiwa)
	KECAMATAN		DESA		PEDUKUHAN			
34.02.10.2003			3	WUKIRSARI Alamat: Wukirsari, Imogiri, Bantul, 55782 Telp. 081393925681 Koordinat: 110°23'36.2" T 7°54'34.1" S Nama Kepala Desa: Susilo Hapsoro, SE. HP. 087775557737	1 Singosaren 2 Bendo 3 Mangung 4 Sindet 5 Tilaman 6 Pundung 7 Kedung Buweng 8 Karang Kulon 9 Giriloyo 10 Cengkehan 11 Nogosari I 12 Nogosari II 13 Karangasem 14 Jatirejo 15 Karangtalun 16 Dengkeng	92	15,39	17.692
34.02.10.2004			4	KEBONAGUNG Alamat: Jl. Imogiri Siluk Km. 2,3 Kanten, Kebonagung, Imogiri, Bantul, 55782 Telp. (0274) 7481398 Koordinat: 110°22'23.6" T 7°55'36.5" S Nama Kepala Desa: Marjiyem HP. 081328776499	1 Mandingan 2 Kanten 3 Jayan 4 Kalangan 5 Tlogo	23	1,87	3.902
34.02.10.2005			5	KARANGTENGAH Alamat: Jl. Karangtengah -	1 Kemasan 2 Karang Tengah	41	2,88	5.323

KODE	NAMA WILAYAH ADMINISTRASI					JUMLAH RT	LUAS WILAYAH (Km ²)	JUMLAH PENDUDUK (Jiwa)	
	KECAMATAN		DESA		PEDUKUHAN				
				Kr. Duwet No. 1, Karang Tengah, Imogiri, Bantul, 55782 Telp. (0274) 7481398 Koordinat: 110°22'47.6" T 7°56'10.5" S Nama Kepala Desa: Sugito HP. 087839293646	3 4 5 6	Pucung Rowong Karangrejek Mojolegi Numpukan			
34.02.10.2006			6	GIRIREJO Alamat: Kradenan, Girirejo, Imogiri, Bantul, 55782 Koordinat: 110°23'25.2" T 7°55'35.9" S Nama Kepala Desa: Dwi Yuli Purwanti, SH. HP. 087738878111	1 2 3 4 5	Dronco Kradenan Pajimatan Banyusumurup Tegalrejo	46	3,24	4.832
34.02.10.2007			7	KARANGTALUN Alamat: Karangtalun, Imogiri, Bantul, 55782 Telp. 08122752382 Koordinat: 110°22'49.2" T 7°55'17.1" S Nama Kepala Desa: Wiyono HP. 087839937871	1 2 3 4 5	Karangtalun Setran Bandungan Sareyan Salaman	23	1,21	3.071

KODE	NAMA WILAYAH ADMINISTRASI					JUMLAH RT	LUAS WILAYAH (Km ²)	JUMLAH PENDUDUK (Jiwa)
	KECAMATAN		DESA	PEDUKUHAN				
34.02.10.2008			8	IMOGIRI Alamat: Toprajan, Imogiri, Bantul, 55782 Telp. 081328221134 Koordinat: 110°22'55.6" T 7°55'05.7" S Nama Kepala Desa: Sunardi HP. 087845694977	1 Dukuh 2 Kertan 3 Paduresan 4 Imogiri	32	0,83	4.256
34.02.11	11	DLINGO Alamat: Koripan, Dlingo, Bantul, 55783 Telp. (0274) 7498734 Koordinat: 110°27'54.5" T 7°56'07.2" S Nama Camat: Deni Ngajis Hartono, S.STP., M.PA. HP. 087839484128				310	55,87	39.092
34.02.11.2001			1	MANGUNAN Alamat: Mangunan, Dlingo, Bantul, 55783 Koordinat: 110°25'41.9" T 7°55'53.9" S Nama Kepala Desa: H. Jiyono Ihsan, S.Sos. HP. 0817466456	1 Cempluk 2 Mangunan 3 Sukorame 4 Lemahbang 5 Kediwung 6 Kanigoro	47	9,52	4.739

KODE	NAMA WILAYAH ADMINISTRASI					JUMLAH RT	LUAS WILAYAH (Km ²)	JUMLAH PENDUDUK (Jiwa)	
	KECAMATAN		DESA		PEDUKUHAN				
34.02.11.2002			2	MUNTUK Alamat: Banjarharjo I, Muntuk, Dlingo, Bantul, 55783 Telp. 08282751038 Koordinat: 110°26'40.5" T 7°54'35.7" S Nama Kepala Desa: Kelik Subagyo, SE. HP. 081392785005	1 2 3 4 5 6 7 8 9 10 11	Gunung Cilik Muntuk Sanggrahan I Sanggrahan II Banjarharjo I Banjarharjo II Tangkil Karangasem Seropan I Seropan II Seropan III	60	12,85	8.454
34.02.11.2003			3	DLINGO Alamat: Dlingo, Dlingo, Bantul, 55783 Koordinat: 110°27'58.6" T 7°56'21.0" S Nama Kepala Desa: Agus Purnomo HP. 081931754206	1 2 3 4 5 6 7 8 9 10	Dlingo I Dlingo II Karipan I Karipan II Pokoh I Pokoh II Pakis I Pakis II Kebosungu I Kebosungu II	46	9,16	5.860
34.02.11.2004			4	TEMUWUH Alamat: Temuwuh, Dlingo, Bantul, 55783 Telp. 0811296909 Koordinat: 110°28'05.1" T 7°55'35.0" S Nama Kepala Desa: Suratno	1 2 3 4 5 6 7 8	Tekik Temuwuh Salam Klepu Kapingan Nglampengan Jambewangi Jurug	62	7,67	7.370

KODE	NAMA WILAYAH ADMINISTRASI						JUMLAH RT	LUAS WILAYAH (Km ²)	JUMLAH PENDUDUK (Jiwa)
	KECAMATAN		DESA		PEDUKUHAN				
				HP. 085290702321	9 10 11 12	Tanjung Lungguh Ngunu Tanjan			
34.02.11.2005			5	TERONG Alamat: Jl. Patuk - Dlingo Km. 6.5, Terong II, Terong, Dlingo, Bantul, 55783 <u>Website:</u> http://www.terong-bantul.web.id Koordinat: 110°27'23.2" T 7°53'18.4" S Nama Kepala Desa: Sugiyono, SE. HP. 081802749821	1 2 3 4 5 6 7 8 9	Kebo Kuning Saradan Pancuran Rejosari Terong I Terong II Pencitrejo Sendangsari Ngenep	40	7,76	5.651
34.02.11.2006			6	JATIMULYO Alamat: Jatimulyo, Dlingo, Bantul, 55783 Telp. 08122718799 Koordinat: 110°29'17.1" T 7°54'15.8" S Nama Kepala Desa: Gunarta, S.Pd. HP. 081328632285	1 2 3 4 5 6 7 8 9 10	Maladan Tegallawas Gayam Bandeian Semuten Banyuurip Loputih Kedug ayak Rejosari Dodogan	55	8,91	7.018
34.02.12	12	BANGUNTAPAN Alamat: Karangturi, Baturetno, Banguntapan,					560	28,48	110.126

KODE	NAMA WILAYAH ADMINISTRASI				JUMLAH RT	LUAS WILAYAH (Km ²)	JUMLAH PENDUDUK (Jiwa)	
	KECAMATAN	DESA	PEDUKUHAN					
	Bantul, 55197 Telp. (0274) 375196 Koordinat: 110°24'39.9" T 7°49'42.8" S Nama Camat: Dra. Endang Rachmawati, MM. HP. 081804150323							
34.02.12.2001		1	BATURETNO Alamat: Wiyoro Lor, Baturetno, Banguntapan, Bantul, 55197 Telp. (0274) 372992 Koordinat: 110°24'55.3" T 7°49'09.6" S Nama Kepala Desa: Sarjaka HP. 081904038870	1 2 3 4 5 6 7 8	Pelem Mantup Kalangan Wiyor Giang Ngipik Plakaran Manggisan	90	3,94	16.268
34.02.12.2002		2	BANGUNTAPAN Alamat: Jl. Gedongkuning 170, Banguntapan, Bantul, 55198 Telp. (0274) 382849 Koordinat: 110°24'09.3" T 7°48'25.6" S	1 2 3 4 5 6 7 8 9	Tegal Tandan Jaranan Jomblangan Wonocatur Karangjambe Karangbendo Sorowajan Plumbon Pelemwulung	195	8,33	38.144

KODE	NAMA WILAYAH ADMINISTRASI					JUMLAH RT	LUAS WILAYAH (Km ²)	JUMLAH PENDUDUK (Jiwa)	
	KECAMATAN		DESA		PEDUKUHAN				
				Nama Kepala Desa: Basirudin HP. 087838217202	10 11	Pringgolayan Modalan			
34.02.12.2003			3	JAGALAN Alamat: Jagalan, Banguntapan, Bantul, 55192 Telp. (0274) 4340620 Koordinat: 110°23'44.0" T 7°49'39.4" S Nama Kepala Desa: Gono Santoso HP. 08164266430	1 2	Sayangan Bodon	25	0,27	2.991
34.02.12.2004			4	SINGOSAREN Alamat: Sarirejo 2, Singosaren, Banguntapan, Bantul, 55193 Telp. (0274) 4436367 Koordinat: 110°24'01.5" T 7°50'03.6" S Nama Kepala Desa: H. Joko Prayitno HP. 081328764078	1 2 3	Singosaren I Singosaren II Singosaren III	19	0,67	3.841
34.02.12.2005			5	JAMBIKAN Alamat: Jl. Pleret No. 140, Jambidan, Banguntapan, Bantul, 55195	1 2 3 4	Ponegaran Bintaran Joho Dhuku	53	3,76	10.049

KODE	NAMA WILAYAH ADMINISTRASI						JUMLAH RT	LUAS WILAYAH (Km ²)	JUMLAH PENDUDUK (Jiwa)
	KECAMATAN		DESA		PEDUKUHAN				
				Telp. (0274) 4435673 Koordinat: 110°24'37.4" T 7°51'05.4" S Nama Kepala Desa: Indrianta Nugraha, ST., MM. HP. 08122732653	5 6 7	Kretek Pamotan Combongan			
34.02.12.2006			6	POTORONO Alamat: Potorono, Banguntapan, Bantul, 55196 Telp. (0274) 7133057 Koordinat: 110°25'21.5" T 7°50'00.4" S Nama Kepala Desa: Prawata HP. 087839080400	1 2 3 4 5 6 7 8 9	Potorono Salakan Prangwedanan Condrowangsan Nglaren Mertosanan Wetan Mertosanan Kulon Balong Lor Banjardadap	67	3,9	12.696
34.02.12.2007			7	TAMANAN Alamat: Krobokan No. 142, Tamanan, Banguntapan, Bantul, 55191 Telp. (0274) 4396490 Koordinat: 110°23'01.3" T 7°50'40.5" S Nama Kepala Desa: Sriyanto HP. 08122598695	1 2 3 4 5 6 7 8 9	Kragilan Tamanan Kauman Krobokan Nglebeng Grojogan Glagah Lor Glagah Kidul Sokowaten	49	3,75	12.387

KODE	NAMA WILAYAH ADMINISTRASI						JUMLAH RT	LUAS WILAYAH (Km ²)	JUMLAH PENDUDUK (Jiwa)
	KECAMATAN		DESA		PEDUKUHAN				
34.02.12.2008			8	WIROKERTEN Alamat: Wirokerten, Banguntapan, Bantul, 55194 Koordinat: 110°24'08.5" T 7°50'47.4" S Nama Kepala Desa: Rakhmawati Wijyaningrum, SE. HP. 085100015111	1 2 3 4 5 6 7 8	Grojogan Botokenceng Sampangan Wirokerten Kepuh Wetan Kepuh Kulon Kertopaten Mutihan	62	3,86	13.750
34.02.13	13	PLERET Alamat: Kauman, Pleret, Bantul, 55791 Telp. (0274) 441200 Koordinat: 110°24'26.8" T 7°51'59.9" S Nama Camat: Alwi, SH., M.Hum. HP. 0817266050					262	22,97	47.499
34.02.13.2001			1	WONOKROMO Alamat: Wonokromo, Pleret, Bantul, 55791 Telp. 0274 4415258 Koordinat: 110°23'34.4" T 7°52'10.8" S Nama Kepala Desa: Edy Pudjono, SIP. MAP. HP. 081390020274	1 2 3 4 5 6 7 8 9 10	Pandes I Pandes II Jejeran I Jejeran II Wonokromo I Wonokromo II Brajan Karanganom Ketonggo Jati	70	4,34	14.123

KODE	NAMA WILAYAH ADMINISTRASI					JUMLAH RT	LUAS WILAYAH (Km ²)	JUMLAH PENDUDUK (Jiwa)	
	KECAMATAN		DESA		PEDUKUHAN				
					11 12	Demangan Sareyan			
34.02.13.2002			2	PLERET Alamat: Kerto, Pleret, Bantul, 55791 Telp. (0274) 4415147 Koordinat: 110°24'00.5" T 7°52'10.7" S Nama Kepala Desa: Nurman Afandi HP. 08179424625	1 2 3 4 5 6 7 8 9 10 11	Gunungan Trayeman Kauman Gunungkelir Kedaton Pungkuran Karet Kerto Kanggotan Bedukan Keputren	78	4,25	13.336
34.02.13.2003			3	SEGOROYOSO Alamat: Segoroyoso, Pleret, Bantul, 55791 Telp. 081392544544 Koordinat: 110°24'45.0" T 7°52'49.9" S Nama Kepala Desa: Miyadiana HP. 082220544403	1 2 3 4 5 6 7 8 9	Srumbung Jembangan Kloron Segoroyoso I Segoroyoso II Trukan Dahromo I Dahromo II Karanggayam	45	4,87	8.873
34.02.13.2004			4	BAWURAN Alamat: Tegalrejo RT 04, Bawuran, Pleret, Bantul, 55791 Telp. (0274) 3052426 Koordinat: 110°25'01.6" T 7°52'31.6" S	1 2 3 4 5 6 7	Tegalrejo Bawuran I Bawuran II Jambon Kedungpring Sentulrejo Sanan	35	4,54	6.386

KODE	NAMA WILAYAH ADMINISTRASI						JUMLAH RT	LUAS WILAYAH (Km ²)	JUMLAH PENDUDUK (Jiwa)
	KECAMATAN		DESA		PEDUKUHAN				
				Nama Kepala Desa: Harmawan HP. 085643840185					
34.02.13.2005			5	WONOLELO Alamat: Wonolelo, Pleret, Bantul, 55791 Telp. 08282925886 Koordinat: 110°25'57.1" T 7°53'14.7" S Nama Kepala Desa: Ahmat Furqon, A.Md. HP. 085643974149	1 2 3 4 5 6 7 8	Kedungrejo Cegokan Majasari Depok Guyangan Ploso Purworejo Bojong	34	4,54	4.781
34.02.14	14	PIYUNGAN Alamat: Jl. Yogya- Wonosari Km. 14, Srimartani, Piyungan, Bantul, 55792 Telp. (0274) 522533 Koordinat: 110°28'35.2" T 7°50'19.4" S Nama Camat: Drs. Saroyo Heriyanto HP. 087738637664					328	32,54	51.692
34.02.14.2001			1	SITIMULYO Alamat: Jl. Yogya- Wonosari Km. 12.5, Sitimulyo, Piyungan, Bantul, 55792 Telp. (0274) 7112504	1 2 3 4 5	Babatan Karanganom Karangtengah Mojosari Karangploso	106	9,4	17.463

KODE	NAMA WILAYAH ADMINISTRASI						JUMLAH RT	LUAS WILAYAH (Km ²)	JUMLAH PENDUDUK (Jiwa)
	KECAMATAN		DESA		PEDUKUHAN				
				Koordinat: 110°26'29.0" T 7°50'40.5" S Nama Kepala Desa: H. Juweni, SH. HP. 081328329140	6 Nglengis 7 Madugondo 8 Somokaton 9 Monggang 10 Karanggayam 11 Kunden 12 Cepokojajar 13 Padangan 14 Ngampon 15 Pagergunung I 16 Pagergunung II 17 Nganyang 18 Banyak I 19 Banyak II 20 Banyak III 21 Ngablak				
34.02.14.2002			2	SRIMULYO Alamat: Jl. Sitimulyo Km. 2, Srimulyo, Piyungan, Bantul, 55792 Telp. (0274) 7487112 Koordinat: 110°27'49.2" T 7°49'59.7" S Nama Kepala Desa: Drs. Wajiran HP. 085701104211	1 Bangkel 2 Klenggotan 3 Payak Cilik 4 Payak Tengah 5 Payak Wetan 6 Onggopatran 7 Kabregan 8 Sandeyan 9 Plesedan 10 Duwet Gentong 11 Ngijo 12 Jombor 13 Bintaran Kulon 14 Bintaran Wetan 15 Cikal 16 Kradenan	118	14,56	17.511	

KODE	NAMA WILAYAH ADMINISTRASI						JUMLAH RT	LUAS WILAYAH (Km ²)	JUMLAH PENDUDUK (Jiwa)
	KECAMATAN		DESA		PEDUKUHAN				
					17 18 19 20 21 22	Jolosutro Prayan Ngelosari Jasem Padeyan Kaligatuk			
34.02.14.2003			3	SRIMARTANI Alamat: Jl. Prambanan Km. 1.5, Srimartani, Piyungan, Bantul, 55792 Koordinat: 110°28'46.9" T 7°49'28.8" S Nama Kepala Desa: H. Mulyana HP. 081578860048	1 2 3 4 5 6 7 8 9 10 11 12 13 14 15 16 17	Mandungan Piyungan Pos Piyungan Wanujoyo Lor Wanujoyo Kidul Munggur Mutihan Daraman Kwasen Mojosari Kembangsari Petir Sanansari Bulusari Rejosari Kemloko Umbulsari	104	8,58	16.718
34.02.15	15	SEWON Alamat: Jl.Parangtritis Km. 6, Panggungharjo, Sewon, Bantul, 55187 Telp. (0274) 375196 Koordinat: 110°21'33.80" T 07°50'58.23" S					458	27,16	98.506

KODE	NAMA WILAYAH ADMINISTRASI					JUMLAH RT	LUAS WILAYAH (Km ²)	JUMLAH PENDUDUK (Jiwa)
	KECAMATAN	DESA	PEDUKUHAN					
		Nama Camat: Drs. Danang Irwanto, MSi. HP. 08121588517						
34.02.15.2001			1	PENDOWOHARJO Alamat: Jl. Bantul Km. 8.5, Pendowoharjo, Sewon, Bantul, 55185 Telp. (0274) 367228 Koordinat: 110°20'21.10" T 07°51'48.83" S Nama Kepala Desa: H. Hilmi Hakimudin, S.Pdi. HP. 082327377479	1 Dagen 2 Cepit 3 Sawahan 4 Krandohan 5 Ngimbang 6 Miri 7 Bandung 8 Ngaglik 9 Monggang 10 Kaliputih 11 Blunyahan 12 Pucung 13 Diro 14 Rogoitan 15 Banyon 16 Pendowo	94	6,98	22.065
34.02.15.2002			2	TIMBULHARJO Alamat: Jl. Pleret - Bantul Km. 5, Timbulharjo, Sewon, Bantul, 55186 Telp. (0274) 765526 Koordinat: 110°21'38.8" T 7°52'16.9" S Nama Kepala Desa: Drs. Kandar HP. 081392113556	1 Dadapan 2 Tembi 3 Gatak 4 Balong 5 Gabusan 6 Dagan 7 Sewon 8 Mriyan 9 Kowen I 10 Kowen II 11 Dobalan 12 Sudimoro	122	7,78	22.458

KODE	NAMA WILAYAH ADMINISTRASI					JUMLAH RT	LUAS WILAYAH (Km ²)	JUMLAH PENDUDUK (Jiwa)
	KECAMATAN		DESA		PEDUKUHAN			
					13 Bibis 14 Ngasem 15 Kepek 16 Ngentak			
34.02.15.2003			3	BANGUNHARJO Alamat: Jl. Imogiri Barat Km. 5.5, Bangunharjo, Sewon, Bantul, 55187 Telp. (0274) 445437 Koordinat: 110°22'23.1" T 7°51'08.0" S Nama Kepala Desa: Yuni Ari Wibowo, S.Sos. HP. 081903790009	1 Jotawang 2 Salakan 3 Randubelang 4 Wojo 5 Tanjung 6 Saman 7 Druwo 8 Tarudan 9 Ngoto 10 Pandeyan 11 Bakung 12 Semail 13 Mredo 14 Gatak 15 Widoro 16 Jurug 17 Demangan	126	6,79	25.842
34.02.15.2004			4	PANGGUNGHARJO Alamat: Jl. KH. Ali Maksum, Panggungharjo, Sewon, Bantul, 55188 Telp. (0274) 377863 Koordinat: 110°21'26.8" T 7°50'21.5" S	1 Garon 2 Cabean 3 Ngireng-ireng 4 Geneng 5 Jaranan 6 Glondong 7 Pandes 8 Sawit 9 Kweni	116	5,61	28.141

KODE	NAMA WILAYAH ADMINISTRASI				JUMLAH RT	LUAS WILAYAH (Km ²)	JUMLAH PENDUDUK (Jiwa)	
	KECAMATAN	DESA	PEDUKUHAN					
			Nama Kepala Desa: Wahyudi Anggoro Hadi, S.Farm., A.Pt. HP. 081328004657	10 11 12 13 14	Pelemsewu Glugo Dongkelan Krapyak Kulon Krapyak Wetan			
34.02.16	16	KASIHAN Alamat: Jl. Madukismo No. 252 Tirtonirmolo, Kasihani, Bantul, 55183 Telp. (0274) 377597 Koordinat: 110°20'41.19" T 07°49'42.69" S Nama Camat: Drs. Susanto HP. 085102889456				450	32,38	102.175
34.02.16.2001			1 BANGUNJIWO Alamat: Bangunjiwo, Kasihani, Bantul, 55184 Telp. (0274) 413340 Koordinat: 110°18'47.9" T 7°50'23.1" S Nama Kepala Desa: Parja, ST. HP. 08122761609	1 2 3 4 5 6 7 8 9 10 11 12 13 14 15	Gendeng Ngentak Donotirto Lemahdadi Salakan Sambikerep Petung Kenalan Sribitan Kalirandu Bangen Bibis Jipangan Kalangan Kalipucang	137	15,43	26.469

KODE	NAMA WILAYAH ADMINISTRASI				JUMLAH RT	LUAS WILAYAH (Km ²)	JUMLAH PENDUDUK (Jiwa)		
	KECAMATAN		DESA					PEDUKUHAN	
				16 17 18 19	Gedongan Kasongan Tirto Sembungan				
34.02.16.2002			2	TIRTONIRMOLO Alamat: Tirtonirmolo, Kasihani, Bantul, 55181 Telp. (0274) 370995 Koordinat: 110°20'43.1" T 7°49'43.4" S Nama Kepala Desa: H.M. Marwan MS. HP. 085643235609	1 2 3 4 5 6 7 8 9 10 11 12	Kalipakis Kersan Jeblog Plurugan Padokan Lor Padokan Kidul Dongkelan Jogonalan Lor Jogonalan Kidul Glondong Mrisius Beton	102	5,13	23.182
34.02.16.2003			3	TAMANTIRTO Alamat: Jl. Kasihan- Bibis No.1, Tamantirto, Kasihani, Bantul, 55183 Telp. (0274) 370201 Koordinat: 110°19'36.3" T 7°49'30.6" S Nama Kepala Desa: Wisnu Ardi HP. 085643964677	1 2 3 4 5 6 7 8 9 10	Geblagan Gatak Ngebel Ngrame Jetis Jadan Brajan Gonjen Kasihani Kembaran	85	6,72	22.626
34.02.16.2004			4	NGESTIHARJO Alamat: Jl. Wates No. 31, Ngestiharjo,	1 2	Tambak Sumberan	126	5,10	29.898

KODE	NAMA WILAYAH ADMINISTRASI						JUMLAH RT	LUAS WILAYAH (Km ²)	JUMLAH PENDUDUK (Jiwa)
	KECAMATAN		DESA		PEDUKUHAN				
				Kasih, Bantul, 55182 Telp. (0274) 618778 Koordinat: 110°20'47.5" T 7°48'02.1" S Nama Kepala Desa: Fathoni Aribowo HP. 081328709286	3 4 5 6 7 8 9 10 11 12	Soragan Cungkuk Kadipiro Sonosewu Jomegatan Janten Sonopakis Lor Sonopakis Kidul Onggobayan Sidorejo			
34.02.17	17	SEDAYU Alamat: Jl. Yogya-Wates Km. 12, Argorejo, Sedayu, Bantul, 55752 Telp. (0274) 798006 Koordinat: 110°15'30.20" T 07°48'48.90" S Nama Camat: Drs. Fauzan Mu'arifin HP. 08819933880					335	34,36	47.053
34.02.17.2001			1	ARGODADI Alamat: Jl. Gesikan Km. 4, Argodadi, Sedayu, Bantul, 55752 Telp. 081328147766 Koordinat: 110°14'58.40" T 07°50'48.40" S Nama Kepala Desa: Prayitno	1 2 3 4 5 6 7 8 9 10	Dumpeh Dingkikan Ngepek Cawan Bakal Demangan Bakal Dukuh Sukohardjo Sumberan Selogedong	99	11,21	11.695

KODE	NAMA WILAYAH ADMINISTRASI						JUMLAH RT	LUAS WILAYAH (Km ²)	JUMLAH PENDUDUK (Jiwa)
	KECAMATAN		DESA		PEDUKUHAN				
				HP. 081328147766	11 12 13 14	Sungapan Dukuh Sungapan Kadibeso Brongkol			
34.02.17.2002			2	ARGOREJO Alamat: Jl. Gesikan Km. 0.5, Argorejo, Sedayu, Bantul, 55752 Telp. (0274) 7485305 Koordinat: 110°15'24.10" T 07°49'02.50" S Nama Kepala Desa: Ngadimin, SH. HP. 087839777459	1 2 3 4 5 6 7 8 9 10 11 12 13	Kalakan Semampir Kepuhan Polaman Senowo Gunungpolo Sundikidul Bandut Lor Bandut Kidul Metes Pendul Pereng wetan Ngentak	69	7,23	12.336
34.02.17.2003			3	ARGOSARI Alamat: Argosari, Sedayu, Bantul, 55752 Telp. (0274) 6523589 Koordinat: 110°14'24.20" T 07°49'12.00" S Nama Kepala Desa: Drs. Hidayaturachman HP. 081326749996	1 2 3 4 5 6 7 8 9 10 11 12 13	Kalijoho Klangen Tapen Botokan Gunung Mojo Jambon Tonalan Gayam Jaten Jurug Gubug Sedayu Pedusan	60	6,37	9.011

KODE	NAMA WILAYAH ADMINISTRASI					JUMLAH RT	LUAS WILAYAH (Km ²)	JUMLAH PENDUDUK (Jiwa)
	KECAMATAN		DESA	PEDUKUHAN				
34.02.17.2004			4	ARGOMULYO Alamat: Argomulyo, Sedayu, Bantul, 55753 Koordinat: 110°16'23.20" T 07°48'13.90" S Nama Kepala Desa: Bambang Sarwono, S.Si.Apt. HP. 0811282802	1 Puluhan 2 Kemusuk Lor 3 Kemusuk Kidul 4 Srontakan 5 Samben 6 Sengon karang 7 Watu 8 Panggang 9 Karanglo 10 Pedes 11 Plawonan 12 Surobayan 13 Kaliurang 14 Kaliberot	112	9,55	14.011
JUMLAH	17 Kecamatan		75 Desa	933 Pedukuhan		5.519	508,13	939.718

KODE DAN DATA WILAYAH ADMINISTRASI PEMERINTAHAN DAERAH ISTIMEWA YOGYAKARTA

NAMA KABUPATEN : GUNUNGKIDUL
KODE WILAYAH : 34.03
**ALAMAT : Jl. Brigjen Katamso No.1, Wonosari, Gunungkidul,
Kode Pos 55812**
NOMOR TELEPON : (0274) 391006, 391089

PEMBAGIAN DAERAH ADMINISTRASI KABUPATEN GUNUNGKIDUL

I. KECAMATAN WONOSARI :

1. Desa Wonosari
2. Desa Kepek
3. Desa Piyaman
4. Desa Gari
5. Desa Karangtengah
6. Desa Selang
7. Desa Baleharjo
8. Desa Siraman
9. Desa Pulutan
10. Desa Wareng
11. Desa Duwet
12. Desa Mulo
13. Desa Wunung
14. Desa Karangrejek

II. KECAMATAN NGLIPAR :

1. Desa Natah
2. Desa Pilangrejo
3. Desa Kedungpoh
4. Desa Pengkol
5. Desa Kedungkeris
6. Desa Nglipar
7. Desa Katongan

III. KECAMATAN PLAYEN :

1. Desa Banyusoco
2. Desa Plembutan
3. Desa Bleberan
4. Desa Getas
5. Desa Dengok
6. Desa Ngunut
7. Desa Playen
8. Desa Ngawu
9. Desa Bandung
10. Desa Logandeng
11. Desa Gading
12. Desa Banaran
13. Desa Ngleri

IV. KECAMATAN PATUK :

1. Desa Bunder
2. Desa Beji
3. Desa Pengkok
4. Desa Semoyo
5. Desa Salam
6. Desa Patuk
7. Desa Ngoro-oro
8. Desa Nglanggeran
9. Desa Putat
10. Desa Nglegi
11. Desa Terbah

V. KECAMATAN PALIYAN :

1. Desa Sodo
2. Desa Pampang
3. Desa Grogol
4. Desa Karangduwet
5. Desa Karangasem
6. Desa Mulusan
7. Desa Giring

VI. KECAMATAN PANGGANG :

1. Desa Girikarto
2. Desa Ginisekar
3. Desa Girimulyo
4. Desa Giriwungu
5. Desa Giriharjo
6. Desa Girisuko

VII. KECAMATAN TEPUS :

1. Desa Giripanggung
2. Desa Sumbervungu
3. Desa Sidoharjo
4. Desa Tepus
5. Desa Purwodadi

VIII. KECAMATAN SEMANU :

1. Desa Ngeposari
2. Desa Semanu
3. Desa Pacarejo
4. Desa Candirejo
5. Desa Dadapayu

IX. KECAMATAN KARANGMOJO :

1. Desa Bejiharjo
2. Desa Wiladeg
3. Desa Bendungan
4. Desa Kelor
5. Desa Ngipak
6. Desa Karangmojo
7. Desa Gedangrejo
8. Desa Ngawis
9. Desa Jatiyau

X. KECAMATAN PONJONG :

1. Desa Umbulrejo
2. Desa Sawahan
3. Desa Tambakromo
4. Desa Kenteng
5. Desa Sumbangiri
6. Desa Genjahan
7. Desa Ponjong
8. Desa Karangasem
9. Desa Bedoyo
10. Desa Sidorejo
11. Desa Gombang

XI. KECAMATAN RONGKOP :

1. Desa Bohol
2. Desa Pringombo
3. Desa Botodayaan
4. Desa Petir
5. Desa Pucanganom
6. Desa Semugih
7. Desa Melikan
8. Desa Karangwuni

XII. KECAMATAN SEMIN :

1. Desa Kalitekuk
2. Desa Kemejing
3. Desa Bulurejo
4. Desa Sumberejo
5. Desa Bendung
6. Desa Candirejo
7. Desa Rejosari
8. Desa Karang Sari
9. Desa Pundingsari
10. Desa Semin

XIII. KECAMATAN NGAWEN :

1. Desa Tancep
2. Desa Sambirejo
3. Desa Jurangjero
4. Desa Kampung
5. Desa Beji
6. Desa Watusigar

XIV. KECAMATAN GEDANGSARI :

1. Desa Hargomulyo
2. Desa Mertelu
3. Desa Watugajah
4. Desa Sampang
5. Desa Serut
6. Desa Ngalang
7. Desa Tegalrejo

XV. KECAMATAN SAPTOSARI :

1. Desa Krambilsawit
2. Desa Ngloro
3. Desa Jetis
4. Desa Kepek
5. Desa Koningoro
6. Desa Monggol
7. Desa Planjan

XVI. KECAMATAN GIRISUBO :

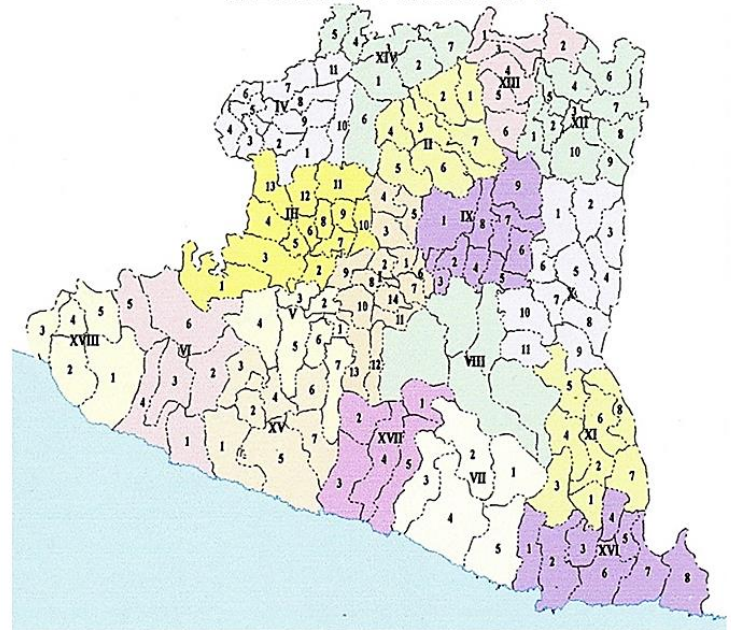
1. Desa Balong
2. Desa Jepitu
3. Desa Karangawen
4. Desa Nglindur
5. Desa Jerukwudel
6. Desa Tileng
7. Desa Pucung
8. Desa Songbanyu

XVII. KECAMATAN TANJUNGSARI :

1. Desa Hargosari
2. Desa Kemiri
3. Desa Kemadang
4. Desa Banjarejo
5. Desa Ngestirejo

XVIII. KECAMATAN PURWOSARI :

1. Desa Giripurwo
2. Desa Giricahyo
3. Desa Girijati
4. Desa Girisah
5. Desa Giritirto



KODE	NAMA WILAYAH ADMINISTRASI						JUMLAH		LUAS WILAYAH	JUMLAH PENDUDUK
	KECAMATAN		DESA		PEDUKUHAN		RT	RW	(Km ²)	(Jiwa)
34.03.01	1	WONOSARI Alamat: Jl. Brigjen Katamso, Kepek, Wonosari, Gunungkidul, 55812 Telp. (0274) 391008 Koordinat: 110°35'59.37" T 07°57'55.65" S Nama Camat: Drs. Siswanto HP. 08122762295					618	151	75,51	87.078
34.03.01.2001			1	WONOSARI Alamat: Jl. Pramuka No. 30, Pandansari, Wonosari, Gunungkidul, 55812 Telp. (0274) 391473 Koordinat: 110°36'29.52" T 07°57'50.46" S Nama Kepala Desa: Tumija HP. 087738340750	1 2 3 4 5 6 7	Madusari Ringinsari Purbosari Gadungsari Pandansari Tawarsari Jeruksari	72 9 5 9 12 9 15 13	24 3 2 3 4 4 2 6	3,5	9.158
34.03.01.2002			2	KEPEK Alamat: Jl. Ki Ageng Giring No. 1, Wonosari, Gunungkidul, 55813 Telp. (0274) 7165679 Koordinat: 110°35'41.67" T	1 2 3 4 5 6	Trimulyo I Trimulyo II Sumbermulyo Bansari Tegalmulyo Kranon	62 6 4 4 7 8 5	10 1 1 1 1 1 1	4,05	11.273

KODE	NAMA WILAYAH ADMINISTRASI						JUMLAH		LUAS WILAYAH (Km ²)	JUMLAH PENDUDUK (Jiwa)
	KECAMATAN		DESA		PEDUKUHAN		RT	RW		
				07°58'11.18" S Nama Kepala Desa: Bambang S. BS. HP. 08122703563	7 8 9 10	Kepek I Kepek II Jeruk Ledoksari	7 5 7 9	1 1 1 1		
34.03.01.2003			3	PIYAMAN Alamat: Jl. Demang Wonopawiro, Ngerboh I, Piyaman, Wonosari, Gunungkidul, 55851 Koordinat: 110°35'45.17" T 07°56'23.38" S Nama Kepala Desa: Tugino, S.Pd. HP. 087738356913	1 2 3 4 5 6 7 8 9 10 11	Ngerboh I Ngerboh II Kemosari I Kemosari II Piyaman I Piyaman II Pakel Jaluk Ngemplek Pakelrejo Budegan I Budegan II	58 4 4 5 8 4 4 5 8 4 8	11 1 1 1 1 1 1 1 1 1 1	6,84	8.737
34.03.01.2004			4	GARI Alamat: Gari, Gari, Wonosari, Gunungkidul, 55851 Koordinat: 110°35'52.52" T 07°55'08.35" S Nama Kepala Desa: Widodo HP. 081328086915	1 2 3 4 5 6 7 8 9	Ngijorejo Kalidadap Jatirejo Gatak Gondangrejo Gari Gelung Ngelorejo Tegalrejo	48 5 6 4 9 4 6 4 6 4	20 2 2 2 4 2 2 2 2 2	6,00	6.476
34.03.01.2005			5	KARANGTENGAH Alamat: Jl. Wonosari- Nglipar Km. 5, Karangtengah,	1 2 3	Karangtengah I Karangtengah II Karangtengah III	58 7 4 4	11 1 1 1	5,24	8.716

KODE	NAMA WILAYAH ADMINISTRASI						JUMLAH		LUAS WILAYAH (Km ²)	JUMLAH PENDUDUK (Jiwa)
	KECAMATAN		DESA		PEDUKUHAN		RT	RW		
				Wonosari, Gunungkidul, 55851 Telp. (0274) 828275 Koordinat: 110°36'20.23" T 07°55'16.98" S Nama Kepala Desa: Siswanto Anwar HP. 087739568234	4 5 6 7 8 9 10	Duwetrejo Sidorejo Kedung I Kedung II Kajar I Kajar II Kajar III	4 5 6 7 5 7 9	1 1 1 1 1 1 1		
34.03.01.2006			6	SELANG Alamat: Selang, Wonosari, Gunungkidul, 55851 Koordinat: 110°37'12.97" T 07°58'02.36" S Nama Kepala Desa: Wardoyo HP. 087738094406	1 2 3 4 5 6 7 8 9	Selang I Selang II Selang III Selang IV Selang V Mokol Randukuning I Randukuning II Randukuning III	40 4 6 4 4 4 6 4 4 4	9 1 1 1 1 1 1 1 1 1	3,32	4.788
34.03.01.2007			7	BALEHARJO Alamat: Jl. Mgr. Sugiyo Pranoto, Baleharjo, Wonosari, Gunungkidul, 55811 Telp. (0274) 392164 Koordinat: 110°36'38.48" T 07°58'33.60" S Nama Kepala Desa: Agus Setiawan, SE. HP. 081904173717	1 2 3 4 5	Purwosari Mulyosari Wukirsari Rejosari Gedangsari	41 12 6 8 9 6	5 1 1 1 1 1	4,15	6.408

KODE	NAMA WILAYAH ADMINISTRASI						JUMLAH		LUAS WILAYAH (Km ²)	JUMLAH PENDUDUK (Jiwa)
	KECAMATAN		DESA		PEDUKUHAN		RT	RW		
34.03.01.2008			8	SIRAMAN Alamat: Jl. Wonosari - Pulutan Km 1.6, Besari, Siraman, Wonosari, Gunungkidul, 55851 Koordinat: 110°35'14.38" T 07°58'16.20" S Nama Kepala Desa: Damiyo HP. 087839112324	1	Siraman I	38	8	4,45	5.892
					2	Siraman II	4	1		
					3	Siraman III	5	1		
					4	Besari	6	1		
					5	Winong	9	2		
					6	Seneng	4	1		
							10	2		
34.03.01.2009			9	PULUTAN Alamat: Jl. Wonosari- Pulutan Km. 3.5, Pulutan, Wonosari, Gunungkidul, 55851 Koordinat: 110°33'50.38" T 07°58'20.30" S Nama Kepala Desa: Tri Untaro HP.08170409754	1	Pulutan	47	9	5,26	4.326
					2	Semenrejo	7	1		
					3	Glodogan	6	1		
					4	Ngaliyan	4	1		
					5	Walikan	8	1		
					6	Butuh	4	1		
					7	Temu	4	1		
					8	Karangasem	4	1		
					9	Praon	6	1		
34.03.01.2010			10	WARENG Alamat: Jl. Wonosari- Paliyan Km. 4, Wareng, Wonosari, Gunungkidul, 55851 Telp. 08282752152 Koordinat: 110°34'40.73" T	1	Wareng I	30	6	6,60	4.283
					2	Wareng II	4	1		
					3	Wareng III	4	1		
					4	Wareng IV	6	1		
					5	Singkar I	4	1		
					6	Singkar II	6	1		

KODE	NAMA WILAYAH ADMINISTRASI						JUMLAH		LUAS WILAYAH (Km ²)	JUMLAH PENDUDUK (Jiwa)
	KECAMATAN		DESA		PEDUKUHAN		RT	RW		
				07°59'22.08" S Nama Kepala Desa: Bambang Sukoco HP. 08122771341						
34.03.01.2011			11	DUWET Alamat: Jl. Baron Km.4, Duwet, Wonosari, Gunungkidul, 55851 Koordinat: 110°35'32.34" T 07°59'55.43" S Nama Kepala Desa: Mulyanto HP. 081904408100	1 2 3 4 5 6	Duwet Gondang Jogoloyo Dunggubah I Dunggubah II Jambe	24 4 4 4 4 4	6 1 1 1 1 1	3,96	2.607
34.03.01.2012			12	MULO Alamat: Jl. Baron Km. 6, Mulo, Wonosari, Gunungkidul, 55851 Koordinat: 110°35'14.53" T 08°01'03.67" S Nama Kepala Desa: Sugiyarto, A.Md. HP. 087885003280	1 2 3	Kepil Mulo Karangasem	34 4 18 12	11 2 5 4	6,94	5.059
34.03.01.2013			13	WUNUNG Alamat: Wunung, Wunung, Wonosari, Gunungkidul, 55851 Koordinat: 110°34'48.03" T	1 2 3 4 5	Kawal Wunung Teguhan Soka I Soka II	30 12 4 6 4 4	5 1 1 1 1 1	10,05	3.591

KODE	NAMA WILAYAH ADMINISTRASI						JUMLAH		LUAS WILAYAH (Km ²)	JUMLAH PENDUDUK (Jiwa)
	KECAMATAN		DESA		PEDUKUHAN		RT	RW		
				08°01'34.36" S Nama Kepala Desa: Sugiman. HP. 081804092417						
34.03.01.2014			14	KARANGREJEK Alamat: Jl. Baron Km. 2, Karangrejek, Wonosari, Gunungkidul, 55851 Telp. (0274)7455842 Koordinat: 110°35'44.50" T 07°59'12.51" S Nama Kepala Desa: Marjana HP.087839674734	1 2 3 4 5 6 7	Karangrejek Blimbing Karanggumuk I Karanggumuk II Karangduwet I Karangduwet II Karangsari	36 7 6 4 4 5 6 4	16 3 2 2 2 2 3 2	5,15	5.764
34.03.02	2	NGLIPAR Alamat: Jl. Nglipar - Sambipitu Km. 1, Nglipar, Gunungkidul, 55852 Telp. (0274) 8390916 Koordinat: 110°35'59.37" T 07°57'55.65" S Nama Camat: Sukamto, S.IP. HP. 081328662332					286	53	64,15	33.567
34.03.02.2001			1	NATAH Alamat: Jl. Nglipar - Ngawen Km. 9, Natah,	1 2	Blembeman I Blembeman II	29 4 4	7 1 1	7,97	3.937

KODE	NAMA WILAYAH ADMINISTRASI						JUMLAH		LUAS WILAYAH (Km ²)	JUMLAH PENDUDUK (Jiwa)
	KECAMATAN		DESA		PEDUKUHAN		RT	RW		
				Nglipar, Gunungkidul, 55852 Koordinat: 110°39'29.69" T 07°51'05.44" S Nama Kepala Desa: Wahyudi HP. 081931198121	3 4 5 6 7	Ngelorejo Natah Kulon Natah Wetan Ngabdirejo Pringombo	4 4 4 5 4	1 1 1 1 1		
34.03.02.2002			2	PILANGREJO Alamat: Jl. Nglipar - Ngawen Km. 5, Pilangrejo, Nglipar, Gunungkidul, 55852 Koordinat: 110°38'27.13" T 07°51'36.68" S Nama Kepala Desa: Sunaryo HP. 085927439155 Email : noeruna82@gmail.com	1 2 3 4 5 6 7	Pilangrejo Dungsuru Wotgalih Ngangkruk Danyangan Kaligede Sriten	35 6 6 5 4 6 4 4	7 1 1 1 1 1 1 1	8,76	3.606
34.03.02.2003			3	KEDUNGPOH Alamat: Jl. Nglipar - Ngawen Km. 3, Kedungpoh, Nglipar, Gunungkidul, 55852 Koordinat: 110°37'21.18" T 07°52'12.89" S	1 2 3 4 5 6 7 8	Kedungpoh Lor Kedungpoh Kidul Kedungpoh Tengah Kedungpoh Kulon Sinom Gojo Nglorog Mojosari	48 4 4 4 4 6 8 4 4	10 1 1 1 1 1 1 1 1	10,8	6.182

KODE	NAMA WILAYAH ADMINISTRASI						JUMLAH		LUAS WILAYAH (Km ²)	JUMLAH PENDUDUK (Jiwa)
	KECAMATAN		DESA		PEDUKUHAN		RT	RW		
				Nama Kepala Desa: Mugiharto HP. 081804214118	9 10	Klayar Gentungan	6 4	1 1		
34.03.02.2004			4	PENGKOL Alamat: Kebonjero, Pengkol, Nglipar, Gunungkidul, 55852 Koordinat: 110°35'54.46" T 07°52'41.17" S Nama Kepala Desa: Margiyanto HP. 0877729476838	1 2 3 4 5 6 7 8 9 10	Pengkol Gebang Wungurejo Geger Gagan Kebonjero Karangsari Pagutan Glompong Kedokploso	59 6 4 5 7 4 7 11 7 4 4	10 1 1 1 1 1 1 1 1 1 1	8,83	5.654
34.03.02.2005			5	KEDUNGKERIS Alamat: Jl. Wonosari - Nglipar, Kedungkeris, Nglipar, Gunungkidul, 55852 Email : desa_kedungkeris@ yahoo.com Koordinat: 110°36'52.93" T 07°54'25.60" S Nama Kepala Desa: Murdiyanto,SE HP. 081329599230	1 2 3 4 5 6 7	Kwarasan Wetan Kwarasan Tengah Kwarasan Kulon Kedungkeris Pringsurat Sendowo Lor Sendowo Kidul	34 6 5 7 4 2 5 5	7 1 1 1 1 1 1 1	10,62	4.729
34.03.02.2006			6	NGLIPAR Alamat: Jl. Wonosari - Nglipar, Nglipar,	1 2	Sumberejo Mengger	38 4 8	6 1 1	13,33	4.378

KODE	NAMA WILAYAH ADMINISTRASI						JUMLAH		LUAS WILAYAH (Km ²)	JUMLAH PENDUDUK (Jiwa)
	KECAMATAN		DESA		PEDUKUHAN		RT	RW		
				Gunungkidul, 55852 Koordinat: 110°37'05.85" T 07°53'16.41" S Nama Kepala Desa: Heni Kusdiyanto HP. 087839511503	3 4 5 6	Nglipar Lor Nglipar Kidul Ngaliyan Kedungranti	8 6 9 3	1 1 1 1		
34.03.02.2007			7	KATONGAN Alamat: Katongan, Nglipar, Gunungkidul, 55852 Koordinat: 110°38'08.34" T 07°51'46.23" S Nama Kepala Desa: Jumawan HP. 082223701691	1 2 3 4 5 6	Ngrandu Kepuhsari Nglebak Klegung Jeruklegi Perbutan	43 9 8 6 6 7 7	6 1 1 1 1 1 1	13,56	5.081
34.03.03	3	PLAYEN Alamat: Sumberejo, Ngawu, Playen, Gunungkidul, 55861 Telp. (0274) 391021 Koordinat: 110°32'59.96" T 07°56'40.80" S Nama Camat: Muh. Setiawan Indriyanto, SH., M.Si. HP. 085878149061					605	101	105,26	60.973

KODE	NAMA WILAYAH ADMINISTRASI						JUMLAH		LUAS WILAYAH (Km ²)	JUMLAH PENDUDUK (Jiwa)
	KECAMATAN		DESA		PEDUKUHAN		RT	RW		
34.03.03.2001			1	BANYUSOCA Alamat: Ketangi, Banyusoca, Playen, Gunungkidul, 55861 Koordinat: 110°28'29.72" T 07°58'37.86" S Nama Kepala Desa: Sutiyono HP. 081391073197	1	Banyusoca	61	8	20,35	5.835
					2	Klepu	5	1		
					3	Gedad	10	1		
					4	Sawah Lor	9	1		
					5	Kedung Wanglu	9	1		
					6	Ketangi	8	1		
					7	Kepek I	7	1		
					8	Kepek II	6	1		
					8	Kepek II	7	1		
34.03.03.2002			2	PLEMBUTAN Alamat: Jl. Paliyan - Playen Km. 2.2, Plembutan, Playen, Gunungkidul, 55861 Koordinat: 110°32'45.99" T 07°57'42.46" S Nama Kepala Desa: Dra. Edi Supriyanti HP. 087838539540	1	Tobojo Timur	42	11	6,12	4.847
					2	Tobojo Barat	4	1		
					3	Wiyoko Utara	4	1		
					4	Wiyoko Tengah	4	1		
					5	Wiyoko Selatan	4	1		
					6	Plembutan Timur	4	1		
					7	Plembutan Barat	4	1		
					8	Papringan	4	1		
					9	Ngasem Selatan	4	1		
					10	Ngasem Utara	4	1		
					11	Galih	2	1		
34.03.03.2003			3	BLEBERAN Alamat: Sawahan, Bleberan, Playen, Gunungkidul, 55861 Koordinat: 110°31'19.93" T 07°57'27.82" S Nama Kepala Desa: Suprptoно HP. 081802736050	1	Menggoran I	85	11	16,26	5.532
					2	Menggoran II	11	1		
					3	Ngrancang	8	1		
					4	Srikoyo	7	1		
					5	Putat	7	1		
					6	Sawahan I	9	1		
					7	Sawahan II	5	1		
					8	Bleberan	10	1		
					9	Tanjung I	6	1		

KODE	NAMA WILAYAH ADMINISTRASI					JUMLAH		LUAS WILAYAH (Km ²)	JUMLAH PENDUDUK (Jiwa)	
	KECAMATAN		DESA		PEDUKUHAN		RT			RW
					10 11	Tanjung II Peron	6 5	1 1		
34.03.03.2004			4	GETAS Alamat: Jl. Raya Playen - Dlingo Km 4.5, Getas, Playen, Gunungkidul, 55861 Koordinat: 110°30'18.92" T 07°55'48.60" S Nama Kepala Desa: Pamuji HP. 082137967141	1 2 3 4 5 6	Ngasem Getas Tanjung Gembuk Gubugrubuh Ngrunggo	40 5 7 6 8 6 8	6 1 1 1 1 1 1	7,23	5.430
34.03.03.2005			5	DENGOK Alamat: Dengok IV, Dengok, Playen, Gunungkidul, 55861 Koordinat: 110°31'43.13" T 07°57'12.65" S Nama Kepala Desa: Suyanto, ST. HP. 087838827890	1 2 3 4 5 6	Dengok I Dengok II Dengok III Dengok IV Dengok V Dengok VI	23 4 4 2 4 4 5	6 1 1 1 1 1 1	4,01	2.588
34.03.03.2006			6	NGUNUT Alamat: Kernan, Ngunut, Playen, Gunungkidul, 55861 Koordinat: 110°32'22.71" T 07°56'46.29" S	1 2 3	Krenen Ngunut Tengah Ngunut Lor	22 7 7 8	3 1 1 1	2,37	2.262

KODE	NAMA WILAYAH ADMINISTRASI						JUMLAH		LUAS WILAYAH (Km ²)	JUMLAH PENDUDUK (Jiwa)
	KECAMATAN		DESA		PEDUKUHAN		RT	RW		
				Nama Kepala Desa: Iswanto Hadi, S.Sos. HP. 081328388534						
34.03.03.2007			7	PLAYEN Alamat: Jl. Playen - Wonosari Km 0,5, Playen, Gunungkidul, 55861 Koordinat: 110°33'07.88" T 07°56'44.89" S Nama Kepala Desa: Surahna HP. 081918691999	1 2 3 4 5 6 7	Banaran Mojosari Playen I Playen II Jatisari Bogor I Bogor II	33 4 4 4 4 6 4 7	7 1 1 1 1 1 1 1	4,31	4.285
34.03.03.2008			8	NGAWU Alamat: Ngawu, Playen, Gunungkidul, 55861 Koordinat: 110°32'56.02" T 07°56'23.10" S Nama Kepala Desa: Wibowo Dwi Jadmiko HP. 087838155255	1 2 3 4	Sumberejo Tumpak Ngasemrejo Ngawu	30 7 6 11 6	4 1 1 1 1	3,44	4.075
34.03.03.2009			9	BANDUNG Alamat: Jl. Wonosari - Yogyakarta Km. 5,5, Bandung, Playen, Gunungkidul, 55861 Koordinat: 110°33'55.58" T	1 2 3 4 5 6	Nogosari I Nogosari II Nogosari III Sayangan Mendongan Kepil	38 7 4 4 5 4 4	8 1 1 1 1 1 1	4,01	4.004

KODE	NAMA WILAYAH ADMINISTRASI						JUMLAH		LUAS WILAYAH (Km ²)	JUMLAH PENDUDUK (Jiwa)
	KECAMATAN		DESA		PEDUKUHAN		RT	RW		
				07°55'39.43" S Nama Kepala Desa: Mawal Edi Tri Kusmantyo HP. 08174100644	7 8	Bandung Jamburejo	6 4	1 1		
34.03.03.2010			10	LOGANDENG Alamat: Jl. Wonosari - Yogyakarta Km 5.5, Logandeng, Playen, Gunungkidul, 55861 Koordinat: 110°34'28.09" T 07°56'16.36" S Nama Kepala Desa: Suhardi HP. 087839668660	1 2 3 4 5 6 7 8 9 10	Plembon Kidul Plembon Lor Logandeng Jalakan Glidag Pager Siyono Kulon Siyono Tengah Siyono Wetan Siyono Kidul	63 4 4 8 7 9 4 7 5 10 5	10 1 1 1 1 1 1 1 1 1 1	6,67	8.711
34.03.03.2011			11	GADING Alamat: Jl. Wonosari - Yogyakarta Km. 7, Gading, Playen, Gunungkidul, 55861 Koordinat: 110°33'18.97" T 07°54'44.40" S Nama Kepala Desa: Sukirman HP. 081392016149	1 2 3 4 5 6 7 8 9 10	Gading I Gading II Gading III Gading IV Gading V Gading VI Gading VII Gading VIII Gading IX Gading X	92 12 14 7 8 9 8 10 8 9 7	10 1 1 1 1 1 1 1 1 1 1	13,11	6.286
34.03.03.2012			12	BANARAN Alamat: Jl. Wanagama 1 Km. 2, Banaran,	1 2	Banaran I Banaran II	49 5 5	9 1 1	7,51	4.337

KODE	NAMA WILAYAH ADMINISTRASI						JUMLAH		LUAS WILAYAH (Km ²)	JUMLAH PENDUDUK (Jiwa)
	KECAMATAN		DESA		PEDUKUHAN		RT	RW		
				Playen, Gunungkidul, 55861 Koordinat: 110°32'05.69" T 07°55'00.87" S Nama Kepala Desa: Suminto HP. 087739774018	3 4 5 6 7 8 9	Banaran III Banaran IV Banaran V Banaran VI Banaran VII Banaran VIII Banaran IX	6 6 5 5 5 5 7	1 1 1 1 1 1 1		
34.03.03.2013			13	NGLERI Alamat: Jl. Waringin Indah No. 19, Ngleri, Playen, Gunungkidul, 55861 Koordinat: 110°31'22.53" T 07°55'16.55" S Nama Kepala Desa: Supardal HP. 081328887455	1 2 3 4 5 6 7 8	Ngluweng Puntuk Kulon Puntuk Wetan Ngleri Wetan Ngleri Kulon Ngleri Lor Wonolagi Jelok	27 4 4 4 4 4 2 1	8 1 1 1 1 1 1 1	9,87	2.781
34.03.04	4	PATUK Alamat: Jl. Wonosari - Yogyakarta Km.17, Patuk, Gunungkidul, 55862 Telp. (0274) 522973 Koordinat: 7° 51' 06,85" LS 110° 29' 15,27" BT Nama Camat: R. Haryo AS., SH, M.Si. HP. 08122738422					323	82	72,04	34.298

KODE	NAMA WILAYAH ADMINISTRASI						JUMLAH		LUAS WILAYAH (Km ²)	JUMLAH PENDUDUK (Jiwa)
	KECAMATAN		DESA		PEDUKUHAN		RT	RW		
34.03.04.2001			1	BUNDER Alamat: Jl. Wonosari - Yogyakarta Km. 17, Bunder, Patuk, Gunungkidul, 55862 Telp. (0274) 4544630 Koordinat: 110°32'30.25" T 07°52'45.13" S Nama Kepala Desa: Sidik Hermawan,S.Pd. (Pj). HP. 087839761170	1	Gambiran	28	7	9,82	3.445
					2	Bunder	4	1		
					3	Ngepung	4	1		
					4	Widoro Wetan	4	1		
					5	Plosokerep	4	1		
					6	Widoro Kulon	4	1		
					7	Kemuning	4	1		
34.03.04.2002			2	BEJI Alamat: Beji, Beji, Patuk, Gunungkidul, 55862 Koordinat: 110°31'02.21" T 07°52'36.34" S Nama Kepala Desa: Edi Sutrisno HP. 08174103009	1	Kerjan	30	6	4,71	2.682
					2	Gunungan	6	1		
					3	Gedali	4	1		
					4	Beji	6	1		
					5	Krakalan	4	1		
					6	Jelok	6	1		
							4	1		
34.03.04.2003			3	PENGGOK Alamat: Panjatan, Pengkok, Patuk, Gunungkidul, 55862 Koordinat: 110°29'44.62" T 07°52'22.11" S	1	Ngembes	29	6	4,59	3.172
					2	Panjatan	6	1		
					3	Pengkok	6	1		
					4	Srumbung	4	1		
					5	Ngrancahan	4	1		
					6	Kalinampu	5	1		
							4	1		

KODE	NAMA WILAYAH ADMINISTRASI					JUMLAH		LUAS WILAYAH (Km ²)	JUMLAH PENDUDUK (Jiwa)	
	KECAMATAN		DESA		PEDUKUHAN		RT			RW
				Nama Kepala Desa: Sugit HP. 087882546186						
34.03.04.2004			4	SEMOYO Alamat: Semoyo, Semoyo, Patuk, Gunungkidul, 55862 Koordinat: 110°28'55.26" T 07°52'49.73" S Nama Kepala Desa: Sihono HP. 087839604602	1 2 3 4 5	Brambang Salak Wonosari Semoyo Pugeran	24 4 6 4 4 6	5 1 1 1 1 1	5,76	2.675
34.03.04.2005			5	SALAM Alamat: Jl. Wonosari - Yogyakarta Km. 19, Salam, Patuk, Gunungkidul, 55862 Koordinat: 110°29'25.39" T 07°51'15.14" S Nama Kepala Desa: Drs. Sadjido HP. 081804127755	1 2 3 4 5 6	Baran Gunungmanuk Ngasemayu Salam Trosari Waduk	28 4 4 6 4 6 4	8 1 1 2 1 2 1	5,21	3.210
34.03.04.2006			6	PATUK Alamat: Jl. Wonosari - Yogyakarta Km. 17 No. 40, Patuk, Patuk, Gunungkidul, 55862	1 2 3 4	Patuk Ngadong Gluntung Sumber Tretes	24 7 5 6 6	4 1 1 1 1	2,91	2.868

KODE	NAMA WILAYAH ADMINISTRASI					JUMLAH		LUAS WILAYAH (Km ²)	JUMLAH PENDUDUK (Jiwa)
	KECAMATAN	DESA	PEDUKUHAN			RT	RW		
			Koordinat: 110°29'06.74" T 07°51'00.37" S Nama Kepala Desa: Sumarno HP. 087738261784						
34.03.04.2007		7	NGORO-ORO Alamat: Salaran, Ngoro-oro, Patuk, Gunungkidul, 55862 Koordinat: 110°31'13.48" T 07°50'10.85" S Nama Kepala Desa: Sukasto HP. 083867010689	1 2 3 4 5 6 7 8 9	Tawang Sepat Gembyong Klegung Gunungasem Salaran Senggotan Soka Jati Kuning	40 4 4 4 4 4 4 4 6 6	11 1 1 1 1 1 1 1 2 2	7,54	3.655
34.03.04.2008		8	NGLANGGERAN Alamat: Doga, Nglanggeran, Patuk, Gunungkidul, 55862 Koordinat: 110°30'52.04" T 07°51'26.36" S Nama Kepala Desa: Senen HP. 081804252032	1 2 3 4 5	Karangsari Doga Nglanggeran Kulon Nglanggeran Wetan Gunung Butak	23 6 5 4 4 4	5 1 1 1 1 1	7,62	2.598
34.03.04.2009		9	PUTAT Alamat: Jl. Yogya-Wonosari Km. 23, Putat, Patuk,	1 2 3	Batur Bobung Kepil	40 4 5 4	9 1 1 1	7,17	4.173

KODE	NAMA WILAYAH ADMINISTRASI						JUMLAH		LUAS WILAYAH (Km ²)	JUMLAH PENDUDUK (Jiwa)
	KECAMATAN		DESA		PEDUKUHAN		RT	RW		
				Gunungkidul, 55862 Koordinat: 110°31'02.66" T 07°52'02.42" S Nama Kepala Desa: Sukardi (Pj.) HP. 087738155343	4 5 6 7 8 9	Plumbungan Sendangsari Gumawang Putat Wetan Putat Kulon I Putat Kulon II	4 4 4 4 4 7	1 1 1 1 1 1		
34.03.04.2010			10	NGLEGI Alamat: Nglegi, Nglegi, Patuk, Gunungkidul, 55862 Koordinat: 110°33'39.21" T 07°52'17.59" S Nama Kepala Desa: Aripin, S.IP. HP. 081227363098	1 2 3 4 5 6 7 8 9	Nglegi Nglampar Kembang Gedoro Klepu Trukan Padangan Glagah Karang	33 5 4 4 4 3 4 4 2 3	9 1 1 1 1 1 1 1 1 1	10,81	3.201
34.03.04.2011			11	TERBAH Alamat: Karang, Terbah, Patuk, Gunungkidul, 55862 Koordinat: 110°33'30.92" T 07°49'24.98" S Nama Kepala Desa: Giyanto HP. 087834905918	1 2 3 4 5 6	Kayu Gerit Karang Pudak Belang Semilir Terbah	24 4 4 4 4 4 4	12 2 2 2 2 2 2	5,9	2.619
34.03.05	5	PALIYAN Alamat: Karangduwet Paliyan, Gunungkidul,					252	50	58,07	32.994

KODE	NAMA WILAYAH ADMINISTRASI					JUMLAH		LUAS WILAYAH (Km ²)	JUMLAH PENDUDUK (Jiwa)
	KECAMATAN	DESA	PEDUKUHAN			RT	RW		
	55871 Telp. (0274) 7489269 Koordinat: 110°30'30.87" T 08°00'09.75" S Nama Camat: Drs. Yulihadi Handoyo HP. 081353810411								
34.03.05.2001		1	SODO Alamat: Sodo, Paliyan, Gunungkidul, 55871 Telp. (0274) 749379 Koordinat: 110°33'34.84" T 08°00'14.02" S Nama Kepala Desa: Sunarya HP.08175423027	1 2 3 4 5	Selorejo Sidorejo Pelemgede Jamburejo Tambakrejo	32 7 4 4 9 8	5 1 1 1 1 1	1,72	4.794
34.03.05.2002		2	PAMPANG Alamat: Jl. Raya Pampang No. 1, Pampang, Paliyan, Gunungkidul, 55871 Koordinat: 110°32'44.24" T 07°59'17.87" S Nama Kepala Desa: Iswandi, SE. HP. 087838824222	1 2 3 4 5	Jetis Polaman Pampang Kedungdowo Wetan Kedungdowo Kulon	23 4 4 4 6 5	5 1 1 1 1 1	3,71	2.686

KODE	NAMA WILAYAH ADMINISTRASI						JUMLAH		LUAS WILAYAH (Km ²)	JUMLAH PENDUDUK (Jiwa)
	KECAMATAN		DESA		PEDUKUHAN		RT	RW		
34.03.05.2003			3	GROGOL Alamat: Grogol, Paliyan, Gunungkidul, 55871 Koordinat: 110°32'21.34" T 07°58'50.83" S Nama Kepala Desa: Drs. H. Suhari HP. 081804580755	1	Grogol	23	6	4,59	2.432
					2	Tungu	4	1		
					3	Senedi	4	1		
					4	Gerjo	4	1		
					5	Karangmojo A	4	1		
					6	Karangmojo B	3	1		
34.03.05.2004			4	KARANGDUWET Alamat: Jl. Paliyan - Wonosari Km. 15, Karangduwet, Paliyan, Gunungkidul, 55871 Koordinat: 110°30'13.77" T 08°00'19.90" S Nama Kepala Desa: Budi Paliyanto HP. 081804110145	1	Karangduwet	51	8	17,44	6.670
					2	Tahunan	4	1		
					3	Pendem	10	1		
					4	Corot	4	1		
					5	Paliyan Tengah	4	1		
					6	Paliyan Kidul	8	1		
					7	Paliyan Lor	6	1		
					8	Surulanang	10	1		
34.03.05.2005			5	KARANGASEM Alamat: Jl. Wonosari - Paliyan Km. 11, Karangasem, Paliyan, Gunungkidul, 55871 Koordinat: 110°31'55.36" T 08°00'32.98" S	1	Trukan	58	11	12,68	8.180
					2	Lemahbang	4	1		
					3	Mengger	4	1		
					4	Manggul	7	1		
					5	Karangasem A	4	1		
					6	Karangasem B	5	1		
					7	Cangkring	4	1		
					8	Trowono A	4	1		

KODE	NAMA WILAYAH ADMINISTRASI						JUMLAH		LUAS WILAYAH (Km ²)	JUMLAH PENDUDUK (Jiwa)
	KECAMATAN		DESA		PEDUKUHAN		RT	RW		
				Nama Kepala Desa: Amanat Ichsan HP.087838264903	9 10 11	Trowono B Banjaran Namberan	6 9 5	1 1 1		
34.03.05.2006			6	MULUSAN Alamat: Mulusan, Paliyan, Gunungkidul, 55871 Koordinat: 110°32'40.35" T 08°00'25.21" S Nama Kepala Desa: Supodo HP. 087741522474	1 2 3 4 5 6	Kenteng Muntuk Karangmiri Mulusan Watugilang A Watugilang B	29 4 5 6 6 4 4	6 1 1 1 1 1 1	7,79	5.289
34.03.05.2007			7	GIRING Alamat: Giring, Paliyan, Gunungkidul, 55871 Koordinat: 110°33'46.19" T 08°00'55.85" S Nama Kepala Desa: Joko Tirto Wibowo HP. 081931793646	1 2 3 4 5 6 7 8 9	Bulu Singkil Pengos Gunungdowo Pulebener Nasri Giring Candi Kendal	36 4 4 6 4 4 4 2 4 4	9 1 1 1 1 1 1 1 1 1	10,14	2.943
34.03.06	6	PANGGANG Alamat: Jl. Panggang Utama No. 1, Giriharjo, Panggang, Gunungkidul, 55872 Telp. (0274) 7473627, 08885983307					271	44	99,8	29.537

KODE	NAMA WILAYAH ADMINISTRASI						JUMLAH		LUAS WILAYAH (Km ²)	JUMLAH PENDUDUK (Jiwa)
	KECAMATAN		DESA		PEDUKUHAN		RT	RW		
		Koordinat: 110°25'15.53" T 08°00'55.63" S Nama Camat: Drs. Winarno, Msi. HP. 087832287444								
34.03.06.2001			1	GIRIKARTO Alamat: Wiloso, Girikarto, Panggang, Gunungkidul, 55872 Koordinat: 110°26'31.65" T 08°04'15.41" S Nama Kepala Desa: Tuyadi HP. 085219360987	1 2 3 4 5 6 7 8	Dawung Bolang Padem Wiloso Karang Doplang Pundung Bedug	36 4 4 7 6 4 4 4 3	8 1 1 1 1 1 1 1 1	13,94	3.990
34.03.06.2002			2	GRISEKAR Alamat: Jl.Raya Panggang-Wonosari Km 6.5, Bali, Girisekar, Panggang, Gunungkidul, 55872 Koordinat: 110°27'51.06" T 08°02'14.68" S Nama Kepala Desa: Sutarpan HP. 083840195800	1 2 3 4 5 6 7 8 9	Krambil Warak Sawah Waru Blimbing Bali Mendak Pijenan Jeruken	75 6 13 8 6 6 13 8 6	9 1 1 1 1 1 1 1 1	21,15	7.614
34.03.06.2003			3	GIRIMULYO Alamat: Jl. Panggang - Wonosari Km .2,	1 2	Tungu Wintaos	51 10 7	7 1 1	16,3	5.824

KODE	NAMA WILAYAH ADMINISTRASI						JUMLAH		LUAS WILAYAH (Km ²)	JUMLAH PENDUDUK (Jiwa)
	KECAMATAN		DESA		PEDUKUHAN		RT	RW		
				Legundi, Girimulyo, Panggang, Gunungkidul, 55872 Koordinat: 110°26'00.05" T 08°02'03.12" S Nama Kepala Desa: Drs. Sunu Raharjo (Pj) HP. 081328509458	3 4 5 6 7	Legundi Prahu Kadisobo Macanmati Tanggung	9 5 7 9 4	1 1 1 1 1		
34.03.06.2004			4	GIRIWUNGU Alamat: Jurug, Giriwungu, Panggang, Gunungkidul, 55872 Koordinat: 110°25'30.43" T 08°01'22.29" S Nama Kepala Desa: Tulus HP. 085292678255	1 2 3 4 5	Petung Klepu Pejaten Pudak Jurug	30 6 6 8 6 4	5 1 1 1 1 1	11,23	2.513
34.03.06.2005			5	GIRIHARJO Alamat: Panggang III, Giriharjo, Panggang, Gunungkidul, 55872 Koordinat: 110°25'03.85" T 08°00'57.12" S Nama Kepala Desa: Aris Eko Widiyanto, S.Sos. HP. 081373725982	1 2 3 4 5 6	Panggang I Panggang II Panggang III Banyumeneng I Banyumeneng II Banyumeneng III	32 6 5 6 6 5 4	6 1 1 1 1 1 1	11,35	4.008

KODE	NAMA WILAYAH ADMINISTRASI						JUMLAH		LUAS WILAYAH (Km ²)	JUMLAH PENDUDUK (Jiwa)
	KECAMATAN		DESA		PEDUKUHAN		RT	RW		
34.03.06.2006			6	GIRISUKO Alamat: Gebang, Girisuko, Panggang, Gunungkidul, 55872 Koordinat: 110°25'37.24" T 08°00'21.53" S Nama Kepala Desa: Jamin Paryanto HP. 081229780860	1	Gebang	47	9	25,83	5.588
					2	Sumber	6	1		
					3	Turunan	5	1		
					4	Sanglor I	6	1		
					5	Sanglor II	4	1		
					6	Pacar I	6	1		
					7	Pacar II	4	1		
					8	Temuireng I	6	1		
					9	Temuireng II	6	1		
					34.03.07	7	TEPUS Alamat: Bintaos, Sidoharjo, Tepus, Gunungkidul, 55881 Telp. (0274) 7133273, 73103270 Koordinat: 110°37'38.89" T 08°05'28.94" S Nama Camat: R. Asis Budiarto, S.Sos. HP. 081741107199			
34.03.07.2001			1	GIRIPANGGUNG Alamat: Klupaloro I Giripanggung, Tepus, Gunungkidul, 55881 Koordinat: 110°41'24.22" T 08°06'00.63" S	1	Kropak	60	15	20,36	6.351
2	Gupakan	4	1							
3	Bolang	8	2							
4	Regedeg	5	1							
5	Klopoloro I	5	1							
6	Klopoloro II	4	1							
7	Temuireng	4	1							

KODE	NAMA WILAYAH ADMINISTRASI						JUMLAH		LUAS WILAYAH (Km ²)	JUMLAH PENDUDUK (Jiwa)
	KECAMATAN		DESA		PEDUKUHAN		RT	RW		
				Nama Kepala Desa: Heri Purwanto HP. 085200242042	8 9 10 11 12 13 14	Gunungbuthak Trenggulun Pringapus Ngampel Banjar Palgading Klepu	4 5 5 4 4 4 2	1 1 1 1 1 1 1		
34.03.07.2002			2	SUMBERWUNGU Alamat: Pakwungu, Sumberwungu, Tepus, Gunungkidul, 55881 Koordinat: 110°39'21.35" T 08°05'00.28" S Nama Kepala Desa: Tukinah, A.Ma.Pd. HP. 081392850156	1 2 3 4 5 6 7 8 9 10 11 12 13 14 15 16 17 18 19	Gude I Gude II Klayu I Klayu II Wunut Bantalwatu I Bantalwatu II Karanggebang Pakwungu Karangtritis Rejosari Widoro Cari Gunung Kacangan I Gunung Kacangan II Karangtengah I Karangtengah II Ploso I Ploso II	86 4 4 4 4 8 4 4 4 4 4 4 5 4 4 4 4 4 4	19 1 1 1 1 1 1 1 1 1 1 1 1 1 1 1 1 1 1	18,27	6.488
34.03.07.2003			3	SIDOHARJO Alamat: Bintaos, Sidoharjo, Tepus, Gunungkidul, 55881	1 2 3	Bintaos Prigi Klepu	51 5 8 4	11 1 1 1	16,04	6.782

KODE	NAMA WILAYAH ADMINISTRASI						JUMLAH		LUAS WILAYAH (Km ²)	JUMLAH PENDUDUK (Jiwa)
	KECAMATAN		DESA		PEDUKUHAN		RT	RW		
				Koordinat: 110°37'34.12" T 08°05'26.99" S Nama Kepala Desa: Evi Nurcahyani, S.IP. HP. 081328421918	4 5 6 7 8 9 10 11	Jati Bengle I Bengle II Puleireng Pulengelo Pulegendes I Pulegendes II Pulekulon	5 4 4 4 4 5 4 4	1 1 1 1 1 1 1 1		
34.03.07.2004			4	TEPUS Alamat: Pacungan, Tepus, Tepus, Gunungkidul,55881 Koordinat: 110°38'42.76" T 08°07'00.67" S Nama Kepala Desa: Supardi, SP. HP. 081319240641	1 2 3 4 5 6 7 8 9 10 11 12 13 14 15 16 17 18 19 20	Gembuk Tegalweru Trosari I Trosari II Blekonang I Blekonang II Blekonang III Tepus I Tepus II Tepus III Jeruk Singkil Ngasem Klumpit Walangan Kanigoro Dongsari Pacungan Pudak Pakel	89 4 4 4 4 4 4 4 4 4 4 3 6 5 5 4 4 4 5 7 6	20 1	28,55	9.504
34.03.07.2005			5	PURWODADI Alamat: Cepogo, Purwodadi, Tepus,	1 2	Duwet Cepogo	65 3 4	19 1 1	21,69	7.700

KODE	NAMA WILAYAH ADMINISTRASI						JUMLAH		LUAS WILAYAH (Km ²)	JUMLAH PENDUDUK (Jiwa)
	KECAMATAN		DESA		PEDUKUHAN		RT	RW		
				Gunungkidul, 55881 Koordinat: 110°40'59.88" T 08°09'10.27" S Nama Kepala Desa: Sucipto HP. 085228341030	3 4 5 6 7 8 9 10 11 12 13 14 15 16 17 18 19	Winangun Luwengombo Pringsangar Sureng I Sureng II Danggolo Wuluh Gesing I Gesing II Brongkol Ngande-ande Gerotan Ngandong Jimatan Cakbohol Kenis Kotekan	4 3 4 2 5 6 2 4 4 4 2 2 3 4 4 2 3	1 1 1 1 1 1 1 1 1 1 1 1 1 1 1 1 1 1		
34.03.08	8	SEMANU Alamat: Jl. Jenderal Sudirman No.04,Semanu, Gunungkidul, 55893 Telp. (0274) 391025 Koordinat: 110°38'57.25" T 08°00'10.18" S Nama Camat: Huntoro PW, SH HP. 08112501838					520	136	108,39	59.931
34.03.08.2001			1	NGEPOSARI Alamat: Jl. Rongkop Km. 9, Ngepohsari,	1 2	Tunggaknongko Kalangbangi Lor A	81 4 4	19 1 1	16,75	10.265

KODE	NAMA WILAYAH ADMINISTRASI						JUMLAH		LUAS WILAYAH (Km ²)	JUMLAH PENDUDUK (Jiwa)
	KECAMATAN		DESA		PEDUKUHAN		RT	RW		
				Semanu, Gunungkidul,55893 Koordinat: 110°40'17.79" T 07°59'57.28" S Nama Kepala Desa: Ciptadi HP. 081804260167	3 4 5 6 7 8 9 10 11 12 13 14 15 16 17 18 19	Kalangbangi Lor B Kalangbangi Kulon Kalangbangi Wetan Kangkung A Kangkung B Ngepos Kebлак Munggur Kranggan Gunungsari Mojo Semuluh Lor Semuluh Kidul Ngaglik Jragum Wediotah Gemulung	4 3 4 3 4 4 4 4 5 4 6 2 5 4 7 8 2	1 1 1 1 1 1 1 1 1 1 1 1 1 1 1 1 1 1		
34.03.08.2002			2	SEMANU Alamat: Jl. Beringin No. 23, Semanu, Gunungkidul,55893 Koordinat: 110°39'00.73" T 07°59'47.55" S Nama Kepala Desa: Andang Yunanto HP. 081228040633	1 2 3 4 5 6 7 8 9 10 11 12 13 14	Ngringin Sambirejo Nitikan Barat Nitikan Timur Pragak Bendorejo Sokokerep Munggi Wareng Tunggul Timur Tunggul Barat Ngebrak Timur Ngebrak Barat Munggi Pasar	134 5 9 11 6 5 7 9 10 6 5 5 6 6 11	49 2 4 3 2 2 4 2 2 2 2 2 2 2 4	16,46	16.848

KODE	NAMA WILAYAH ADMINISTRASI					JUMLAH		LUAS WILAYAH (Km ²)	JUMLAH PENDUDUK (Jiwa)	
	KECAMATAN		DESA		PEDUKUHAN		RT			RW
					15	Semanu Utara	4	2		
					16	Semanu Tengah	9	3		
					17	Semanu Selatan	8	4		
					18	Tambakrejo	7	3		
					19	Clorot	5	2		
34.03.08.2003			3	PACAREJO Alamat: Kuwon Lor, Pacarejo, Semanu, Gunungkidul, 55893 Koordinat: 110°37'12.13" T 08°01'03.81" S Nama Kepala Desa: Suhadi HP. 087973973722	1	Jetis Wetan	140	28	30,74	16.961
					2	Jetis Kulon	8	1		
					3	Jonge	8	1		
					4	Kwangen Lor	5	1		
					5	Kwangen Kidul	9	1		
					6	Tonggor	8	1		
					7	Kenteng	4	1		
					8	Wilayu	6	1		
					9	Ngelak	4	1		
					10	Jasem Lor	4	1		
					11	Jasem Kidul	4	1		
					12	Kuwon Lor	4	1		
					13	Kuwon Tengah	4	1		
					14	Kuwon Kidul	6	1		
					15	Cempluk	6	1		
					16	Ngampo	4	1		
					17	Trukan Ngampo	7	1		
					18	Dengok Lor	4	1		
					19	Dengok Kidul	4	1		
					20	Pacing Lor	4	1		
					21	Pacing Kidul	4	1		
					22	Serpeng Lor	5	1		
					23	Serpeng Kidul	4	1		
					24	Serpeng Wetan	4	1		
					25	Banyumanik	4	1		
					26	Piyuyon	2	1		
							4	1		

KODE	NAMA WILAYAH ADMINISTRASI					JUMLAH		LUAS WILAYAH (Km ²)	JUMLAH PENDUDUK (Jiwa)	
	KECAMATAN		DESA		PEDUKUHAN		RT			RW
					27	Kepuh	4	1		
					28	Jelok	6	1		
34.03.08.2004			4	CANDIREJO Alamat: Jl. Panggul - Balong Km 0.2, Candirejo, Semanu, Gunungkidul, 55893 Koordinat: 110°39'32.57" T 08°03'49.60" S Nama Kepala Desa: Renik David Warisman HP. 087838703381	1	Pucangsari	4	1	22,04	8.156
					2	Soga	4	1		
					3	Nangsri Kidul	4	1		
					4	Nangsri Lor	4	1		
					5	Pace	4	1		
					6	Gunungkunir	4	1		
					7	Panggul Kulon	4	1		
					8	Panggul Tengah	4	1		
					9	Panggul Wetan	4	1		
					10	Plebengan Tengah	4	1		
					11	Plebengan Lor	4	1		
					12	Plebengan Kidul	4	1		
					13	Cuwelo Lor	3	1		
					14	Cuwelo Kidul	4	1		
					15	Soka	4	1		
					16	Mranggen	4	1		
					17	Gebang	4	1		
					18	Bulu	4	1		
					19	Jati	4	1		
					20	Kropak	4	1		
34.03.08.2005			5	DADAPAYU Alamat: Kauman, Dadapayu, Semanu, Gunungkidul, 55893 Koordinat: 110°42'19.32" T 08°03'29.30" S	1	Ngalangombo	4	1	22,4	7.701
					2	Nongko Singit	4	1		
					3	Karangtengah	3	1		
					4	Nogosari	4	1		
					5	Mojo	6	1		
					6	Dayakan Kulon	6	1		
					7	Dayakan Tengah	4	1		

KODE	NAMA WILAYAH ADMINISTRASI						JUMLAH		LUAS WILAYAH (Km ²)	JUMLAH PENDUDUK (Jiwa)
	KECAMATAN		DESA		PEDUKUHAN		RT	RW		
				Nama Kepala Desa: Jumadi HP. 081904053243	8 9 10 11 12 13 14 15 16 17 18 19 20	Sempon Kulon Sempon Wetan Dedel Kulon Dedel Wetan Pelem Pokdadap Kerdon Kauman Pomahan Sembuku Ploso Sendang Kepuh	4 4 5 4 4 4 4 3 3 6 6 4	1 1 1 1 1 1 1 1 1 1 1 1 1		
34.03.09	9	KARANGMOJO Alamat: Jl. Karangmojo - Wonosari Km.1, Gedangrejo, Karangmojo, Gunungkidul, 55891 Telp. (0274) 391018 Koordinat: 110°40'35.08" T 07°57'08.29" S Nama Camat: Drs. Marwatahadi, M.Si. HP. 08122696546					480	104	80,12	56.579
34.03.09.2001			1	BEJIHARJO Alamat: Banyubening II No. 2, Bejiharjo, Karangmojo, Gunungkidul, 55891	1 2 3 4	Sokoliman I Sokoliman II Seropan Gunungbang	144 6 5 6 6	20 1 1 1 1	22,01	16.295

KODE	NAMA WILAYAH ADMINISTRASI						JUMLAH		LUAS WILAYAH (Km ²)	JUMLAH PENDUDUK (Jiwa)
	KECAMATAN		DESA		PEDUKUHAN		RT	RW		
				Koordinat: 110°38'20.51" T 07°56'16.62" S Nama Kepala Desa: Yanto HP. 081754813383	5 6 7 8 9 10 11 12 13 14 15 16 17 18 19 20	Gelaran I Gelaran II Karangmojo Karanglor Bulu Banyubening I Banyubening II Kulwo Ngringin Gunungsari Grogol I Grogol II Grogol III Grogol IV Grogol V Grogol VI	8 4 12 8 12 4 6 6 10 6 6 6 7 8 8 10	1 1 1 1 1 1 1 1 1 1 1 1 1 1 1 1 1		
34.03.09.2002			2	WILADEG Alamat: Jl. Wonosari - Karangmojo Km. 6, Wiladeg, Karangmojo, Gunungkidul, 55891 Telp. (0274) 393352 Koordinat: 110°38'56.53" T 07°57'18.71" S Nama Kepala Desa: Kaniyo HP. 081328586812	1 2 3 4 5 6 7 8 9 10	Krambilduwur Kendalrejo Wiladeg Kenteng Nglampar Karangnongko Ngricik Tompak Kayuwalang Kerdon	45 4 4 4 4 4 6 7 4 4 4	10 1 1 1 1 1 1 1 1 1 1	6,95	4.444
34.03.09.2003			3	BENDUNGAN Alamat: Jl. Wonosari – Karangmojo Km 3.8, Bendungan,	1 2 3	Selang Bendungan Watudalang	19 4 4 3	5 1 1 1	2,95	2.265

KODE	NAMA WILAYAH ADMINISTRASI						JUMLAH		LUAS WILAYAH (Km ²)	JUMLAH PENDUDUK (Jiwa)
	KECAMATAN		DESA		PEDUKUHAN		RT	RW		
				Karangmojo, Gunungkidul, 55891 Koordinat: 110°37'46.83" T 07°57'38.36" S Nama Kepala Desa: Santoso, S.Sos HP. 081328742437	4 5	Gandu I Gandu II	4 4	1 1		
34.03.09.2004			4	KELOR Alamat: Sudimoro, Kelor, Karangmojo, Gunungkidul, 55891 Koordinat: 110°39'32.08" T 07°57'22.21" S Nama Kepala Desa: Suratman HP. 087839499459	1 2 3 4 5 6 7	Sudimoro Kelor Mengger Ngunut Lor Ngunut Kidul Slametan Karangayu	30 4 4 4 4 6 4 4	7 1 1 1 1 1 1 1	3,68	3.165
34.03.09.2005			5	NGIPAK Alamat: Ngipak, Karangmojo, Gunungkidul, 55891 Koordinat: 110°40'15.80" T 07°57'31.41" S Nama Kepala Desa: Bambang Setiawan, S.Pd. I. HP. 082227394142	1 2 3 4 5 6 7 8 9	Ngipak Munggur Coyudan I Coyudan II Jetis Kalangan I Kalangan II Karang Wetan Dungkasi	35 4 4 4 3 4 4 4 4 4	9 1 1 1 1 1 1 1 1 1	5,31	3.506

KODE	NAMA WILAYAH ADMINISTRASI						JUMLAH		LUAS WILAYAH (Km ²)	JUMLAH PENDUDUK (Jiwa)
	KECAMATAN		DESA		PEDUKUHAN		RT	RW		
34.03.09.2006			6	KARANGMOJO Alamat: Jl. Karangmojo - Ponjong Km 1,5, Gatak, Karangmojo, Gunungkidul, 55891 Telp. (0274) 4390030 Koordinat: 110°41'28.46" T 07°57'27.65" S Nama Kepala Desa: Supriyo HP. 081328541334	1	Jaranmati I	66	16	11,15	8.935
					2	Jaranmati II	4	1		
					3	Karangduwet I	4	1		
					4	Karangduwet II	4	1		
					5	Ngagel	4	1		
					6	Ngrombo I	4	1		
					7	Ngrombo II	4	1		
					8	Gatak	4	1		
					9	Karangmojo I	6	1		
					10	Karangmojo II	4	1		
					11	Bulu	5	1		
					12	Sumberejo	2	1		
					13	Jetis	5	1		
					14	Tlogowareng	4	1		
					15	Ngepung	4	1		
					16	Gentungan	4	1		
34.03.09.2007			7	GEDANGREJO Alamat: Gedangan 3, Gedangan, Karangmojo, Gunungkidul, 55891 Koordinat: 110°40'42.78" T 07°56'41.58" S Nama Kepala Desa: Drs. H. Suminto HP. 081328491494	1	Plumbungan	50	12	6,91	6.241
					2	Tenggaran	6	1		
					3	Gedangan I	4	1		
					4	Gedangan II	4	1		
					5	Gedangan III	4	1		
					6	Jlantir I	4	1		
					7	Jlantir II	4	1		
					8	Pangkah	4	1		
					9	Warung	4	1		
					10	Banjardowo	4	1		
					11	Karangwetan I	4	1		
					12	Karangwetan II	4	1		
34.03.09.2008			8	NGAWIS Alamat: Ngawis,	1	Ngawis I	40	12	8,35	4.139
							4	1		

KODE	NAMA WILAYAH ADMINISTRASI						JUMLAH		LUAS WILAYAH (Km ²)	JUMLAH PENDUDUK (Jiwa)
	KECAMATAN		DESA		PEDUKUHAN		RT	RW		
				Karangmojo, Gunungkidul, 55891 Koordinat: 110°39'52.35" T 07°56'11.00" S Nama Kepala Desa: Anjar Kurniawan HP. 087888843380	2 3 4 5 6 7 8 9 10 11 12	Ngawis II Karanganom I Karanganom II Ngelo I Ngelo II Munggur Rejosari Gondang Melikan Branjang Ganang	4 4 2 4 4 2 2 4 4 2 4	1 1 1 1 1 1 1 1 1 1 1		
34.03.09.2009			9	JATIAYU Alamat: Jl. Karangmojo- Semin Km. 6, Jatiayu, Karangmojo, Gunungkidul, 55891 Koordinat: 110°41'17.94" T 07°54'20.86" S Nama Kepala Desa: Giyono HP. 081392307071	1 2 3 4 5 6 7 8 9 10 11 12 13	Kedungdowo Pengkol II Pengkol III Wonoto Sawah V Candi VI Candi VII Kerdon Tegalsari Ngringin Tuwuhan Bangkan Sawah XIII	51 4 4 4 4 4 4 4 4 4 4 3 4	13 1 1 1 1 1 1 1 1 1 1 1 1	12,81	7.589
34.03.10	10	PONJONG Alamat: Sumberkidul, Ponjong, Ponjong, Gunungkidul, 55892 Telp. (0274) 522511, 4795428					517	119	104,49	56.663

KODE	NAMA WILAYAH ADMINISTRASI					JUMLAH		LUAS WILAYAH (Km ²)	JUMLAH PENDUDUK (Jiwa)
	KECAMATAN	DESA	PEDUKUHAN		RT	RW			
		Koordinat: 110°43'04.35" T 07°58'47.86" S Nama Camat: Johan Eko Sudarto, S.Sos. HP. 081578792728							
34.03.10.2001		1	UMBULREJO Alamat: Wirik, Umbulrejo, Ponjong, Gunungkidul, 55892 Koordinat: 110°43'07.46" T 07°57'03.32" S Nama Kepala Desa: Wakimin HP. 087738207048	1 2 3 4 5 6 7 8 9 10	Silingi Wirik Sanggrahan Sladi Blimbing Sunggingan Surodadi Wanglu Plalar Dlisen	52 6 4 4 4 8 8 6 4 4	10 1 1 1 1 1 1 1 1 1	13,85	7.470
34.03.10.2002		2	SAWAHAN Alamat: Sendang II, Sawahan, Ponjong, Gunungkidul, 55892 Koordinat: 110°44'28.31" T 07°55'33.24" S Nama Kepala Desa: Suprpto HP. 081328775652	1 2 3 4 5 6 7 8 9 10	Sawur Jatisari Tengger Plarung Sendang I Sedang II Selonjono Sambirejo Sawahan Gedong	44 6 5 5 4 4 4 4 4 4	10 1 1 1 1 1 1 1 1 1	9,73	5.678
34.03.10.2003		3	TAMBAKROMO Alamat: Tambakromo, Ponjong, Gunungkidul,	1 2	Tambakromo Pijenan	56 4 4	11 1 1	11,43	4.295

KODE	NAMA WILAYAH ADMINISTRASI						JUMLAH		LUAS WILAYAH (Km ²)	JUMLAH PENDUDUK (Jiwa)
	KECAMATAN		DESA		PEDUKUHAN		RT	RW		
			55892	3	Tukluk	5	1			
			Koordinat:	4	Jimbaran	6	1			
			110°45'55.31" T	5	Bulurejo	9	1			
			07°56'31.19" S	6	Kanigoro	4	1			
			Nama Kepala Desa:	7	Klepu	6	1			
			Sudigdo Wiyoko	8	Grogol	4	1			
			Nugroho, SE.	9	Garon	4	1			
			HP. 087861122966	10	Sumberejo	4	1			
				11	Jambedawe	6	1			
34.03.10.2004			4 KENTENG			33	9	9,12	3.384	
			Alamat: Kenteng,	1	Gebluk	4	1			
			Ponjong, Gunungkidul,	2	Bendo	4	1			
			55892	3	Bentar	2	1			
			Koordinat:	4	Cerme	4	1			
			110°45'09.75" T	5	Kenteng	4	1			
			07°59'16.78" S	6	Prampelan I	4	1			
			Nama Kepala Desa:	7	Prampelan II	4	1			
			Sukarno, S.IP.	8	Klumpit	4	1			
			HP. 081741279936	9	Sumberan	3	1			
34.03.10.2005			5 SUMBERGIRI			45	11	12,08	4.884	
			Alamat: Koripan II,	1	Koripan I	6	1			
			Sumbergiri, Ponjong,	2	Koripan II	3	1			
			Gunungkidul, 55892	3	Gedaran I	4	1			
			Koordinat:	4	Gedaran II	2	1			
			110°43'22.17" T	5	Bendogede I	5	1			
			07°57'57.32" S	6	Bendogede II	5	1			
			Nama Kepala Desa:	7	Mendak	4	1			
			Suharjono, A.Md.	8	Ngampelombo	6	1			
			HP. 081328265861	9	Plataran	2	1			
				10	Payak	4	1			
				11	Wonodoyo	4	1			

KODE	NAMA WILAYAH ADMINISTRASI						JUMLAH		LUAS WILAYAH (Km ²)	JUMLAH PENDUDUK (Jiwa)
	KECAMATAN		DESA		PEDUKUHAN		RT	RW		
34.03.10.2006			6	GENJAHAN Alamat: Kerjo II, Genjahan, Ponjong, Gunungkidul, 55892 Telp. (0274) 71343691 Koordinat: 110°42'37.76" T 07°58'12.89" S Nama Kepala Desa: Agus Haryanto, S.IP. HP. 081394191151	1	Genjahan	58	12	4,63	6.005
					2	Susukan I	6	1		
					3	Susukan II	5	1		
					4	Susukan III	2	1		
					5	Susukan IV	4	1		
					6	Simo I	5	1		
					7	Simo II	4	1		
					8	Tanggulangun	5	1		
					9	Kerjo I	4	1		
					10	Kerjo II	5	1		
					11	Pati	6	1		
12		12	2							
34.03.10.2007			7	PONJONG Alamat: Komplek Kolam Sumber No. 4, Ponjong, Gunungkidul, 55892 Telp. (0274) 749541 Koordinat: 110°42'53.74" T 07°58'55.49" S Nama Kepala Desa: Arif Al Fauzi HP. 087839966691	1	Karangijo Kulon	42	10	6,27	5.148
					2	Karangijo Wetan	5	1		
					3	Sumber Kidul	4	1		
					4	Sumber Lor	4	1		
					5	Ponjong	5	1		
					6	Duren	4	1		
					7	Kuwon	4	1		
					8	Serut	4	1		
					9	Jaten	4	1		
					10	Tembesi	4	1		
					11	Padangan	4	1		
34.03.10.2008			8	KARANGASEM Alamat: Jati, Karangasem, Ponjong, Gunungkidul, 55892 Koordinat: 110°45'11.09" T 08°00'14.72" S	1	Klepu	36	9	7,92	2.614
					2	Karangasem	4	1		
					3	Jomblang Tengah	4	1		
					4	Jomblang Lor	4	1		
					5	Jati	4	1		
					6	Ngabean Kidul	4	1		

KODE	NAMA WILAYAH ADMINISTRASI						JUMLAH		LUAS WILAYAH (Km ²)	JUMLAH PENDUDUK (Jiwa)
	KECAMATAN		DESA		PEDUKUHAN		RT	RW		
			Nama Kepala Desa: Maryato HP. 085292538207	7 8 9	Ngabean Lor Betoro Lor Betoro Kidul	4 4 4	1 1 1			
34.03.10.2009		9	BEDOYO Alamat: Bedoyo Kidul, Bedoyo, Ponjong, Gunungkidul, 55892 Koordinat: 110°44'32.10" T 08°01'05.11" S Nama Kepala Desa: Suminta HP. 082220845707	1 2 3 4 5 6 7 8 9	Ngalasombo Ngrombo Bedoyo Kulon Bedoyo Lor Bedoyo Wetan Bedoyo Kidul Serut Pringluwang Suru Bendo	34 4 2 4 4 4 2 4 6	9 1 1 1 1 1 1 1 1	9,9	4.215	
34.03.10.2010		10	SIDOREJO Alamat: Sidorejo, Ponjong, Gunungkidul, 55892 Koordinat: 110°41'33.24" T 07°59'15.69" S Nama Kepala Desa: Sidiq Nur Safi'I S.Pd.I. HP. 081999846370	1 2 3 4 5 6 7 8 9 10 11 12 13 14 15 16	Gunungkrambil Tegalrejo Munggur Kulon Munggur Wetan Blarangan Sambirejo Bolodukuh Lor Bolodukuh Kidul Ngrawan Sumberwojo Poko Trengguno Lor Trengguno Wetan Trengguno Kidul Asemlulang Ngampel	90 9 8 4 4 6 4 5 4 4 4 6 6 4 4 4 4	19 1 1 1 1 1 1 1 1 1 1 1 1 1 1 1 1	13,15	9.586	

KODE	NAMA WILAYAH ADMINISTRASI					JUMLAH		LUAS WILAYAH (Km ²)	JUMLAH PENDUDUK (Jiwa)	
	KECAMATAN	DESA	PEDUKUHAN			RT	RW			
				17	Nongko Sepet	4	1			
				18	Turi	4	1			
				19	Dadap	2	1			
34.03.10.2011			11	GOMBANG Alamat: Gombang, Ponjong, Gunungkidul, 55892 Koordinat: 110°41'24.64" T 08°00'53.41" S Nama Kepala Desa: Sukiran Ahmad Syarifudin HP. 08179434527	1 2 3 4 5 6 7 8 9	Gombang Sawit Lor Sawit Kidul Ngrejek Wetan Ngrejek Kulon Kebowan Lor Kebowan Kidul Pakrandu Ketonggo	27 4 3 3 3 2 2 4 3	9 1 1 1 1 1 1 1 1	6,41	3.384
34.03.11	11	RONGKOP Alamat: Jl. Raya Baran No. 78, Semugih, Rongkop, Gunungkidul, 55883 Telp. (0274) 7497995 Koordinat: 110°45'50.51" T 08°05'00.30" S Nama Camat: Jaka Wardoyo, SH,MH. HP. 08121523300					321	100	83,46	29.898
34.03.11.2001			1	BOHOL Alamat: Jl. Ki Saleh Simpangtiga No. 2, Bohol, Rongkop,	1 2 3	Ngasem Lor Ngasem Kidul Wuru	22 2 3 3	8 1 1 1	5,18	1.288

KODE	NAMA WILAYAH ADMINISTRASI						JUMLAH		LUAS WILAYAH (Km ²)	JUMLAH PENDUDUK (Jiwa)
	KECAMATAN		DESA		PEDUKUHAN		RT	RW		
				Gunungkidul, 55883 Koordinat: 110°44'51.60" T 08°08'07.15" S Nama Kepala Desa: Widodo HP. 081328454319	4 5 6 7 8	Belang Bohol Bamban Songgoringgi Gamping	4 2 3 3 2	1 1 1 1 1		
34.03.11.2002			2	PRINGOMBO Alamat: Jl. Raya Pakel, Pringombo, Rongkop, Gunungkidul, 55883 Koordinat: 110°45'21.36" T 08°06'30.59" S Nama Kepala Desa: Suratin HP. 081328038552	1 2 3 4 5 6 7 8 9 10	Trisan A Trisan B Pringombo A Pringombo B Pringombo C Kayangan Pakel Plalar Sempu Ngembringan	40 4 4 4 4 4 4 4 4 4	10 1 1 1 1 1 1 1 1 1	10,22	3.976
34.03.11.2003			3	BOTODAYAAN Alamat: Botodayaan, Rongkop, Gunungkidul, 55883 Koordinat: 110°43'24.81" T 08°08'06.45" S Nama Kepala Desa: Wasija, A.Md. HP. 081229801227	1 2 3 4 5 6 7 8 9 10 11 12	Gendis Weru Bototlogo Boto Tengah Boto Lor Dayakan Mojing Sambi Kidul Sambi Lor Ngasem Condong Jati	60 2 2 4 2 2 2 4 4 2 4 4 2	21 1 1 1 1 1 1 1 1 1 1 1 1	12,85	4.926

KODE	NAMA WILAYAH ADMINISTRASI						JUMLAH		LUAS WILAYAH (Km ²)	JUMLAH PENDUDUK (Jiwa)
	KECAMATAN		DESA		PEDUKUHAN		RT	RW		
					13	Kedung	4	1		
					14	Kembang	4	1		
					15	Karang	2	1		
					16	Cabe	4	1		
					17	Tipes	2	1		
					18	Wuluh	4	1		
					19	Ngelo	2	1		
					20	Kenteng	2	1		
					21	Kerjo	2	1		
34.03.11.2004			4	PETIR Alamat: Petir A, Petir, Rongkop, Gunungkidul, 55883 Koordinat: 110°44'01.72" T 08°04'49.73" S Nama Kepala Desa: Sarju HP. 081328531327 Email : sarjubekti@gmail.com	1	Petir A	35	13	10,6	3.632
					2	Petir B	1	1		
					3	Petir C	3	1		
					4	Ngelo	1	1		
					5	Ploso	3	1		
					6	Dadapan	4	1		
					7	Watumengkurep	4	1		
					8	Weru	2	1		
					9	Siyono A	4	1		
					10	Siyono B	2	1		
					11	Siyono C	3	1		
					12	Dagangmati	2	1		
					13	Ngurak-Urak	2	1		
34.03.11.2005			5	PUCANGANOM Alamat: Pringapus, Pucanganom, Rongkop, Gunungkidul, 55883 Telp. (0274) 7103877 Koordinat: 110°43'42.54" T 08°03'18.23" S	1	Pucanganom A	48	12	13,49	3.985
					2	Pucanganom B	4	1		
					3	Pucanganom C	4	1		
					4	Pringapus	4	1		
					5	Bungmanis	4	1		
					6	Bonombo A	4	1		
					7	Bonombo B	4	1		

KODE	NAMA WILAYAH ADMINISTRASI						JUMLAH		LUAS WILAYAH (Km ²)	JUMLAH PENDUDUK (Jiwa)
	KECAMATAN		DESA		PEDUKUHAN		RT	RW		
				Nama Kepala Desa: Susdiyanta HP. 084227957111	8 9 10 11 12	Kayuareng Tejo Slawu Dengok Janglot	2 6 4 4 4	1 1 1 1 1		
34.03.11.2006			6	SEMUGIH Alamat: Karang Wetan, Semugih, Rongkop, Gunungkidul, 55883 Telp. (0274) 7103877 Koordinat: 110°45'33.04" T 08°04'09.67" S Nama Kepala Desa: Sugiyarto, S.Pd. HP. 085228514258	1 2 3 4 5 6 7 8 9 10 11 12 13	Karang Wetan Purworejo Semugih Ngrombo Gandu Kemesu Kerdonmiri Baran Kulon Baran Wetan Bendorubuh Kemiri Ploso Semampir	53 6 4 4 2 6 2 5 4 4 4 6 2 4	13 1 1 1 1 1 1 1 1 1 1 1 1 1 1	11,46	4.832
34.03.11.2007			7	MELIKAN Alamat: Ngricik, Melikan, Rongkop, Gunungkidul, 55883 Koordinat: 110°46'31.02" T 08°06'49.21" S Nama Kepala Desa: Kartina HP. 085228770213	1 2 3 4 5 6 7 8 9 10 11	Kendal Songwaluh Kembang Dondong Tambak Ngampiran Ngricik Gebang Kulon Gebang Wetan Mujing Melikan	25 2 2 2 1 2 2 2 2 2 2 1	13 1 1 1 1 1 1 1 1 1 1 1	9,04	3.432

KODE	NAMA WILAYAH ADMINISTRASI						JUMLAH		LUAS WILAYAH (Km ²)	JUMLAH PENDUDUK (Jiwa)
	KECAMATAN		DESA		PEDUKUHAN		RT	RW		
					12	Jerukgulung	3	1		
					13	Wuni	2	1		
34.03.11.2008			8	KARANGWUNI Alamat: Karangwuni, Rongkop, Gunungkidul, 55883 Koordinat: 110°46'12.82" T 08°03'43.40" S Nama Kepala Desa: Suparta, S.Pd. HP. 081328880121	1	Ngerong	4	1	10,62	3.827
					2	Ngejring	4	1		
					3	Sriten	4	1		
					4	Tirisan	2	1		
					5	Pampang	4	1		
					6	Karangwuni	4	1		
					7	Suruh	4	1		
					8	Duwet	4	1		
					9	Saban	4	1		
					10	Kerdonmiri	4	1		
34.03.12	12	SEMIN Alamat: Jl.Semin - Wonosari Km. 1, Tukluk, Semin, Gunungkidul, 55854 Telp. 08121569427 Koordinat: 110°43'57.09" T 07°52'08.22" S Nama Camat: Drs. Witanto HP. 081328448925					543	120	78,92	56.871
34.03.12.2001			1	KALITEKUK Alamat: Tambran Lor, Kalitekuk, Semin, Gunungkidul, 55854 Koordinat: 110°42'33.89" T	1	Gebang	4	1	7,22	4.025
					2	Klompok	4	1		
					3	Kluwih	4	1		
					4	Sanggrahan	1	1		
					5	Tambran Lor	2	1		

KODE	NAMA WILAYAH ADMINISTRASI						JUMLAH		LUAS WILAYAH (Km ²)	JUMLAH PENDUDUK (Jiwa)
	KECAMATAN		DESA		PEDUKUHAN		RT	RW		
				07°52'34.20" S Nama Kepala Desa: Waluyo HP. 085869777955	6 7 8 9 10	Tambran Kidul Joho Kalitekuk Kalangan Kalialang	4 4 4 4 7	1 1 1 1 2		
34.03.12.2002			2	KEMEJING Alamat: Sulur I, Kemijing, Semin, Gunungkidul, 55854 Koordinat: 110°42'56.07" T 07°52'02.06" S Nama Kepala Desa: Lamin Mihardja HP. 087839262948	1 2 3 4 5 6 7 8 9 10 11	Prebutan Karanggumuk I Karanggumuk II Tangkil I Tangkil II Sulur I Sulur II Kemejing I Kemejing II Kemejing III Duwet	44 4 4 4 4 4 4 4 4 4 4	11 1 1 1 1 1 1 1 1 1 1	4,4	3.822
34.03.12.2003			3	BULUREJO Alamat: Bulurejo, Semin, Gunungkidul, 55854 Telp. (0274) 7487080 Koordinat: 110°43'37.54" T 07°51'40.72" S Nama Kepala Desa: Legiman HP. 087839612619	1 2 3 4 5 6 7	Grogolan Karangasem Bulurejo Tahunan Keringan Lor Keringan Kidul Keringan Wetan	34 4 4 4 6 4 6 6	7 1 1 1 1 1 1 1	4,11	3.695
34.03.12.2004			4	SUMBEREJO Alamat: Sumberejo, Semin, Gunungkidul,	1 2	Bendo Logantung	60 5 4	16 1 1	8,91	6.157

KODE	NAMA WILAYAH ADMINISTRASI						JUMLAH		LUAS WILAYAH (Km ²)	JUMLAH PENDUDUK (Jiwa)
	KECAMATAN		DESA		PEDUKUHAN		RT	RW		
				55854 Koordinat: 110°43'58.94" T 07°50'36.73" S Nama Kepala Desa: Sudirman HP. 0816677899	3 4 5 6 7 8 9 10 11 12 13 14 15 16	Sorobayan Tugu Kembang Pendem Kare Bendungan Tengaran Pandanan Banaran Ketonggo Tulung Karanganyar Pabregan Sambirobyong	4 4 4 4 4 4 2 2 4 4 5 4 4 2	1 1 1 1 1 1 1 1 1 1 1 1 1 1 1 1		
34.03.12.2005			5	BENDUNG Alamat: Widorokidul, Bendung, Semin, Gunungkidul, 55854 Koordinat: 110°43'22.54" T 07°51'28.88" S Nama Kepala Desa: Didik Rubiyanto HP. 082227818026	1 2 3 4 5 6 7 8 9	Bendung Gobeh Widoro Lor Widoro Kidul Pencil Banyukendil Garotan Dringo Dawe	36 4 4 4 4 4 4 4 4	9 1 1 1 1 1 1 1 1	4,96	4.377
34.03.12.2006			6	CANDIREJO Alamat: Blembem, Candirejo, Semin, Gunungkidul, 55854 Telp. (0274) 39109131 Koordinat: 110°45'44.49" T	1 2 3 4 5 6	Ngelo Bangunsari Blembem Pangkah Candi Sumber	72 6 6 14 8 8 8	9 1 1 1 1 1 1	11,12	7.659

KODE	NAMA WILAYAH ADMINISTRASI						JUMLAH		LUAS WILAYAH (Km ²)	JUMLAH PENDUDUK (Jiwa)
	KECAMATAN		DESA		PEDUKUHAN		RT	RW		
				07°49'54.98" S Nama Kepala Desa: Agus Supriyadi HP. 081914624390	7 8 9	Ngentak Pucung Lemahbang	5 7 10	1 1 1		
34.03.12.2007			7	REJOSARI Alamat: Kepuh, Rejosari, Semin, Gunungkidul, 55854 Koordinat: 110°46'35.44" T 07°51'34.10" S Nama Kepala Desa: Paliyo, S.Pd. HP. 085878385565	1 2 3 4 5 6 7 8 9 10 11 12 13 14 15	Karangpilar Lor Karangpilar Kidul Kaligayam Lor Kaligayam Kidul Sempu Lor Sempu Kidul Josari Ngreco Kepuh Ngadipiro Lor Ngadipiro Kidul Klepu Bedil Wetan Bedil Kulon Banyu	65 4 4 4 4 4 4 4 4 4 4 5 4 4 8	15 1 1 1 1 1 1 1 1 1 1 1 1 1 1 1	9,52	5.397
34.03.12.2008			8	KARANGSARI Alamat: Karang Sari, Semin, Gunungkidul, 55854 Koordinat: 110°45'37.12" T 07°52'04.12" S Nama Kepala Desa: Saryana HP. 085747132425	1 2 3 4 5 6 7 8 9 10	Ngasem Kerdon Pugeran Duren Purwo Nganjir Putuk Payaman Jetak Karang	56 6 4 6 4 6 4 4 4 4 4	13 1 1 1 1 1 1 1 1 1 1	9,38	5.854

KODE	NAMA WILAYAH ADMINISTRASI						JUMLAH		LUAS WILAYAH (Km ²)	JUMLAH PENDUDUK (Jiwa)
	KECAMATAN		DESA		PEDUKUHAN		RT	RW		
					11	Wates	4	1		
					12	Kweni	4	1		
					13	Badongan	4	1		
34.03.12.2009			9	PUNDUNGSARI Alamat: Jl. Pasar Hewan, Pelem, Pundungsari, Semin, Gunungkidul, 55854 Koordinat: 110°44'37.80" T 07°51'58.39" S Nama Kepala Desa: Eckwan Mulyana HP. 085729000027	1	Semin Wetan	5	1	7,28	4.606
					2	Pundung Sari	7	1		
					3	Pelem	5	1		
					4	Karang Wetan	4	1		
					5	Sedono	6	1		
					6	Bonpon	7	1		
					7	Kutugan	4	1		
					8	Tepus	3	1		
					9	Jelok	4	1		
					10	Pijenan	4	1		
34.03.12.2010			10	SEMIN Alamat: Semin, Semin, Gunungkidul, 55854 Koordinat: 110°44'05.22" T 07°52'06.96" S Nama Kepala Desa: Tri Sutarno HP. 085868339377	1	Semin	9	1	12,02	11.279
					2	Tukluk	5	1		
					3	Djirak	2	1		
					4	Ngijo	6	2		
					5	Parangan	7	1		
					6	Kepek	9	2		
					7	Pilangroto	7	2		
					8	Karangpoh	6	1		
					9	Ngepoh	5	1		
					10	Pucungmalang	5	1		
					11	Mandesan	6	1		
					12	Kracaan	4	1		
					13	Papringan	4	1		
					14	Dilem	4	1		
					15	Tegalsari	6	1		
					16	Tlepok	4	1		

KODE	NAMA WILAYAH ADMINISTRASI					JUMLAH		LUAS WILAYAH (Km ²)	JUMLAH PENDUDUK (Jiwa)	
	KECAMATAN	DESA	PEDUKUHAN		RT	RW				
34.03.13	13	NGAWEN Alamat: Kampung, Ngawen, Gunungkidul, 55853 Telp. (0274) 7497995 Koordinat: 110°42'03.91" T 07°50'17.27" S Nama Camat: Slamet Winarno, S.Sos. HP. 08773466916					282	67	46,59	34.950
34.03.13.2001			1	TANCEP Alamat: Tancep, Ngawen, Gunungkidul, 55853 Koordinat: 110°41'10.63" T 07°48'24.69" S Nama Kepala Desa: Sunardi HP. 085868623898	1 2 3 4 5 6 7 8	Wonongso Bundelan Mundon Tancep Jono Sendangrejo Banteng Wareng Sumberan	36 4 4 2 4 6 4 6 6	9 1 1 1 1 1 2 1	5,03	5.970
34.03.13.2002			2	SAMBIREJO Alamat: Sambeng V, Sambirejo, Ngawen, Gunungkidul, 55853 Koordinat: 110°43'15.16" T 07°48'48.80" S Nama Kepala Desa: Yuliasih Dwi Martini, SP. HP. 087739770778	1 2 3 4 5 6 7 8 9	Sambeng I Sambeng II Sambeng III Sambeng IV Sambeng V Jentir Grogol Tobong Sukorejo	50 5 5 6 5 6 6 6 6	9 1 1 1 1 1 1 1 1	8,75	7.595

KODE	NAMA WILAYAH ADMINISTRASI						JUMLAH		LUAS WILAYAH (Km ²)	JUMLAH PENDUDUK (Jiwa)
	KECAMATAN		DESA		PEDUKUHAN		RT	RW		
34.03.13.2003			3	JURANGJERO Alamat: Kranggan, Jurangjero, Ngawen, Gunungkidul, 55853 Koordinat: 110°42'02.06" T 07°48'56.94" S Nama Kepala Desa: Suparno HP. 081229879428	1	Jambu	40	8	8,14	4.787
					2	Purworejo	6	1		
					3	Nologaten	4	1		
					4	Kranggan	6	1		
					5	Jurangjero	2	1		
					6	Kaliwuluh	6	1		
					7	Wonosari	6	1		
					8	Gambarsari	4	1		
34.03.13.2004			4	KAMPUNG Alamat: Kampung Kidul, Kampung, Ngawen, Gunungkidul, 55853 Koordinat: 110°41'49.83" T 07°50'05.73" S Nama Kepala Desa: Suparna, SE. HP. 087738123222	1	Kampung Kidul	64	15	8,82	6.704
					2	Kampung Lor	4	1		
					3	Gantiwarno	4	1		
					4	Batusari	6	1		
					5	Pagerjurang	4	1		
					6	Gununggambar	4	1		
					7	Gelaran	4	1		
					8	Ngawen	4	1		
					9	Candi	6	1		
					10	Gudang	4	1		
					11	TempuranWetan	4	1		
					12	Tempuran Kulon	4	1		
					13	Kaliwaru	4	1		
					14	Kepil	4	1		
					15	Suru	4	1		
34.03.13.2005			5	BEJI Alamat: Beji, Ngawen, Gunungkidul, 55853 Koordinat: 110°40'19.45" T	1	Tegalrejo	47	14	8,84	4.288
					2	Bendo	6	1		
					3	Banaran	4	1		
					4	Bejono	4	1		
					5	Grojogan	4	1		

KODE	NAMA WILAYAH ADMINISTRASI						JUMLAH		LUAS WILAYAH (Km ²)	JUMLAH PENDUDUK (Jiwa)
	KECAMATAN		DESA		PEDUKUHAN		RT	RW		
				07°50'39.78" S Nama Kepala Desa: Suparno, S.Sos. HP. 0818866014	6 7 8 9 10 11 12 13 14	Daguran Kidul Daguran Lor Tungkluk Duren Sidorejo Serut Beji Ngelo Kidul Ngelo Lor	4 4 2 4 4 2 2 3 2	1 1 1 1 1 1 1 1 1		
34.03.13.2006			6	WATUSIGAR Alamat: Watusigar, Ngawen, Gunungkidul, 55853 Koordinat: 110°41'28.60" T 07°51'53.35" S Nama Kepala Desa: Giman HP. 087739827966	1 2 3 4 5 6 7 8 9 10 11 12	Tapansari Sambirejo Randusari Cikal Dungmas Munggur Buyutan Ngimbang Ngampon Sabrang Kepek Watusigar	45 2 4 6 4 4 4 6 4 2 2 4 3	12 1 1 1 1 1 1 1 1 1 1 1	7,01	5.606
34.03.14	14	GEDANGSARI Alamat: Jl. Ngalang Hargomulyo Km. 5, Hargomulyo, Gedangsari, Gunungkidul, 55863 Telp. (0274) 7423213 Koordinat: 110°35'32.49" T 07°50'28.97" S					352	67	68,14	39.550

KODE	NAMA WILAYAH ADMINISTRASI						JUMLAH		LUAS WILAYAH (Km ²)	JUMLAH PENDUDUK (Jiwa)
	KECAMATAN		DESA		PEDUKUHAN		RT	RW		
		Nama Camat: Martono Imam Santoso, SIP. HP. 08122776729								
34.03.14.2001			1	HARGOMULYO Alamat: Jl. Hargomulyo - Sambipitu Km. 1, Hargomulyo, Gedangsari, Gunungkidul, 55863 Koordinat: 110°35'29.78" T 07°50'18.41" S Nama Kepala Desa: Sumaryanta HP. 085292922000	1 2 3 4 5 6 7 8 9 10 11 12 13 14	Gedangan Pace A Pace B Ngasinan Jetis Bulu Balong Jatirejo Jambon Mangli Jatibungkus Suruh Suru Lor Suru Kidul	62 4 4 6 4 4 4 4 4 4 4 8 4 4	14 1 1 1 1 1 1 1 1 1 1 1 1 1 1	11,47	7.351
34.03.14.2002			2	MERTELU Alamat: Piji, Mertelu, Gedangsari, Gunungkidul, 55863 Koordinat: 110°36'24.71" T 07°50'08.91" S Nama Kepala Desa: Sukirno HP. 085228747082	1 2 3 4 5 6 7 8 9 10	Piji Mertelu Kulon Mertelu Wetan Mertelu Gandu Krinjing Baturturu Soko Guyangan Kidul Guyangan Lor	56 5 6 4 5 6 6 6 4 6 8	10 1 1 1 1 1 1 1 1 1 1	9,74	3.845
34.03.14.2003			3	WATUGAJAH Alamat: Watugajah,	1	Watugajah	43 10	5 1	7,96	4.043

KODE	NAMA WILAYAH ADMINISTRASI						JUMLAH		LUAS WILAYAH (Km ²)	JUMLAH PENDUDUK (Jiwa)
	KECAMATAN		DESA		PEDUKUHAN		RT	RW		
				Gedangsari, Gunungkidul, 55863 Koordinat: 110°35'52.18" T 07°48'25.34" S Nama Kepala Desa: Hariyanto HP. 08174111529	2 3 4 5	Gunung Cilik Jelok Plasan Tamansari	9 10 6 8	1 1 1 1		
34.03.14.2004			4	SAMPANG Alamat: Pondok, Sampang, Gedangsari, Gunungkidul, 55863 Koordinat: 110°34'36.82" T 07°48'02.72" S Nama Kepala Desa: Suharman HP. 082243141937	1 2 3 4 5 6	Pondok Karangasem Kayen Sengon Kerep Mongkrong Sidomulyo	28 7 4 4 5 4 4	6 1 1 1 1 1 1	5,55	2.995
34.03.14.2005			5	SERUT Alamat: Jl. Serut, Serut, Gedangsari, Gunungkidul, 55863 Koordinat: 110°32'59.54" T 07°47'32.25" S Nama Kepala Desa: Suyono HP. 082137032969	1 2 3 4 5 6 7	Serut Kayoman Dawung Wangon Rejosari Nglengkong Karang Padang	38 7 4 5 5 5 7	7 1 1 1 1 1 1	8,59	5.050
34.03.14.2006			6	NGALANG Alamat: Jl. Sambipitu – Nglipar, Ngalang,	1 2	Boyo Magirejo	71 4 4	14 1 1	14,81	8.565

KODE	NAMA WILAYAH ADMINISTRASI						JUMLAH		LUAS WILAYAH (Km ²)	JUMLAH PENDUDUK (Jiwa)
	KECAMATAN		DESA		PEDUKUHAN		RT	RW		
				Gedangsari, Gunungkidul, 55863 Koordinat: 110°34'33.53" T 07°52'59.04" S Nama Kepala Desa: Kaderi HP. 081802645181	3 4 5 6 7 8 9 10 11 12 13 14	Buyutan Manggung Karanganyar Sambeng Sumberejo Plosodoyong Ngalang Nglaran Kenteng Wareng Ngasem Karang	7 4 5 4 8 6 4 5 5 4 4 7	1 1 1 1 1 1 1 1 1 1 1 1		
34.03.14.2007			7	TEGALREJO Alamat: Jl. Curug Indah No. 113, Tegalrejo, Gedangsari, Gunungkidul, 55863 Koordinat: 110°38'27.16" T 07°48'11.94" S Nama Kepala Desa: Sugiman HP. 081567691840	1 2 3 4 5 6 7 8 9 10 11	Tegalrejo Prengguk Candi Tengklik Tanjung Trembono Hargosari Gupit Ngipik Cremo Ketelo	54 4 4 5 9 5 5 4 5 4 5 4	11 1 1 1 1 1 1 1 1 1 1 1	10,02	7.701
34.03.15	15	SAPTOSARI Alamat: Jl. Wonosari Panggung Km. 22.5, Kepek, Saptosari, Gunungkidul, 55871 Telp.(0274) 7491258					339	60	87,83	39.360

KODE	NAMA WILAYAH ADMINISTRASI					JUMLAH		LUAS WILAYAH (Km ²)	JUMLAH PENDUDUK (Jiwa)
	KECAMATAN	DESA	PEDUKUHAN			RT	RW		
		Koordinat: 110°30'54.60" T 08°02'47.08" S Nama Camat: Jarot Hadiatmojo,S.IP. HP. 081328081045							
34.03.15.2001			1	KRAMBILSAWIT Alamat: Ngondel Kulon, Krambilsawit, Saptosari, Gunungkidul, 55871 Koordinat: 110°28'54.02" T 08°04'16.13" S Nama Kepala Desa: Wagiya, A.Ma. HP. 082226998135	1 Pringwulung 2 Nyemuh 3 Sawah 4 Bendo 5 Ngondel Kulon 6 Ngondel Wetan 7 Bibis 8 Bedalo 9 Karanggunung	46 9 5 4 7 4 5 4 3 5	9 1 1 1 1 1 1 1 1 1	14,79	6.407
34.03.15.2002			2	NGLORO Alamat: Ngloro, Saptosari, Gunungkidul, 55871 Koordinat: 110°29'22.31" T 08°03'14.16" S Nama Kepala Desa: Heri Yuliyanto HP. 081339500776	1 Ngloro 2 Pule 3 Karangnongko 4 Gebang 5 Pringsurat 6 Tekik	27 5 4 6 4 4 4	6 1 1 1 1 1 1	7,32	3.396
34.03.15.2003			3	JETIS Alamat: Jetis, Saptosari, Gunungkidul, 55871	1 Jetis 2 Temanggung 3 Cekel	53 9 7 11	6 1 1 1	8,87	5.309

KODE	NAMA WILAYAH ADMINISTRASI						JUMLAH		LUAS WILAYAH (Km ²)	JUMLAH PENDUDUK (Jiwa)
	KECAMATAN		DESA		PEDUKUHAN		RT	RW		
				Telp. (0274) 7486253 Koordinat: 110°29'20.86" T 08°02'16.69" S Nama Kepala Desa: Agus Susanto,SKM. HP. 087838740878	4 5 6	Dondong Mojosari Karang	10 7 9	1 1 1		
34.03.15.2004			4 KEPEK Alamat: Tileng, Kepek, Saptosari, Gunungkidul, 55871 Koordinat: 110°30'48.83" T 08°03'26.35" S Nama Kepala Desa: Suhut, SH. HP. 087739334449	1 2 3 4 5 6	Wareng Gondang Bulurejo Tileng Kepek Sumuran	51 7 8 9 8 10 9	6 1 1 1 1 1 1	9,81	6.129	
34.03.15.2005			5 KANIGORO Alamat: Jl. Pantai Ngrenehan Km. 6, Kanigoro, Saptosari, Gunungkidul, 55871 Koordinat: 110°31'12.51" T 08°05'18.86" S Nama Kepala Desa: Suroso HP. 082314381777	1 2 3 4 5 6 7 8 9 10	Klumpit Mendak Gebang Bengkak Gedangklutuk Ngresik Kranon Widoro Sawah Kanigoro	44 8 8 4 2 3 4 2 4 3 6	10 1 1 1 1 1 1 1 1 1 1	24,88	6.778	
34.03.15.2006			6 MONGGOL Alamat: Baros,	1	Bacak	55 7	9 1	9,68	4.916	

KODE	NAMA WILAYAH ADMINISTRASI						JUMLAH		LUAS WILAYAH (Km ²)	JUMLAH PENDUDUK (Jiwa)
	KECAMATAN		DESA		PEDUKUHAN		RT	RW		
				Monggol, Saptosari, Gunungkidul, 55871 Koordinat: 110°32'05.35" T 08°03'05.98" S Nama Kepala Desa: Lasiyo HP. 087839146872	2 3 4 5 6 7 8 9	Bulurejo Sawah Mojosari Ngelo Baros Kidul Baros Lor Monggol Dilatan	10 5 5 5 8 7 4 4	1 1 1 1 1 1 1 1		
34.03.15.2007			7	PLANJAN Alamat: Planjan, Saptosari, Saptosari, Gunungkidul, 55871 Koordinat: 110°33'12.12" T 08°05'37.68" S Nama Kepala Desa: Muryono Asih Sulistiyo HP. 085201377146	1 2 3 4 5 6 7 8 9 10 11 12 13 14	Jambu Blimbing Karang Planjan Wuluh Pucung Legundi Tritis Pakel Sengerang Klepu Ngalangsari Ngepoh Sumber	63 4 5 4 4 5 6 7 2 6 4 4 2 4 6	14 1 1 1 1 1 1 1 1 1 1 1 1 1 1	12,48	6.425
34.03.16	16	GIRISUBO Alamat: Jl.Sadeng Km.12, Jerukwudel, Girisubo, Gunungkidul, 55883 Telp. 081328465666 Koordinat: 110°46'09.88" T					258	82	94,57	25.844

KODE	NAMA WILAYAH ADMINISTRASI					JUMLAH		LUAS WILAYAH (Km ²)	JUMLAH PENDUDUK (Jiwa)
	KECAMATAN	DESA	PEDUKUHAN		RT	RW			
	08°09'47.73" S Nama Camat: Agus Riyanto, S.IP, MM. HP. 087839417257								
34.03.16.2001		1	BALONG Alamat: Kasihan, Balong, Girisubo, Gunungkidul, 55883 Koordinat: 110°42'03.73" T 08°08'46.24" S Nama Kepala Desa: Suwardiyanto HP. 082318819829	1 2 3 4 5 6 7 8 9	Ngawar-Awar Ngrombo I Ngrombo II Kasihan Ngelo I Ngelo II Balong Piji Widoro	47 10 6 4 5 4 4 4 4	9 1 1 1 1 1 1 1 1	10,94	3.904
34.03.16.2002		2	JEPITU Alamat: Jl. Botodayaan No. 03, Jepitu, Girisubo, Gunungkidul, 55883 Koordinat: 110°42'56.92" T 08°08'44.61" S Nama Kepala Desa: Sarwana HP. 081328009310	1 2 3 4 5 6 7 8 9 10	Jepitu Nglaban Pelem Karanglor Manukan Pendowo Senggani Pudak Klumpit Janganmati	38 4 4 4 4 4 4 4 4 2	10 1 1 1 1 1 1 1 1 1	16,73	4.331
34.03.16.2003		3	KARANGAWEN Alamat: Jl. Wediombo Km 7.5, Karangawen, Girisubo, Gunungkidul, 55883	1 2 3 4	Kepuh Bandung Tlasih Langsep	17 2 2 2 2	8 1 1 1 1	6,3	1.608

KODE	NAMA WILAYAH ADMINISTRASI						JUMLAH		LUAS WILAYAH (Km ²)	JUMLAH PENDUDUK (Jiwa)
	KECAMATAN		DESA		PEDUKUHAN		RT	RW		
				Koordinat: 110°44'12.84" T 08°08'56.12" S Nama Kepala Desa: Roji Suyanta HP. 082136798571	5 6 7 8	Pokak Tegalrejo Ngaglik Karangawen	4 2 1 2	1 1 1 1		
34.03.16.2004			4	NGLINDUR Alamat: Nglindur, Girisubo, Gunungkidul, 55883 Koordinat: 110°45'55.07" T 08°07'22.46" S Nama Kepala Desa: Supriyana HP. 081392241080	1 2 3 4 5 6 7 8	Nglindur Wetan Nglindur Kulon Sumur Ngepoh Gangsalan Kidul Gangsalan Lor Tekik Wuni	28 4 4 4 4 4 2 2 4	8 1 1 1 1 1 1 1 1	7,16	2.751
34.03.16.2005			5	JERUKWUDEL Alamat: Karanggede B, Jerukwudel, Girisubo, Gunungkidul, 55883 Koordinat: 110°46'16.60" T 08°08'28.18" S Nama Kepala Desa: Saryana S.IP, M.Si. HP. 082324676882	1 2 3 4 5 6 7 8	Karanggede A Karanggede B Dompol Bendo Pudak A Pudak B Duwet Jerukwudel	21 2 2 3 2 3 3 3 3	8 1 1 1 1 1 1 1 1	6,18	1.893
34.03.16.2006			6	TILENG Alamat: Jl. Wediombo Km. 1, Banagung, Tileng, Girisubo,	1 2 3	Manggung Ngalangombo Teken	49 2 2 2	16 1 1 1	17	4.362

KODE	NAMA WILAYAH ADMINISTRASI						JUMLAH		LUAS WILAYAH (Km ²)	JUMLAH PENDUDUK (Jiwa)
	KECAMATAN		DESA		PEDUKUHAN		RT	RW		
				Gunungkidul, 55883 Koordinat: 110°45'36.98" T 08°09'31.84" S Nama Kepala Desa: Drs. Supriyadi HP. 085228839394	4 5 6 7 8 9 10 11 12 13 14 15 16	Tileng Sentul Ngasem Nanas Mandesan Pugeran Papringan Ngrombo Sawah Banagung Ngringin Ploso Mloko	2 2 4 4 4 4 4 3 3 3 4 2	1 1 1 1 1 1 1 1 1 1 1 1 1		
34.03.16.2007			7	PUCUNG Alamat: Jl. Sadeng – Pucung, Pucung, Girisubo, Gunungkidul, 55883 Koordinat: 110°47'03.78" T 08°09'51.23" S Nama Kepala Desa: Bambang Utara HP. 082182452041	1 2 3 4 5 6 7 8 9 10	Wota-Wati Ngreyung Traju Karang Tengah Bengle Pucung Pakel Kopek Nujo Wonotoro Kandri	31 4 3 2 4 2 2 3 5 4 2	10 1 1 1 1 1 1 1 1 1 1	14,42	3.379
34.03.16.2008			8	SONGBANYU Alamat: Bandung, Songbanyu, Girisubo, Gunungkidul, 55883 Koordinat: 110°48'52.41" T 08°08'48.93" S	1 2 3 4 5 6	Putat Bandung Gebangsari Songbanyu I Songbanyu II Gabungan I	27 2 2 2 2 2	13 1 1 1 1 1	15,84	3.616

KODE	NAMA WILAYAH ADMINISTRASI						JUMLAH		LUAS WILAYAH (Km ²)	JUMLAH PENDUDUK (Jiwa)
	KECAMATAN		DESA		PEDUKUHAN		RT	RW		
				Nama Kepala Desa: Junardi HP. 085293463969	7 8 9 10 11 12 13	Gabungan II Salam I Salam II Bendungan Gesik Joho Selang	2 2 2 2 2 2 2	1 1 1 1 1 1 1		
34.03.17	17	TANJUNGSARI Alamat: Dayakan II, Kemiri, Tanjungsari, Gunungkidul, 55881 Telp. (0274) 7497991 Koordinat: 110°35'22.15" T 08°04'07.31" S Nama Camat: Rahmadian Wijayanto AP, MSi. HP.08122731119					299	71	71,63	29.375
34.03.17.2001			1	HARGOSARI Alamat: Jl. Wonosari - Tepus Km. 12, Mojosari, Hargosari, Tanjungsari, Gunungkidul, 55881 Koordinat: 110°36'57.49" T 08°03'25.53" S Nama Kepala Desa: Jumeno HP. 08175474258	1 2 3 4 5 6 7 8 9	Candisari Timunsari Mojosari Jambu Jrakah Klepu Gaduhan Ketos Pakel	60 8 7 9 6 8 4 5 4 9	9 1 1 1 1 1 1 1 1 1	10,99	5.650

KODE	NAMA WILAYAH ADMINISTRASI						JUMLAH		LUAS WILAYAH (Km ²)	JUMLAH PENDUDUK (Jiwa)
	KECAMATAN		DESA		PEDUKUHAN		RT	RW		
34.03.17.2002			2	KEMIRI Alamat: Jl. Baron Km. 12, Kemiri, Tanjungsari, Gunungkidul, 55881 Koordinat: 110°34'34.27" T 08°04'09.59" S Nama Kepala Desa: Samidi HP. 085292086100	1	Dayakan I	48	11	11,25	4.698
					2	Dayakan II	4	1		
					3	Guyangan	2	1		
					4	Karangnongko	5	1		
					5	Glagah	5	1		
					6	Kemiri	6	1		
					7	Gebang	4	1		
					8	Bareng	4	1		
					9	Panggang	6	1		
					10	Ngasem	4	1		
					11	Wates	4	1		
34.03.17.2003			3	KEMADANG Alamat: Jl. Baron Km. 16, Kemadang, Tanjungsari, Gunungkidul, 55881 Koordinat: 110°34'13.41" T 08°05'34.33" S Nama Kepala Desa: H. Sutono HP. 081328436556	1	Kelor Lor	58	17	19,29	7.196
					2	Kelor Kidul	4	1		
					3	Kanigoro	6	1		
					4	Kayubimo	2	1		
					5	Tenggang	4	1		
					6	Ngelo	4	1		
					7	Pucung	2	1		
					8	Nglaos	2	1		
					9	Ngasem	3	1		
					10	Karang Lor I	4	1		
					11	Karang Lor II	4	1		
					12	Suru	4	1		
					13	Kemadang kulon	4	1		
					14	Watubelah	2	1		
					15	Sumuran	4	1		
					16	Rejosari	5	1		
					17	Ngepung	2	1		
34.03.17.2004			4	BANJAREJO Alamat: Padangan,	1	Jarah I	76	21	16,65	5.937
							4	1		

KODE	NAMA WILAYAH ADMINISTRASI						JUMLAH		LUAS WILAYAH (Km ²)	JUMLAH PENDUDUK (Jiwa)
	KECAMATAN		DESA		PEDUKUHAN		RT	RW		
				Banjarejo, Tanjungsari, Gunungkidul, 55881 Koordinat: 110°35'58.91" T 08°05'47.31" S Nama Kepala Desa: Suradi HP. 081256956780	2 3 4 5 6 7 8 9 10 11 12 13 14 15 16 17 18 19 20 21	Jarah II Jarah III Jambu Sangen I Sangen II Keruk I Keruk II Keruk III Keruk IV Klepu I Klepu II Weru Ngepoh Kunang Padangan Wuluh Wonosri Melikan Wonosobo I Wonosobo II	2 2 4 4 4 4 4 4 3 3 4 2 4 4 4 4 4 4 4 4 4	1 1		
34.03.17.2005			5	NGESTIREJO Alamat: Mrico, Ngestirejo, Tanjungsari, Gunungkidul, 55881 Koordinat: 110°36'44.02" T 08°05'26.41" S Nama Kepala Desa: Thomas Probowidiarto HP. 087839626292	1 2 3 4 5 6 7 8 9 10 11	Mrico Jaten Kudu Kerjo Gatak I Gatak II Walikangin Bruno I Bruno II Mendang I Mendang II	57 6 5 4 3 4 3 8 4 4 4 4	13 1 1 1 1 1 1 1 1 1 1 1	13,45	5.894

KODE	NAMA WILAYAH ADMINISTRASI					JUMLAH		LUAS WILAYAH (Km ²)	JUMLAH PENDUDUK (Jiwa)	
	KECAMATAN		DESA		PEDUKUHAN		RT			RW
					12 13	Mendang III Cabean	4 4	1 1		
34.03.18	18	PURWOSARI Alamat: Jl. Raya Purwosari, Petoyoan, Giritirto, Purwosari, Gunungkidul, 558872 Telp. (0274) 7499884 Koordinat: 110°22'53.00" T 08°00'01.20" S Nama Camat: Agung Danarto S.Sos, M.Si HP. 085927438444					222	32	71,76	20.991
34.03.18.2001			1	GIRIPURWO Alamat: Widoro, Giripurwo, Purwosari, Gunungkidul, 55872 Koordinat: 110°24'11.47" T 08°01'48.86" S Nama Kepala Desa: Supriyadi HP. 081328899038	1 2 3 4 5 6 7 8 9 10	Kacangan Jlumbang Tlogowarak Temon Widoro Klampok Gumbang Gubar Sumur Karangnongko	98 8 6 7 8 15 16 8 10 12 8	10 1 1 1 1 1 1 1 1 1 1	27,26	8.995
34.03.18.2002			2	GIRICAHYO Alamat: Karangtengah, Giricahyo, Purwosari, Gunungkidul, 55872	1 2 3	Gabug Wuni Karangtengah	38 5 4 6	7 1 1 1	16,36	4.203

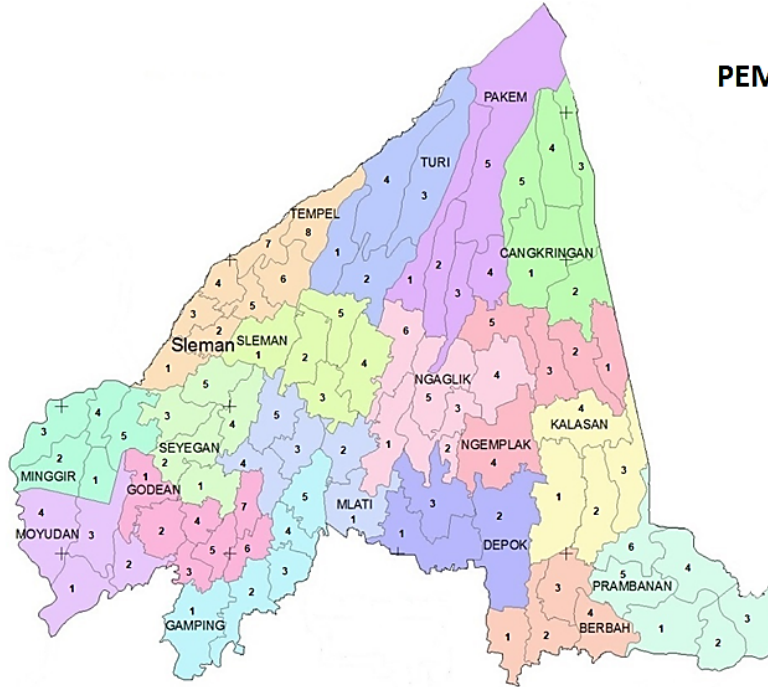
KODE	NAMA WILAYAH ADMINISTRASI						JUMLAH		LUAS WILAYAH (Km ²)	JUMLAH PENDUDUK (Jiwa)
	KECAMATAN		DESA		PEDUKUHAN		RT	RW		
				Koordinat: 110°22'08.17" T 08°01'38.64" S Nama Kepala Desa: Suparyana HP. 081229481304	4 5 6 7	Jurug Nglumbung Jati Jambu	3 7 5 8	1 1 1 1		
34.03.18.2003			3	GIRIJATI Alamat: Dringo, Girijati, Purwosari, Gunungkidul, 55872 Koordinat: 110°20'42.64" T 08°00'08.43" S Nama Kepala Desa: Karsono HP. 085927414083	1 2 3 4	Watugajah Parangrejo Dringo Jorong	21 6 6 5 4	4 1 1 1 1	7,65	2.176
34.03.18.2004			4	GIRIASIH Alamat: Trasih, Giriasih, Purwosari, Gunungkidul, 55872 Koordinat: 110°22'00.12" T 07°59'38.69" S Nama Kepala Desa: Suwitono HP. 0823311431969	1 2 3 4	Klepu Trasih Ngoro-oro Wonolagi	14 4 4 4 2	4 1 1 1 1	8,43	1.529
34.03.18.2005			5	GIRITIRTO Alamat: Jl. Raya Purwosari, Nglegok, Giritirto, Purwosari,	1 2 3	Petoyan Nglegok Gading	51 8 5 9	7 1 1 1	12,06	4.088

KODE	NAMA WILAYAH ADMINISTRASI						JUMLAH		LUAS WILAYAH (Km ²)	JUMLAH PENDUDUK (Jiwa)
	KECAMATAN		DESA		PEDUKUHAN		RT	RW		
			Gunungkidul, 55872 Koordinat: 110°22'54.56" T 07°59'59.28" S Nama Kepala Desa: Sudarman, S.IP HP. 0878384304448	4 5 6 7	Susukan Tompak Ploso Blado	4 7 9 9	1 1 1 1			
JUMLAH	18 Kecamatan		144 Desa	1.429 Pedukuhan		6.839	1.523	1.431,42	765.284	

KODE DAN DATA WILAYAH ADMINISTRASI PEMERINTAHAN DAERAH ISTIMEWA YOGYAKARTA

NAMA KABUPATEN : SLEMAN
KODE WILAYAH : 34.04
ALAMAT : Jl. Parasmya, Sleman, Kode Pos 55511
NOMOR TELEPON : (0274) 868405 Fax. (0274) 868945

PEMBAGIAN DAERAH ADMINISTRASI KABUPATEN SLEMAN



I. KECAMATAN GAMPING :

1. Desa Balecatur
2. Desa Ambarketawang
3. Desa Banyuraden
4. Desa Nogotirto
5. Desa Trihanggo

II. KECAMATAN GODEAN :

1. Desa Sidorejo
2. Desa Sidoluhur
3. Desa Sidomulyo
4. Desa Sidoagung
5. Desa Sidokarto
6. Desa Sidoarum
7. Desa Sidomoyo

III. KECAMATAN MOYUDAN :

1. Desa Sumberahayu
2. Desa Sumbersari
3. Desa Sumberagung
4. Desa Sumberarum

IV. KECAMATAN MINGGIR :

1. Sendangarum
2. Sendangmulyo
3. Sendangagung
4. Sendangsari
5. Sendangrejo

V. KECAMATAN SEYEGAN :

1. Desa Margoluwih
2. Desa Margodadi
3. Desa Margokatun
4. Desa Margomulyo
5. Desa Margoagung

VI. KECAMATAN MLATI :

1. Desa Sinduadi
2. Desa Sendangadi
3. Desa Tlogoadi
4. Desa Tirtoadi
5. Desa Sumberadi

VII. KECAMATAN DEPOK :

1. Desa Caturtunggal
2. Desa Maguwoharjo
3. Desa Condongcatur

VIII. KECAMATAN BERBAH :

1. Desa Sendangtirto
2. Desa Tegaltirto
3. Desa Kalitirto
4. Desa Jogotirto

IX. KECAMATAN PRAMBANAN :

1. Desa Sumberharjo
2. Desa Wukirharjo
3. Desa Gayamharjo
4. Desa Sambirejo
5. Desa Madurejo
6. Desa Bokoharjo

X. KECAMATAN KALASAN :

1. Desa Purwomartani
2. Desa Tirtomartani
3. Desa Tamanmartani
4. Desa Selomartani

XI. KECAMATAN NGENGPLAK :

1. Desa Sindumartani
2. Desa Bimomartani
3. Desa Widodomartani
4. Desa Wedomartani
5. Desa Umbulmartani

XII. KECAMATAN NGAGLIK :

1. Desa Sariharjo
2. Desa Minomartani
3. Desa Sinduharjo
4. Desa Sukoharjo
5. Desa Sardonoarjo
6. Desa Donoharjo

XIII. KECAMATAN SLEMAN :

1. Desa Caturharjo
2. Desa Triharjo
3. Desa Tridadi
4. Desa Pandowoharjo
5. Desa Trimulyo

XIV. KECAMATAN TEMPEL :

1. Desa Banyurejo
2. Desa Tambakrejo
3. Desa Sumberrejo
4. Desa Pondokrejo
5. Desa Mororejo
6. Desa Margorejo
7. Desa Lumbungrejo
8. Desa Merdikorejo

XV. KECAMATAN TURI :

1. Desa Bangunkerto
2. Desa Donokerto
3. Desa Girikerto
4. Desa Wonokerto

XVI. KECAMATAN PAKEM :

1. Desa Purwobinangun
2. Desa Candibinangun
3. Desa Harjobinangun
4. Desa Pakembinangun
5. Desa Hargobinangun

XVII. KECAMATAN CANGKRINGAN :

1. Desa Argomulyo
2. Desa Wukirsari
3. Desa Glagaharjo
4. Desa Kepuharjo
5. Desa Umbulharjo

KODE	NAMA WILAYAH ADMINISTRASI					JUMLAH		LUAS WILAYAH (Km ²)	JUMLAH PENDUDUK (Jiwa)	
	KECAMATAN	DESA	PEDUKUHAN			RT	RW			
34.04.01	1	GAMPING Alamat: Patukan, Ambarketawang, Gamping, Sleman, 55295 Telp. (0274) 617069 Koordinat: 7°47'44,21" LS 110°19'18,60" BT Nama Camat: Arif Marwoto, SH HP. 08562908241					548	189	29,25	92.662
34.04.01.2001			1	BALECATUR Alamat: Jl. Wates Km 7, Balecatur, Gamping, Sleman, 55295 Telp. (0274) 799176 Koordinat: 7°48'14,38" LS 110°18'11,91" BT Nama Kepala Desa: Hj. Sebrat Haryanti HP. 085743099999/ 081336812855	1 2 3 4 5 6 7 8 9 10 11 12 13 14 15 16 17 18	Pasekan Kidul Pasekan Lor Nyamplung Kidul Nyamplung Lor Kluwih Sumber Sumber Gamol Gamol Ngaran Pereng Kembang Pereng Dawe Jatisawit Jitengan Sembung Temuwuh Kidul Temuwuh Lor Gejawan Kulon Gejawan Wetan	135	54	9,86	19.336

KODE	NAMA WILAYAH ADMINISTRASI				JUMLAH		LUAS WILAYAH (Km ²)	JUMLAH PENDUDUK (Jiwa)
	KECAMATAN	DESA	PEDUKUHAN		RT	RW		
34.04.01.2002		2	AMBARKETAWANG Alamat: Jl. Wates Km 5, Ambarketawang, Gamping, Sleman, 55294 Telp. (0274) 797496 Koordinat: 7°48'0,51" LS 110°19'13,18" BT Nama Kepala Desa: Sumaryanto HP. 081392025689 08122775718	1 Mejing Wetan 2 Mejing Lor 3 Mejing Kidul 4 Gamping Lor 5 Gamping Tengah 6 Gamping Kidul 7 Patukan 8 Bodeh 9 Tlogo 10 Depok 11 Kalimanjung 12 Mancasan 13 Watulangkah	120	39	6,28	21.507
34.04.01.2003		3	BANYURADEN Alamat: Tegalyoso, Banyuraden, Gamping, Sleman, 55293 Telp. (0274) 621626 Koordinat: 7°47'16,82" LS 110°20'3,48" BT Nama Kepala Desa: Sudarisman, S.T. HP. 081227505758	1 Banyumeneng 2 Kanoman 3 Dukuh 4 Somodaran 5 Kaliabu 6 Dowangan 7 Sukunan 8 Modinan	76	22	4,25	16.013
34.04.01.2004		4	NOGOTIRTO Alamat: Jl. Kramatan, Nogotirto, Gamping, Sleman, 55592 Telp. (0274) 541567	1 Kajor 2 Kwarasan 3 Karang Tengah 4 Ponowaren	120	39	3,49	18.030

KODE	NAMA WILAYAH ADMINISTRASI						JUMLAH		LUAS WILAYAH (Km ²)	JUMLAH PENDUDUK (Jiwa)
	KECAMATAN		DESA		PEDUKUHAN		RT	RW		
				Koordinat: 7°46'29,38" LS 110°20'4,08" BT Nama Kepala Desa: Faizin, S.Sos. HP. 0816675779	5 6 7 8	Nagosaren Cambahan Sawahen Mlangi				
34.04.01.2005			5	TRIHANGGO Alamat: Jl. Jambon, Biru, Trihanggo, Gamping, Sleman, 55291 Telp. (0274) 7481075 Koordinat: 7°45'40,29" LS 110°20'41,06" BT Nama Kepala Desa: Herman Budi P., S.E. HP. 08122729353	1 2 3 4 5 6 7 8 9 10 11 12	Kronggahan I Kronggahan II Ngawen Mayangan Trini Baturan Jambon Bedog Salakan Nusupan Biru Panggungan	97	35	5,62	17.776
34.04.02	2	GODEAN Alamat: Jl.Godean Km 9.5, Sidoagung, Godean, Sleman, 55564 Telp. (0274) 798001 Koordinat: 7°46'10,79" LS 110°18'0,14" BT Nama Camat: Anggoro Aji S., SH., MH. HP. 082134316020					425	174	26,84	69.203

KODE	NAMA WILAYAH ADMINISTRASI					JUMLAH		LUAS WILAYAH	JUMLAH PENDUDUK	
	KECAMATAN		DESA		PEDUKUHAN		RT	RW	(Km ²)	(Jiwa)
34.04.02.2001			1	SIDOREJO Alamat: Bletuk, Sidorejo, Godean, Sleman, 55564 Telp. (0274) 794547 Koordinat: 7°45'39,27" LS 110°16'2,25"BT Nama Kepala Desa: Isharyanto HP. 081328666589	1	Kwagon	57	27	5,28	6.970
					2	Pare Dukuh				
					3	Pare Tengah				
					4	Pare Kulon				
					5	Bantut				
					6	Jering VI				
					7	Kleben				
					8	Jering VIII				
					9	Kliwonan				
					10	Ganjuran				
					11	Sangonan				
					12	Kemirisewu				
					13	Dongkelan				
34.04.02.2002			2	SIDOLUHUR Alamat: Ngabangan, Sidoluhur, Godean, Sleman, 55564 Telp. (0274) 797393 Koordinat: 7°45'59,38" LS 110°17'18,85" BT Nama Kepala Desa: Hernawan Zudanto, SE. HP. 085100639799	1	Sokonilo	78	35	5,19	10.051
					2	Berjo Kulon				
					3	Berjo Kidul				
					4	Berjo Wetan				
					5	Ngabangan				
					6	Jowah				
					7	Pandean				
					8	Kunden				
					9	Gathak				
					10	Dadapan				
					11	Serangan				
					12	Mertosutan				
					13	Tebon				
					14	Kragilan				
					15	Krajan				

KODE	NAMA WILAYAH ADMINISTRASI					JUMLAH		LUAS WILAYAH (Km ²)	JUMLAH PENDUDUK (Jiwa)	
	KECAMATAN		DESA		PEDUKUHAN		RT			RW
34.04.02.2003			3	SIDOMULYO Alamat: Brongkol II, Sidomulyo, Godean, Sleman, 55564 Telp. (0274) 797392 Koordinat: 7°46'43,64" LS 110°17'27,23" BT Nama Kepala Desa: Rustho Busono HP. 085600221820	1	Pirak Bulus	39	18	2,5	6.421
				2	Brongkol					
				3	Sembuh Lor					
				4	Sembuh Kidul					
				5	Gancangan V					
				6	Gancangan VI					
				7	Gancangan VII					
				8	Gancangan VIII					
34.04.02.2004			4	SIDOAGUNG Alamat: Jl.Godean Km 10, Geneng II, Sidoagung, Godean, Sleman, 55564 Telp. (0274) 797406 Koordinat: 7°46'4,10" LS 110°17'38,47" BT Nama Kepala Desa: Edy Utomo HP. 081392522009	1	Senuko	46	17	3,32	9.269
				2	Sentul Geneng					
				3	Gentingan					
				4	Godean					
				5	Jowah					
				6	Kramen					
				7	Bendungan					
				8	Genitem					
34.04.02.2005			5	SIDOKARTO Alamat: Dukuh XIV, Sidokarto, Godean, Godean, Sleman, 55564 Telp. (0274) 797449 Koordinat:	1	Jethak I/ Lor	70	27	3,64	11.479
				2	Jethak II/Kidul					
				3	Klajuran					
				4	Semarangan					
				5	Ngawen					
				6	Wirokramen					
				7	Sorolaten					

KODE	NAMA WILAYAH ADMINISTRASI						JUMLAH		LUAS WILAYAH	JUMLAH PENDUDUK
	KECAMATAN		DESA		PEDUKUHAN		RT	RW	(Km ²)	(Jiwa)
				7°46'36,84" LS 110°18'14,83" BT Nama Kepala Desa: H. Istiyarto Agus Sutaryo, SE. HP. 085743557525	8 9 10 11 12 13 14	Prenggan Jetis Preggan Rewulu Wetan Rewulu Kulon Sembuh Wetan Nogosari Dukuh				
34.04.02.2006			6	SIDOARUM Alamat: Nglarang, Sidoarum, Godean, Sleman, 55564 Telp. (0274) 798707 Koordinat: 7°46'31,77" LS 110°19'32,52" BT Nama Kepala Desa: Ganefo Sugiartono HP. 08166598611	1 2 3 4 5 6 7 8	Cokrokonteng Bantulan Beji Cokrobedog Kramat Potrowangsan Tangkilan Sebaran	86	26	3,73	16.481
34.04.02.2007			7.	SIDOMOYO Alamat: Jl. Cebongan Km 1.2, Tegalan V, Sidomoyo, Godean Telp. (0274) 7499199 Koordinat: 7°45'50,75" LS 110°19'14,78" BT Nama Kepala Desa: Hariyadi HP. 081903714433	1 2 3 4 5 6 7 8 9 10 11	Simping Beluran Karanglo Dukuh Tegalan Karakan Krandon Pete Sawahen Ngrenak Kidul Ngrenak Lor	49	24	3,02	8.532

KODE	NAMA WILAYAH ADMINISTRASI					JUMLAH		LUAS WILAYAH (Km ²)	JUMLAH PENDUDUK (Jiwa)	
	KECAMATAN	DESA	PEDUKUHAN			RT	RW			
34.04.03	3	MOYUDAN Alamat: Jl. Gedongan, Klangon, Sumberagung, Moyudan, Sleman, 55563 Telp. (0274) 491838 Koordinat: 7°46'22,46" LS 110°15'13,56" BT Nama Camat: Drs. Sarjono, M.Si HP. 081328103236					353	151	27,62	33.613
34.04.03.2001			1	SUMBERRAHAYU Alamat: Jl. Raya Klangon-Tempel Km 2.4, Sumberahayu, Moyudan, Sleman, 55563 Koordinat: 7°48'1,79" LS 110°14'45,85" BT Nama Kepala Desa: Sigit Tri Susanto, SE. HP. 083869346001	1 Gamplong I 2 Gamplong II 3 Gamplong III 4 Gamplong IV 5 Gamplong V 6 Goser 7 Moyudan 8 Barepan 9 Dagen 10 Kembangan I 11 Kembangan II 12 Betakan 13 Saren 14 Klampis 15 Sangubanyu	74	34	6,31	6.685	
34.04.03.2002			2	SUMBERSARI Alamat: Blendung VIII, Sumbersari, Moyudan, Sleman, 55563	1 Tegal Rejo 2 Klisat 3 Nasri	90	35	5,46	8.199	

KODE	NAMA WILAYAH ADMINISTRASI						JUMLAH		LUAS WILAYAH	JUMLAH PENDUDUK
	KECAMATAN		DESA		PEDUKUHAN		RT	RW	(Km ²)	(Jiwa)
				Telp. (0274) 7499503 Koordinat: 7°47'6,91" LS 110°16'14,64" BT Nama Kepala Desa: Bambang Sardjana, SH. HP. 081329359688	4 5 6 7 8 9 10 11 12 13	Semingin Tumut Menulis Tiwir Blendung Bendosari Ngaglik Gesikan Nglahar Sombangan				
34.04.03.2003			3	SUMBERAGUNG Alamat: Gedongan, Sumberagung, Moyudan, Sleman, 55563 Telp. (0274) 798506 Koordinat: 7°45'37,11" LS 110°15'32,70" BT Nama Kepala Desa: Drs. Duldjiman HP. 085878262014	1 2 3 4 5 6 7 8 9 10 11 12 13 14 15 16 17 18 19 20 21	Celungan Kaliurang Kruwet Sumberan Ngento-Ento Nulisan Ponggok Gedungbanteng Kaliduren I Kaliduren II Kaliduren III Pendulan Jowahan Karang Mergan Pajangan Pucanganom Turgenen Gatak Malangan Gedongan	113	47	8,2	11.733

KODE	NAMA WILAYAH ADMINISTRASI					JUMLAH		LUAS WILAYAH (Km ²)	JUMLAH PENDUDUK (Jiwa)
	KECAMATAN	DESA	PEDUKUHAN			RT	RW		
34.04.03.2004		4	SUMBERARUM Alamat: Setran, Sumberarum, Moyudan, Sleman, 55563 Telp. (0274) 7104178 Koordinat: 7°45'59,11" LS 110°13'59,17" BT Nama Kepala Desa: H. Senaja HP. 08122700785	1 2 3 4 5 6 7 8 9 10 11 12 13 14 15 16	Jetis Puluhan Pingitan Jitar Kulon Jitar Dukuh Jitar Ngemplak Karangajir Sejati Pasar Sejati Deso Sejati Dukuh Trukan Dukuh Pakelan Setran Donon Tegal Donon Sermo	76	35	7,65	6.996
34.04.04	4.	MINGGIR Alamat: Jl. Kebonagung, Sendangagung, Minggir, Sleman, 55562 Telp. (0274) 7492873 Koordinat: 7°43'32,09" LS 110°14'5,80" BT Nama Camat: Ikhsan Waluyo, S.Sos HP. 082136729400				338	151	27,27	32.555
34.04.04.2001		1	SENDANGARUM Alamat: Daratan, Sendangarum,	1 2	Daratan I/Lor Daratan II/Tegal	40	20	3,45	3.687

KODE	NAMA WILAYAH ADMINISTRASI						JUMLAH		LUAS WILAYAH	JUMLAH PENDUDUK
	KECAMATAN		DESA		PEDUKUHAN		RT	RW	(Km ²)	(Jiwa)
				Minggir, Sleman, 55562 Koordinat: 7°44'36,69" LS 110°15'18,51" BT Nama Kepala Desa: Suwita HP. 081328197575	3 4 5 6 7 8 9	Daratan III/Kidul Soromintan Toglengan Sanan Ngijon Singojayan Tinggen				
34.04.04.2002			2	SENDANGMULYO Alamat: Dondongan, Sendangmulyo, Minggir, Sleman, 55562 Telp. (0274) 7484035 Koordinat: 7°44'33,53" LS 110°13'49,17" BT Nama Kepala Desa: Sukapsir HP. 081804040402	1 2 3 4 5 6 7 8 9 10 11 12 13 14 15 16	Prapak Kulon Mergan Prapak Wetan Sembuhan Kidul Sembuhan Lor Sumber Slarongan Blimbingan Dondongan Klepu Kidul Klepu Lor Jetis Kwayuhan Krompakan Sragan Banaran Diro	75	34	6,7	6.900
34.04.04.2003			3	SENDANGAGUNG Alamat: Jl. Kebonagung, Pojok V, Sendangagung, Minggir, Sleman, 55562 Telp. (0274) 7492873	1 2 3 4 5	Kisik Minggir II Minggir III Pojok IV Pojok V	77	34	6,56	8.204

KODE	NAMA WILAYAH ADMINISTRASI						JUMLAH		LUAS WILAYAH (Km ²)	JUMLAH PENDUDUK (Jiwa)
	KECAMATAN		DESA		PEDUKUHAN		RT	RW		
				Koordinat: 7°43'36,12" LS 110°14'4,64" BT Nama Kepala Desa: Raden Heru Prasetya Wibawa, SE. HP. 081227002531	6 7 8 9 10 11 12 13 14 15	Watugajah Bontitan Brajan Kliran Bekelan Tengahan XI Tengahan XII Dukuhan Nanggulan Jomboran				
34.04.04.2004			4	SENDANGSARI Alamat: Gatak, Sendangsari, Minggir, Sleman, 55562 Telp. (0274) 7481171 Koordinat: 7°42'48,18" LS 110°15'32,18" BT Nama Kepala Desa: CD. Basoeki HP. 087701800100	1 2 3 4 5 6 7 8 9 10 11 12	Pranan Jetis Depok Jogorejo Badran Kidul Balangan Plembon Bandan Parakan Kulon Parakan Wetan Gatak Sutan Denokan	59	26	4,58	5.097
34.04.04.2005			5	SENDANGREJO Alamat: Sidorejo, Sendangrejo, Minggir, Sleman, 55562 Telp. (0274) 7484975 Koordinat: 7°43'31,96" LS 110°15'58,47" BT	1 2 3 4 5 6 7	Jonggrangan Ngepringan II Nyangkringan Ngepringan IV Sunggingan Kedungprahu Nglengking	87	37	5,98	8.667

KODE	NAMA WILAYAH ADMINISTRASI						JUMLAH		LUAS WILAYAH	JUMLAH PENDUDUK
	KECAMATAN		DESA		PEDUKUHAN		RT	RW	(Km ²)	(Jiwa)
				Nama Kepala Desa: Catur Tri Suwanti HP. 08157973513	8 9 10 11 12 13 14 15 16	Butuhan Botokan Jaten Sidomulyo Tobayan Padon Ngaran Ngagul-agulan Soronandan				
34.04.05	5	SEYEGAN Alamat: Jl. Terwilan, Margoadi, Seyegan, Sleman, 55561 Telp. (0274) 794376 Koordinat: 7°43'16,08" LS 110°18'29,96" BT Nama Camat: R. Budi Pramono, S.IP, M.Si HP. 081578707454					377	149	26,63	50.514
34.04.05.2001			1	MARGOLUWIH Alamat: Klaci II, Margoluwih,Seyegan, Sleman, 55561 Telp. (0274) 7496461 Koordinat: 7°45'29,66" LS 110°17'39,51" BT Nama Kepala Desa: Sunaryo HP. 082133699327	1 2 3 4 5 6 7 8 9 10	Klinyو Klangkapan I Klangkapan II Klaci I Klaci II Klaci III Barak I Barak II Cibuk Lor I Cibuk Lor II	73	29	5	10.492

KODE	NAMA WILAYAH ADMINISTRASI					JUMLAH		LUAS WILAYAH (Km ²)	JUMLAH PENDUDUK (Jiwa)	
	KECAMATAN		DESA		PEDUKUHAN		RT			RW
					11 12 13 14	Cibuk Kidul Mandungan I Mandungan II Ngentak				
34.04.05.2002			2	MARGODADI Alamat: Gendengan (Jl. Godean-Seyegan), Margodadi, Seyegan, Sleman, 55561 Koordinat: 7°44'16,76" LS 110°17'56,91" BT Nama Kepala Desa: Subandi P. HP. 081578713745	1 2 3 4 5 6 7 8 9 10 11 12 13 14 15 16	Beran Kandangan Kurahan III/Kidul Kurahan IV/Lor Pendekan Jlegongan Jagalan Japangan Grogol Kadipiro Mranggen Druju Pete Kasuran Terwilen Tegalweru	75	32	6,11	9.112
34.04.05.2003			3	MARGOKATON Alamat: Jl. KebonAgung Km. 17, Susukan III, Margokaton, Seyegan, Sleman, 55561 Telp. (0274) 794404 Koordinat: 7°42'55,43" LS 110°17'22,38" BT	1 2 3 4 5 6 7 8 9 10	Susukan I Susukan II Susukan III Somokaton Ngaran Planggok Grajekan Bolu Nyamplung Seyegan	57	25	5,15	7.822

KODE	NAMA WILAYAH ADMINISTRASI						JUMLAH		LUAS WILAYAH (Km ²)	JUMLAH PENDUDUK (Jiwa)
	KECAMATAN		DESA		PEDUKUHAN		RT	RW		
				Nama Kepala Desa: Drs. Moh Nawazi HP. 081328360567	11 12	Sonoharjo Bantulan				
34.04.05.2004			4	MARGOMULYO Alamat: Jl. Mulia No. 1, Margomulyo, Seyegan, Sleman, 55561 Telp. (0274) 794462 Koordinat: 7°43'14,42" LS 110°18'30,49" BT Nama Kepala Desa: Suhardjono HP. 082137842294	1 2 3 4 5 6 7 8 9 10 11 12 13	Sawah Jumeneng Dukuh Gerjen Ngemplak Kamal Sompokan Kregolan Mangsel Daplokan Kasuran Mriyan Jingin Jamblangan	88	28	5,19	12.769
34.04.05.2005			5	MARGOAGUNG Alamat: Jl. Tegal Gentan, Margoagung, Seyegan, Sleman, 55561 Telp. (0274) 7486582 Koordinat: 7°42'30,81" LS 110°18'29,47" BT Nama Kepala Desa: R. Edi Yulianto HP. 087739147907	1 2 3 4 5 6 7 8 9 10 11 12	Watukarung Dukuh Banyu Urip Beteng Somorai Tegalgentan Nganggrung Gondang Krapyak Barepan Klawisan Ngino	84	35	5,18	10.319
34.04.06	6	MLATI Alamat: Jl. Cebongan,					553	203	28,52	90.783

KODE	NAMA WILAYAH ADMINISTRASI					JUMLAH		LUAS WILAYAH (Km ²)	JUMLAH PENDUDUK (Jiwa)
	KECAMATAN	DESA	PEDUKUHAN		RT	RW			
	Tlogoadi, Mlati, Sleman, 55286 Telp. (0274) 869412 Koordinat: 7°44'2,44" LS 110°19'43,31" BT Nama Camat: Drs. Yakti Yudanto HP. 081328097462								
34.04.06.2001		1	SINDUADI Alamat: Rogoyudan, Sinduadi, Mlati, Sleman, 55284 Telp. (0274) 558210 Koordinat: 7°46'2,09" LS 110°21'44,41" BT Nama Kepala Desa: H. Senen Haryanto, SE. HP. 08121597723	1 2 3 4 5 6 7 8 9 10 11 12 13 14 15 16 17 18	Jetis Gedongan Ngaglik Kragilan Rogoyudan Patran Kutuasem Jombor Lor Jombor Kidul Kutu Tegal Kutu Dukuh Mesan Blunyah Karangjati Gemawang Pogung Lor Pogung Kidul Sendowo Purwosari	195	62	7,37	33.996
34.04.06.2002		2	SENDANGADI Alamat: Jl. Magelang Km 7.8, Sendangadi,	1 2	Mlati Krajan Mlati Dukuh	104	35	5,36	17.584

KODE	NAMA WILAYAH ADMINISTRASI						JUMLAH		LUAS WILAYAH (Km ²)	JUMLAH PENDUDUK (Jiwa)
	KECAMATAN		DESA		PEDUKUHAN		RT	RW		
				Mlati, Sleman, 55285 Telp. (0274) 865143 Koordinat: 07° 44' 13,41" LS 110°21'45,35" BT Nama Kepala Desa: Drs. Damanhuri, MBA., MM. HP. 0811254290	3 4 5 6 7 8 9 10 11 12 13 14	Ngemplak Nganti Mraen Karanggeneng Banaran Mulungan Wetan Mlati Glodong Jatirejo Jongke Tengah Jongke Lor Jomblang Jaten Duwet				
34.04.06.2003			3	TLOGOADI Alamat: Cebongan Lor, Tlogoadi, Mlati, Sleman, 55286 Koordinat: 7°43'54,55" LS 110°19'56,48" BT Nama Kepala Desa: Sutarja HP. 08586539474	1 2 3 4 5 6 7 8 9 10 11 12	Cebongan Kidul Cebongan Lor Toragan Gandekan Kalongan Sanggrahan Plaosan Bolawen Karanglo Karang Bajang Nglarang Nambongan	87	35	4,82	12.891
34.04.06.2004			4	TIRTOADI Alamat: Janturan, Tirtoadi, Mlati, Sleman, 55287 Telp. (0274) 7400980 Koordinat: 7°44'23,50" LS	1 2 3 4 5 6	Pundong I Pundong II Pundong III Jembangan Pundong V Janturan	69	32	4,97	10.771

KODE	NAMA WILAYAH ADMINISTRASI					JUMLAH		LUAS WILAYAH (Km ²)	JUMLAH PENDUDUK (Jiwa)	
	KECAMATAN		DESA		PEDUKUHAN		RT			RW
				110°19'24,38" BT Nama Kepala Desa: Sabari HP. 0816676854	7 8 9 10 11 12 13 14 15	Sanggrahan Kaweden Sendari Ketingan Gombang Rajeg Lor Rajeg Wetan Rajeg Ngemplak Jetis				
34.04.06.2005			5	SUMBERADI Alamat: Jl. Letkol Subadri Km 1.5, Candi, Sumberadi, Mlati, Sleman, 55288 Koordinat: 7°43'8,89" LS 110°19'41,99" BT Nama Kepala Desa: Drs. Hadi Sunyoto HP. 081215645855	1 2 3 4 5 6 7 8 9 10 11 12 13 14 15	Keboan Burikan Warak Lor Warak Kidul Jodag Gabahan Konteng Jumeneng Lor Jumeneng Kidul Sayidan Bakalan Bregosan Cabakan Tokerten Bedingin	98	39	6	15.541
34.04.07	7	DEPOK Alamat: Jl. Ringroad Utara, Gandok, Caturtunggal, Depok, Sleman, 55283 Telp. (0274) 889874					719	230	35,567	120.375

KODE	NAMA WILAYAH ADMINISTRASI					JUMLAH		LUAS WILAYAH	JUMLAH PENDUDUK
	KECAMATAN	DESA	PEDUKUHAN		RT	RW	(Km ²)	(Jiwa)	
		Koordinat: 7°45'29,49" LS 110°23'37,35" BT Nama Camat: Abu Bakar, S.Sos, M.Si HP. 08156185575							
34.04.07.2001		1	CATURTUNGGAL Alamat: Jl. Kaswari No. 2, Demangan Baru, Caturtunggal, Depok, Sleman, 55281 Telp. (0274) 514826 Koordinat: 7°46'36,88" LS 110°23'26,94" BT Nama Kepala Desa: Agus Santosa, S.Psi. HP. 081229311978	1 Manggung 2 Karangwuni 3 Kocoran 4 Blimbingsari 5 Sagan 6 Samirono 7 Karangmalang 8 Karanggayam 9 Mrican 10 Santren 11 Papringan 12 Ambarukmo 13 Gowok 14 Nologaten 15 Tempel 16 Janti 17 Ngentak 18 Tambakbayan 19 Kledokan 20 Seturan	304	100	11,057	44.119	
34.04.07.2002		2	MAGUWOHARJO Alamat: Jl. Maguwoharjo Ring Road Utara, Maguwoharjo, Depok,	1 Denokan 2 Krodan 3 Jenengan 4 Pugeran	204	69	15,01	34.682	

KODE	NAMA WILAYAH ADMINISTRASI						JUMLAH		LUAS WILAYAH	JUMLAH PENDUDUK
	KECAMATAN		DESA		PEDUKUHAN		RT	RW	(Km ²)	(Jiwa)
				<p>Sleman, 55282 Telp. (0274) 488739 Koordinat: 7°46'57,29" LS 110°25'48,87" BT Nama Kepala Desa: H. Imindi Kasmiyanta, S.Pd. HP. 081229418584</p>	<p>5 Sanggrahan 6 Nanggulan 7 Demangan 8 Corongan 9 Nayan 10 Kalongan 11 Tajem 12 Banjeng 13 Sembego 14 Setan 15 Meguwo 16 Ringinsari 17 Sambilegi Lor 18 Sambilegi Kidul 19 Karangploso 20 Kembang</p>					
34.04.07.2003			3	<p>CONDONGCATUR Alamat: Gejayan, Condongcatu, Depok, Sleman, 55283 Telp. (0274) 885689 Koordinat: 7°45'25,72" LS 110°23'46,93" BT Nama Kepala Desa: Reno Candra Sangaji, S.IP. HP. 081328779478</p>	<p>1 Tiyasan 2 Manukan 3 Pondok 4 Sanggrahan 5 Gempol 6 Dero 7 Ngringin 8 Ngropoh 9 Dabag 10 Gejayan 11 Kaliwaru 12 Soropadan 13 Pringwulung 14 Kayen 15 Kentungan</p>	211	61	9,5	41.574	

KODE	NAMA WILAYAH ADMINISTRASI					JUMLAH		LUAS WILAYAH (Km ²)	JUMLAH PENDUDUK (Jiwa)	
	KECAMATAN		DESA		PEDUKUHAN		RT			RW
					16 17 18	Pikgondang Gandok Joho				
34.04.08	8	BERBAH Alamat: Sanggrahan, Tegalirto, Berbah, Sleman, 55573 Telp. (0274) 4435301 Koordinat: 7°48'19,78" LS 110°26'34,11" BT Nama Camat: Wildan Solichin, S.IP, MT. HP.085848480985					356	143	22,99	54.311
34.04.08.2001			1	SENDANGTIRTO Alamat: Sribit, Sendangtirto, Berbah, Sleman, 55573 Telp. (0274) 7495574 Koordinat: 7°49'13,53" LS 110°25'49,60"BT Nama Kepala Desa: Sardjono HP. 08122729295	1 2 3 4 5 6 7 8 9 10 11 12 13 14 15	Cepor Dawukan Gandu Minggiran Sribit Sendang Klakah Kemasan Munggon Sekarsuli Karang Ngasem Klodangan Gamelan Jetak Tampungan	100	43	5,22	17.384

KODE	NAMA WILAYAH ADMINISTRASI					JUMLAH		LUAS WILAYAH (Km ²)	JUMLAH PENDUDUK (Jiwa)	
	KECAMATAN		DESA		PEDUKUHAN		RT			RW
					16 17 18	Kadipolo Noyokerten Maredan				
34.04.08.2002			2	TEGALTIRTO Alamat: Kadisono, Tegalirto, Berbah, Sleman, 55573 Koordinat: 7°48'29,01" LS 110°26'34,40" BT Nama Kepala Desa: Susilo Nugroho, S.IP. HP. 081578745823	1 2 3 4 5 6 7 8 9 10 11 12 13 14	Jagalan Tlogowono Blendangan Bebah Krikilan Kadisono Kuton Tegalsari Pendem Kuncen Sompilan Karang Wetan Candirejo Semoyo	86	34	5,73	12.379
34.04.08.2003			3	KALITIRTO Alamat: Jl. Tanjungtirto, Kalitirto, Berbah, Sleman, 55573 Koordinat: 7°47'31,64" LS 110°27'30,49" BT Nama Kepala Desa: H. Suparwoto HP. 081326991666	1 2 3 4 5 6 7 8 9 10 11	Mangunan Kalipentung Teguhan Jebresan Tanjung Pondok Karang Sumber Lor Sumber Kulon Sumber Kidul Bebah	91	34	6,2	13.545

KODE	NAMA WILAYAH ADMINISTRASI					JUMLAH		LUAS WILAYAH (Km ²)	JUMLAH PENDUDUK (Jiwa)	
	KECAMATAN		DESA		PEDUKUHAN		RT			RW
					12 13 14 15 16	Demangan Baran Bedilan Kaliajir Kidul Kaliajir Lor				
34.04.08.2004			4	JOGOTIRTO Alamat: Karongan, Jogotirto, Berbah, Sleman, 55573 Koordinat: 7°48'52,35" LS 110°28'7,48" BT Nama Kepala Desa: Guntur Yoga Purnawan, ST. HP. 08156891393	1 2 3 4 5 6 7 8 9 10	Jragung Blambangan Morobangun Karongan Rejosari Krasakan Jlatren Bulu Kranggan I Kranggan II	79	32	5,84	11.003
34.04.09	9	PRAMBANAN Alamat: Jl. Solo Km. 17, Kranggan,Bokoharjo, Prambanan, Sleman, 55572 Telp. (0274) 496388 Koordinat: 7°45'23,19" LS 110°29'24,11" BT Nama Camat: Drs. Rasyid Ratnadi Sosiawan, M.Si HP. 081215528353					385	161	41,35	53.090

KODE	NAMA WILAYAH ADMINISTRASI				JUMLAH		LUAS WILAYAH (Km ²)	JUMLAH PENDUDUK (Jiwa)
	KECAMATAN	DESA	PEDUKUHAN		RT	RW		
34.04.09.2001		1	SUMBERHARJO Alamat: Daleman, Sumberharjo, Prambanan, Sleman, 55572 Koordinat: 7°48'38,98" LS 110°29'5,46" BT Nama Kepala Desa: Lekta Manuri, ST. HP. 085726001191	1 Dinginan 2 Daleman 3 Polangan 4 Ngeburan 5 Jurugan 6 Berjo 7 Melikan 8 Gunung Gedang 9 Klero 10 Dayakan 11 Sengir 12 Gamparan 13 Bendungan 14 Sawo 15 Kenaran 16 Pereng 17 Umbulsari A 18 Umbulsari B	108	42	9,17	14.462
34.04.09.2002		2	WUKIRHARJO Alamat: Losari, Wukirharjo, Prambanan, Sleman, 55572 Koordinat: 7°49'10,03" LS 110°31'13,84" BT Nama Kepala Desa: Turaji, SE. HP. 081911488175	1 Klumprit I 2 Klumprit II 3 Candisari 4 Losari I 5 Losari II 6 Watukangsi	26	12	4,01	2.690

KODE	NAMA WILAYAH ADMINISTRASI					JUMLAH		LUAS WILAYAH (Km ²)	JUMLAH PENDUDUK (Jiwa)	
	KECAMATAN		DESA		PEDUKUHAN		RT			RW
34.04.09.2003			3	GAYAMHARJO Alamat: Jali, Gayamharjo, Prambanan, Sleman, 55572 Koordinat: 7°47'56,73" LS 110°31'52,77" BT Nama Kepala Desa: Parwoko, ST. HP. 081391233961	1 2 3 4 5 6 7	Jali Gayam Lemahbang Nawung Kalinongko Lor Kalinongko Kidul Jontro	45	16	6,55	4.517
34.04.09.2004			4	SAMBIREJO Alamat: Gunungsari, Sambirejo, Prambanan, Sleman, 55572 Koordinat: 7°46'59,85" LS 110°29'36,81" BT Nama Kepala Desa: Mujimin HP. 085743875475	1 2 3 4 5 6 7 8	Sumberwatu Dawangsari Kikis Gedang Mlakan Gunung Cilik Gunungsari Nglengkong	45	19	8,39	5.690
34.04.09.2005			5	MADUREJO Alamat: Serut, Madurejo, Prambanan, Sleman, 55572 Telp. (0274) 496850 Koordinat: 7°47'56,20" LS 110°28'59,33" BT Nama Kepala Desa: Sukarja, S.Pd.	1 2 3 4 5 6 7 8 9	Kembang Mutihan Kebondalem Gangsiran Nogosari Dukuh Beloran Potrojayan Serut	85	40	7,83	13.531

KODE	NAMA WILAYAH ADMINISTRASI						JUMLAH		LUAS WILAYAH (Km ²)	JUMLAH PENDUDUK (Jiwa)
	KECAMATAN		DESA		PEDUKUHAN		RT	RW		
				HP. 081328042814	10 11 12 13 14 15 16	Candisingo Majasem Tinjon Ketandan Sorogedog Lor Sorogedog Kidul Sembir				
34.04.09.2006			6	BOKOHARJO Alamat: Jl. Prambanan - Piyungan, Bokoharjo, Prambanan, Sleman, 55572 Telp. (0274) 497856 Koordinat: 7°45'56,25" LS 110°29'19,32" BT Nama Kepala Desa: Dody Heriyanto, SE. HP. 08783827120	1 2 3 4 5 6 7 8 9 10 11 12 13	Pulorejo Klurak Baru Kranggan Gatak Ringinsari Dawung Cepit Marangan Majasem Jobohan Palemsari Jirak Jamusan	76	32	5,4	12.200
34.04.10	10	KALASAN Alamat: Jl.SoloKm.13, Kalasan, Sleman, 55571 Telp. (0274) 496001 Koordinat: 7°46'11,74" LS 110°28'0,98" BT Nama Camat: Siti Anggraeni Susila					557	190	35,84	81.325

KODE	NAMA WILAYAH ADMINISTRASI					JUMLAH		LUAS WILAYAH	JUMLAH PENDUDUK
	KECAMATAN	DESA	PEDUKUHAN			RT	RW	(Km ²)	(Jiwa)
	Prapti, SH, MM. HP. 085292488118								
34.04.10.2001		1	PURWOMARTANI Alamat: Temanggal II, Purwomartani, Kalasan, Sleman, 55571 Telp. (0274) 492667 Koordinat: 7°45'45,27" LS 110°27'21,49" BT Nama Kepala Desa: Semiono HP. 085726496966	1 2 3 4 5 6 7 8 9 10 11 12 13 14 15 16 17 18 19 20 21	Sorogenen I Sorogenen II Juwangen Karanglo Kadirojo I Kadirojo II Sambisari Sidokerto Tundan Karangmojo Somodaran Bayen Babadan Sanggrahan Sambiroto Bromonilan Temanggal I Temanggal II Cupuwatu I Cupuwatu II Kadisoka	202	60	12,05	34.880
34.04.10.2002		2	TIRTOMARTANI Alamat: Jetis, Tirtomartani, Kalasan, Sleman, 55571 Telp. (0274) 497046 Koordinat: 7°45'21,60" LS	1 2 3 4 5 6 7	Glondong Krajan Karang Kalasan Kringinan Jarakan Sembur Brintikan	126	37	7,54	17.325

KODE	NAMA WILAYAH ADMINISTRASI						JUMLAH		LUAS WILAYAH	JUMLAH PENDUDUK
	KECAMATAN		DESA		PEDUKUHAN		RT	RW	(Km ²)	(Jiwa)
				110°28'14,56" BT Nama Kepala Desa: Danang Kristiawan, ST. HP. 085729879622	8 9 10 11 12 13 14 15 16 17	Kalibening Dhuri Bendan Ngajeg Karangnongko Kedulan Pundung Kalimati Jetis Tegalsari				
34.04.10.2003			3	TAMANMARTANI Alamat: Kenaji, Tamanmartani, Kalasan, Sleman, 55571 Telp. (0274) 492008 Koordinat: 7°44'9,06" LS 110°29'3,38" BT Nama Kepala Desa: Gandang Harjanata HP. 085739682200	1 2 3 4 5 6 7 8 9 10 11 12 13 14 15 16 17 18 19 20	Pucung Caturharjo Cageran Dalem Kebon Kenaji Tamanan Pabrik Tamanan Carikan Klurak Karangmojo Bogem Kepatihan Randugunting Kowang Keniten Pakem Jongkangan Tegalrejo Ringinsari	126	47	7,3	16.228

KODE	NAMA WILAYAH ADMINISTRASI					JUMLAH		LUAS WILAYAH (Km ²)	JUMLAH PENDUDUK (Jiwa)	
	KECAMATAN		DESA		PEDUKUHAN		RT			RW
					21 22	Tulung Sentono				
34.04.10.2004			4	SELOMARTANI Alamat: Jl. Letda Abdul Jalil, Salakan, Selomartani, Kalasan, Sleman, 55571 Telp. (0274) 492668 Koordinat: 7°43'56,30" LS 110°27'37,59" BT Nama Kepala Desa: Nur Widayati, SH. HP. 0895349519444	1 2 3 4 5 6 7 8 9 10 11 12 13 14 15 16 17 18 19 20	Sambirejo Sindon Kauman Demangan Ngrangsan Salakan Jetak Trukan Grumbul Gede Tempel Ngasem Pondok Senden I Senden II Timur Gatak I Gatak II Kiyudan Surokerten Kaliwaru	103	46	8,95	12.892
34.04.11	11	NGEMPLAK Alamat: Jangkang, Widodomartani, Ngemplak, Sleman, 55584 Telp. (0274) 7101007 Koordinat: 7°41'52,96" LS 110°26'42,23" BT					464	201	35,71	61.431

KODE	NAMA WILAYAH ADMINISTRASI					JUMLAH		LUAS WILAYAH	JUMLAH PENDUDUK	
	KECAMATAN	DESA	PEDUKUHAN			RT	RW	(Km ²)	(Jiwa)	
		Nama Camat: Dra. Siti Wahyu Purwaningsih HP. 085878877214								
34.04.11.2001			1	SINDUMARTANI Alamat: Sorobayan, Sindumartani, Ngemplak, Sleman, 55584 Koordinat: 7°41'29,34" LS 110°28'34,22" BT Nama Kepala Desa: Midiyono HP. 085878318218	1 2 3 4 5 6 7 8 9 10 11	Jelapan Pencar Ketingan Morangan Tambakan Kejambon Lor Kejambon Kidul Ngasem Koripan Bokesan Kayen	60	23	6,66	8.008
34.04.11.2002			2	BIMOMARTANI Alamat: Jl. Prambanan –Cangkringan Km 6.5, Koroulon, Bomomartani, Ngemplak, Sleman, 55584 Telp. (0274) 7498154 Koordinat: 7°41'57,86" LS 110°27'54,66" BT Nama Kepala Desa: Tutik Wahyuningsih HP. 081228614466	1 2 3 4 5 6 7 8 9 10 11 12	Krebet Rogobangsan Kalibulus Macanan Cokrogaten Pondok Suruh Koroulon Lor Balong Banjarharjo Kragilan Sorasan Koroulon Kidul	62	27	4,44	7.584

KODE	NAMA WILAYAH ADMINISTRASI					JUMLAH		LUAS WILAYAH (Km ²)	JUMLAH PENDUDUK (Jiwa)
	KECAMATAN		DESA		PEDUKUHAN		RT		
34.04.11.2003			3	WIDODOMARTANI Alamat: Jangkang, Widodomartani, Ngemplak, Sleman, 55584 Koordinat: 7°41'52,69" LS 110°26'39,80" BT Nama Kepala Desa: Heruyono, ST. HP. 08121557210	1 Blambangan 2 Kalijeruk I 3 Kalijeruk II 4 Ganjuran 5 Klancangan 6 Jimat 7 Jangkang 8 Dalem 9 Jetis 10 Banglen 11 Kabunan 12 Kemasan 13 Karang 14 Ngalian 15 Kwadungan 16 Karanganyar 17 Pucangan 18 Pondok I 19 Pondok II	86	39	6,02	8.279
34.04.11.2004			4	WEDOMARTANI Alamat: Pokoh, Wedomartani, Ngemplak, Sleman, 55584 Telp. (0274) 7133360 Koordinat: 7°43'52,99" LS 110°26'4,51" BT Nama Kepala Desa: Teguh Budiyanto HP. 085878455326	1 Gedongan 2 Sawahan Lor 3 Sawahan Kidul 4 Demangan 5 Tonggalan 6 Saren 7 Babadan 8 Wonosari 9 Pokoh 10 Gondang Legi 11 Sempu 12 Pucanganom	178	80	12,44	28.287

KODE	NAMA WILAYAH ADMINISTRASI					JUMLAH		LUAS WILAYAH (Km ²)	JUMLAH PENDUDUK (Jiwa)	
	KECAMATAN		DESA		PEDUKUHAN		RT			RW
					13 Kenayan 14 Karang Sari 15 Malangrejo 16 Kregan 17 Tegalsari 18 Blotan 19 Jetis 20 Karanganyar 21 Ceper 22 Krandon 23 Krapyak 24 Bakungan 25 Krajan					
34.04.11.2005			5	UMBULMARTANI Alamat: Grogolan, Umbulmartani, Ngemplak, Sleman, 55584 Telp. (0274) 898091 Koordinat: 7°41'0,49" LS 110°26'9,06" BT Nama Kepala Desa: Erwanto HP. 08121592431	1 Kopatan 2 Degolan 3 Lodadi 4 Kledokan 5 Cilikan 6 Meces 7 Ngemplak I 8 Ngemplak II 9 Puntuk 10 Sapen 11 Kalisoro 12 Grogolan 13 Ngemplak Asem 14 Tanjung 15 Medelan	78	32	6,15	9.273	
34.04.12	12	NGAGLIK Alamat: Jl. Kaliurang Km. 9.8, Ngaglik,					572	221	38,52	95.663

KODE	NAMA WILAYAH ADMINISTRASI					JUMLAH		LUAS WILAYAH (Km ²)	JUMLAH PENDUDUK (Jiwa)
	KECAMATAN	DESA	PEDUKUHAN			RT	RW		
	Sleman, 55581 Telp. (0274) 882278 Koordinat: 7°43'26,78" LS 110°24'3,21"BT Nama Camat: Drs. Subagya, MM HP. 081804061322								
34.04.12.2001		1	SARIHARJO Alamat: Karang Kemloko Tegal, Sariharjo, Sleman, 55581 Telp. (0274) 869723 Koordinat: 7°43'30,39" LS 110°22'51,26" BT Nama Kepala Desa: Sarhini, S.Sos. HP. 08122954793	1 2 3 4 5 6 7 8 9 10 11 12 13 14 15 16	Rejodani I Rejodani II Ngetiran Wonorejo Tegalrejo Tambakrejo Gondanglegi Randugowang Karangmloko Mudal Sumberan Nglempong Sari Tegal Waras Sedan Jongkang Nandan	117	40	6,89	20.902
34.04.12.2002		2	MINOMARTANI Alamat: Plosokuning, Minomartani, Ngaglik, Sleman, 55581 Telp. (0274) 885051 Koordinat: 7°43'57,20" LS	1 2 3 4 5 6	Gantalan Plosokuning II Plosokuning III Plosokuning IV Plosokuning V Mlandangan	72	18	1,53	12.426

KODE	NAMA WILAYAH ADMINISTRASI						JUMLAH		LUAS WILAYAH	JUMLAH PENDUDUK
	KECAMATAN		DESA		PEDUKUHAN		RT	RW	(Km ²)	(Jiwa)
				110°24'10,13" BT Nama Kepala Desa: Edi Suroto, SH. HP. 0818462513						
34.04.12.2003			3	SINDUHARJO Alamat: Jl. Kaliurang Km 10, Gentan, Sinduharjo, Ngaglik, Sleman, 55581 Telp. (0274) 882723 Koordinat: 7°43'5,45" LS 110°24'18,31" BT Nama Kepala Desa: Sudarja HP. 085799990082	1 2 3 4 5 6 7 8 9 10 11 12 13 14 15 16 17	Taraman Ngemplak Gadingan Pedak Dukuh Gentan Nglaban Palgading Tambakan Lojajar Ngentak Jaban Dayu Banteng Prujakan Ngabean Kulon Ngabean Wetan	97	41	6,09	18.358
34.04.12.2004			4	SUKOHARJO Alamat: Klidon, Sukoharjo, Ngaglik, Sleman, 55581 Telp. (0274) 896887 Koordinat: 7°42'12,73" LS 110°25'30,20" BT	1 2 3 4 5 6 7	Yapah Karanglo Tanjungsari Wonosalam Losari Purworejo Bandulan	103	38	8,57	14.830

KODE	NAMA WILAYAH ADMINISTRASI						JUMLAH		LUAS WILAYAH	JUMLAH PENDUDUK
	KECAMATAN		DESA		PEDUKUHAN		RT	RW	(Km ²)	(Jiwa)
				Nama Kepala Desa: Hadi Subronto HP. 081229100400	8 9 10 11 12 13 14	Siwil Ngebo Nglengkong Mendiro Sembung Besi Klidon				
34.04.12.2005			5	SARDONOHARJO Alamat: Jl. Kaliurang Km 9.8, Gondangan, Sardonoharjo, Ngaglik, Sleman, 55581 Telp. (0274) 882771 Koordinat: 7°43'24,77" LS 110°24'2,29" BT Nama Kepala Desa: Harjuno Wiwoho, SE. HP. 087839822999	1 2 3 4 5 6 7 8 9 10 11 12 13 14 15 16 17 18	Turen Candi Dukuh Candi Candi Karang Candirejo Candiwinangun Wonosobo Pencarsari Blekik Prumpung Drono Plumbon Dayakan Jetis Baran Bulusan Ngalangan Gondangan Josari	107	47	9,38	19.646
34.04.12.2006			6	DONOHARJO Alamat: Kayunan, Donoharjo, Ngaglik, Sleman, 55581 Telp. (0274) 7478201	1 2 3 4	Balong Wonosari Kayunan Brengosan	76	37	6,06	9.501

KODE	NAMA WILAYAH ADMINISTRASI						JUMLAH		LUAS WILAYAH	JUMLAH PENDUDUK
	KECAMATAN		DESA		PEDUKUHAN		RT	RW	(Km ²)	(Jiwa)
				Koordinat: 7°41'15,31" LS 110°23'19,11" BT Nama Kepala Desa: Hadi Rintoko, ST. HP. 081215172755	5 6 7 8 9 10 11 12 13 14 15 16	Suruh Jetis Suruh Ngepas Lor Ngepas Kidul Gondang Lutung Donolayan Banteran Panasan Bantarjo Jetis Donolayan Ngemplak Penen				
34.04.13	13	SLEMAN Alamat: Jl. Magelang Km. 14, Sleman, 55511 Telp. (0274) 868412 Koordinat: 7°41'2,39" LS 110°20'25,75" BT Nama Camat: Eko Suhargono, S.IP HP. 08122940733					487	206	31,32	68.864
34.04.13.2001			1	CATURHARJO Alamat: Jl. Radiyo Diwiryoyo, Ngaglik, Caturharjo, Sleman, 55515 Telp. (0274) 868103 Koordinat: 7°41'7,27" LS 110°19'40,40" BT	1 2 3 4 5 6 7 8	Kemloko Ngangkruk Ganjuran Medari Jetis Medari Cilik Mrisen Lor Sidorejo	110	49	7,44	14.633

KODE	NAMA WILAYAH ADMINISTRASI						JUMLAH		LUAS WILAYAH	JUMLAH PENDUDUK
	KECAMATAN		DESA		PEDUKUHAN		RT	RW	(Km ²)	(Jiwa)
				Nama Kepala Desa: Muh. Rifangi HP. 087839067000	9 10 11 12 13 14 15 16 17 18 19 20	Sanggrahan Nambongan Mangunan Ngemplak Kendangan Dalangan Klumprit Malang Bejen Kleben Keceme Ngaglik				
34.04.13.2002			2	TRIHARJO Alamat: Jl. Magelang Km. 13, Triharjo, Sleman, 55514 Telp. (0274) 868930 Koordinat: 7°41'41,35" LS 110°20'39,61" BT Nama Kepala Desa: Irawan, S.IP. HP. 08739388086	1 2 3 4 5 6 7 8 9 10 11 12	Kalakijo Sucen Sleman III Kantongan Ngangkrik Krapyak Murangan VII Murangan VIII Panggeran IX Temulawak Sebayu Panggeran XII	113	43	5,78	17.901
34.04.13.2003			3	TRIDADI Alamat: Jl. Parasamya No. 44, Beran Lor, Tridadi, Sleman, 55511 Telp. (0274) 868342	1 2 3 4 5	Wadas Paten Ngemplak Caban Pangukan Beteng	95	37	5,04	14.791

KODE	NAMA WILAYAH ADMINISTRASI						JUMLAH		LUAS WILAYAH	JUMLAH PENDUDUK
	KECAMATAN		DESA		PEDUKUHAN		RT	RW	(Km ²)	(Jiwa)
				Koordinat: 7°42'47,57" LS 110°21'23,76" BT Nama Kepala Desa: H. Kabul Mudji Basuki HP. 081392144744	6 7 8 9 10 11 12 13 14 15	Pisangan Dukuh Beran Lor Josari Drono Beran Kidul Kebonagung Jaban Denggung Bangunrejo				
34.04.13.2004			4	PANDOWOHARJO Alamat: Mancasan, Pandowoharjo, Sleman, 55512 Telp. (0274) 869366 Koordinat: 7°42'1,72" LS 110°21'54,18" BT Nama Kepala Desa: Catur Sarju Miharta HP. 081227221838	1 2 3 4 5 6 7 8 9 10 11 12 13 14 15 16 17 18 19 20	Plalangan Jambung Gawar Krandon Jembulan Majegan Nyaen Jetis Jogopaten Brayut Karangasem Kleben Mancasan Temon Niron Sawahan Toino Gabugan Karangtanjung Karangkepuh Pajangan Berkisan	101	47	7,27	12.059

KODE	NAMA WILAYAH ADMINISTRASI					JUMLAH		LUAS WILAYAH (Km ²)	JUMLAH PENDUDUK (Jiwa)	
	KECAMATAN		DESA		PEDUKUHAN		RT			RW
					21 22	Saragan Grojogan				
34.04.13.2005			5	TRIMULYO Alamat: Jl. Salak Km. 3, Trimulyo, Sleman, 55513 Telp. (0274) 869248 Koordinat: 7°40'55,30" LS 110°21'27,04" BT Nama Kepala Desa: Suhardjono HK., S.Pd. HP. 081328257144	1 2 3 4 5 6 7 8 9 10 11 12 13 14	Kadisobo I Kadisobo II Ngemplak Polowidi Klegen Pendeman Balong Jogokerten Blunyah Kepitu Karang Kepanjen Pambregan Klelen Sidomulyo Kalirase	68	30	5,79	9.480
34.04.14	14	TEMPEL Alamat: Tempel, Lumbungrejo, Tempel, Sleman, 55552 Telp. (0274) 868001 Koordinat: 7°39'8,36" LS 110°19'36,00" BT Nama Camat: Setiharno, S.IP HP. 087838763237					473	208	32,49	54.079
34.04.14.2001			1	BANYUREJO Alamat: Kemusuh, Banyurejo, Tempel , Sleman, 55552	1 2 3	Pokoh Kerisan Onggojayan	71	29	4,82	7.690

KODE	NAMA WILAYAH ADMINISTRASI						JUMLAH		LUAS WILAYAH (Km ²)	JUMLAH PENDUDUK (Jiwa)
	KECAMATAN		DESA		PEDUKUHAN		RT	RW		
				Telp. (0274) 7488368 Koordinat: 7°42'2,35" LS 110°17'17,85" BT Nama Kepala Desa: Ruswantara, A.Md. HP. 085227361491	4 5 6 7 8 9 10 11 12 13 14	Jambean Tangisan Plambongan Senoboyo Barongan Bulan Kemusuh Ngabean Karang Nglengis Gondang				
34.04.14.2002			2	TAMBAKREJO Alamat: Bandung Kulon, Tambakrejo, Tempel, Sleman, 55552 Koordinat: 7°41'2,10" LS 110°18'6,97" BT Nama Kepala Desa: Suhardono HP. 087845772400	1 2 3 4 5 6 7 8 9 10 11	Mancasan Blimbingan Tambaklelo Bandung Wetan Bandung Kulon Batang Cilik Batang Gede Margosono Semampir Kulon Semampir Wetan Temanggung	52	22	3,26	5.214
34.04.14.2003			3	SUMBERREJO Alamat: Jl. Tempel - Balangan Km. 4, Sumberrejo, Tempel, Sleman, 55552 Telp. (0274) 7496595 Koordinat: 7°40'29,36" LS	1 2 3 4 5 6 7	Mlesen Tegal Gaten Gadingan Gendol Wetan Gendol Kulon Nglengkong Lor	45	22	2,92	4.660

KODE	NAMA WILAYAH ADMINISTRASI						JUMLAH		LUAS WILAYAH (Km ²)	JUMLAH PENDUDUK (Jiwa)
	KECAMATAN		DESA		PEDUKUHAN		RT	RW		
				110°18'19,40" BT Nama Kepala Desa: Anjar Purwanto, SE. HP. 082138078448	8 9 10	Nglengkong Kidul Jetis Semawung				
34.04.14.2004			4	PONDOKREJO Alamat: Banjarharjo, Pondokrejo, Tempel, Sleman, 55552 Telp. 0822748822 Koordinat: 7°39'51,77" LS 110°18'26,77" BT Nama Kepala Desa: Raharja HP. 081226833605	1 2 3 4 5 6 7 8 9	Ngentak Plotengan Jlopo Karanglo Dukuh Japan Banjarharjo Glagahombo Watu Pecah	47	20	3,27	6.363
34.04.14.2005			5	MOROREJO Alamat: Karanggawang, Mororejo, Tempel, Sleman, 55552 Telp. (0274) 7169262 Koordinat: 7°40'13,16" LS 110°19'4,60" BT Nama Kepala Desa: Rony Nurdyantoro, A.Md. HP. 08156850124	1 2 3 4 5 6 7 8 9 10 11 12 13	Kragan Pringapus Domban Karanggawang Plumbon Lor Plumbon Tengah Plumbon Kidul Plumbon Cilik Kaliasin Durensawit Jetis Rebobong Lor Rebobong Kidul	53	26	3,37	5.257

KODE	NAMA WILAYAH ADMINISTRASI					JUMLAH		LUAS WILAYAH (Km ²)	JUMLAH PENDUDUK (Jiwa)
	KECAMATAN	DESA	PEDUKUHAN		RT	RW			
34.04.14.2006		6	MARGOREJO Jl. Magelang Km. 17, Tempel, Sleman, 55552 Telp. (0274) 868767 Koordinat: 7°39'48,50" LS 110°19'49,09" BT Nama Kepala Desa: Drs. Amad Jalaludin HP. 087738031400	1 2 3 4 5 6 7 8 9 10 11 12 13 14	Lojajar Tegalrejo Ngabean Nglebeng Ngamboh Kadiluwih Kadisono Mangkudaran Surowangsan Cungkuk Kemiri Ngebong Tegal Domban Jlegongan	81	30	5,39	10.675
34.04.14.2007		7	LUMBUNGREJO Alamat: Lodoyong, Lumbungrejo, Tempel, Sleman, 55552 Koordinat: 7°39'6,20" LS 110°19'32,40" BT Nama Kepala Desa: Imam Suhadi HP. 08156865177	1 2 3 4 5 6 7 8 9 10	Bibis Molodono Tempel Lodoyong Krasakan Wonokerso Kromodangsan Kopen Sedogan Ngepos	56	25	3,33	7.622
34.04.14.2008		8	MERDIKOREJO Alamat: Jl. Balerante, Merdikorejo, Tempel, Sleman, 55552 Koordinat: 7°37'59,02" LS	1 2 3 4 5	Blumbang Trumpon Dermo Kembang Kantongan A	68	34	6,13	6.598

KODE	NAMA WILAYAH ADMINISTRASI						JUMLAH		LUAS WILAYAH (Km ²)	JUMLAH PENDUDUK (Jiwa)
	KECAMATAN		DESA		PEDUKUHAN		RT	RW		
				110°20'36,56" BT Nama Kepala Desa: Drs. Bambang Purasto HP. 081328847005	6 7 8 9 10 11 12 13 14 15 16 17	Kantongan B Sokotegal Soko Wetan Sokobinangun Sokomartani Bening Donojayan Gondang Legi Bangunrejo Sono Kulon Sono Wetan Canggal				
34.04.15	15	TURI Alamat: Jl.Turi-Tempel Km. 2, Wonokerto, Turi, Sleman, 55551 Telp. (0274) 7492133 Koordinat: 7°39'6,78" LS 110°22'11,40" BT Nama Camat: Drs. Abdul Haris S. HP. 081329276816					276	119	43,09	37.013
34.04.15.2001			1	BANGUNKERTO Alamat: Jl. Turi- Tempel Km. 3, Bangunkarto, Turi, Sleman, 55551 Telp. 08882743919 Koordinat: 7°39'10,28" LS 110°21'24,26" BT	1 2 3 4 5 6 7 8	Wonosari Gadung Ganggong Bangunsari Kendal Jurugan Kawedan Karangwuni	64	29	7,03	9.216

KODE	NAMA WILAYAH ADMINISTRASI						JUMLAH		LUAS WILAYAH	JUMLAH PENDUDUK
	KECAMATAN		DESA		PEDUKUHAN		RT	RW	(Km ²)	(Jiwa)
				Nama Kepala Desa: Anas Makruf HP. 08122968256	9 10 11 12	Bangunharjo Ngentak Kelor Rejodadi				
34.04.15.2002			2	DONOKERTO Alamat: Karanganyar, Donokerto, Turi, Sleman, 55551 Telp. (0274) 896704 Koordinat: 7°39'14,75" LS 110°22'45,69" BT Nama Kepala Desa: Waluyo Jati, ST. HP. 08180433113	1 2 3 4 5 6 7 8 9 10 11 12 13 14 15 16	Surodadi Kidul Karanganyar Randusongo Gabugan Dukuh Angin-Angin Gondang Jomboran Kenaruhan Gading Kulon Gading Wetan Klegung Turi Ngemplak Balong Bandara	74	34	7,41	9.208
34.04.15.2003			3	GIRIKERTO Alamat: Soprayan, Girikerto, Turi, Sleman, 55551 Telp. 08882744660 Koordinat: 07°37'27.12" LS 110°23'28.58" BT Nama Kepala Desa: Sumaryanta, SH.	1 2 3 4 5 6 7 8 9 10	Ngandong Nganggring Kloposawit Kemirikebo Sokorejo Pancoh Nangsri Mincon Babadan Glagahombo	65	27	13,07	8.180

KODE	NAMA WILAYAH ADMINISTRASI						JUMLAH		LUAS WILAYAH (Km ²)	JUMLAH PENDUDUK (Jiwa)
	KECAMATAN		DESA		PEDUKUHAN		RT	RW		
				HP. 08882744660	11 12 13	Somohitan Sorodadi Lor Karanggawang				
34.04.15.2004			4	WONOKERTO Alamat: Imorejo, Wonokerto, Turi, Sleman, 55551 Telp. (0274) 7495721 Koordinat: 7°37'14,30" LS 110°22'57,76" BT Nama Kepala Desa: Tomon Haryo Wirosobo HP. 081804046530	1 2 3 4 5 6 7 8 9 10 11 12 13	Tunggularum Gondoarum Sempu Banjarsari Imorejo Manggungsari Jambusari Sidosari Kembang Pojoek Kopen Dadapan Sangurejo	73	29	15,58	10.409
34.04.16	16	PAKEM Alamat: Jl. Cangkringan No. 3, Pakem, Sleman, 55582 Telp. (0274) 895201 Koordinat: 7°40'1,85" LS 110°25'12,29" BT Nama Camat: Suyanto, S.Sos, MM HP. 089621782658					290	113	43,84	37.351
34.04.16.2001			1	PURWOBINANGUN Alamat: Watuadeg, Purwobinangun,	1 2	Turgo Ngepring	74	36	13,48	9.462

KODE	NAMA WILAYAH ADMINISTRASI						JUMLAH		LUAS WILAYAH	JUMLAH PENDUDUK
	KECAMATAN		DESA		PEDUKUHAN		RT	RW	(Km ²)	(Jiwa)
				Pakem, Sleman, 55582 Telp. (0274) 896920 Koordinat: 7°38'56,89" LS 110°23'32,10" BT Nama Kepala Desa: R. Heri Suasana HP. 081226271609	3 4 5 6 7 8 9 10 11 12 13 14 15 16	Kemiri Ngelosari Tawangrejo Wringin Potro Watudeg Jamblangan Beneran Bunder Kardangan Gatep Karanggeneng Kadilobo Sembung				
34.04.16.2002			2	CANDIBINANGUN Alamat: Jl. Pakem-Turi Km. 2, Nepen, Candibinangun, Pakem, Sleman, 55582 Telp. (0274) 896151 Koordinat: 7°39'32,24" LS 110°24'15,11" BT Nama Kepala Desa: Sismantoro, SH. HP. 081313879770	1 2 3 4 5 6 7 8 9 10 11 12	Bulus I Bulus II Kembangan Samberembe Pakisaji Pagerjurang Baratan Nepen Kumendung Cemoroharjo Kemput Potrowangsan	53	25	6,36	6.506
34.04.16.2003			3	HARJOBINANGUN Alamat: Pojok, Harjobinangun, Pakem, Sleman, 55582 Telp. (0274) 897378	1 2 3 4	Jurangjero Trojayan Blembem Lor Ngelo	52	24	5,52	6.018

KODE	NAMA WILAYAH ADMINISTRASI						JUMLAH		LUAS WILAYAH (Km ²)	JUMLAH PENDUDUK (Jiwa)
	KECAMATAN		DESA		PEDUKUHAN		RT	RW		
				Koordinat: 7°40'7,89" LS 110°24'40,57" BT Nama Kepala Desa: Fajar Akbar K, SE., M.Si. HP. 08156870134	5 6 7 8 9 10 11	Blembem Kidul Cepit Pojok Kaliwanglu Kulon Kaliwanglu Wetan Turgogede Penen				
34.04.16.2004			4	PAKEMBINANGUN Alamat: Duwetsari, Pakembinangun, Pakem, Sleman, 55582 Telp. (0274) 895530 Koordinat: 7°39'32,47" LS 110°25'19,52" BT Nama Kepala Desa: Suranto, PS. HP. 081227874149	1 2 3 4 5 6 7 8 9 10	Purwodadi Sambi Kertodadi Paraksari Sempu Demen Duwetsari Pakemgede Pakemtegal Sukunan	47	0	4,18	6.490
34.04.16.2005			5	HARGOBINANGUN Alamat: Jl. Kaliurang Km 9.5, Sawungan, Hargobinangun, Pakem, Sleman, 55582 Telp. (0274) 895145 Koordinat: 7°38'22.96" LS 110°25'32.62" BT Nama Kepala Desa: Drs. Rushartadi HP. 085878778834	1 2 3 4 5 6 7 8 9 10 11 12	Jetisan Sawungan Purworejo Banteng Boyong Ngipiksari Kaliurang Timur Kaliurang Barat Pandanpuro Randu Tanen Wonorejo	64	28	14,3	8.875

KODE	NAMA WILAYAH ADMINISTRASI					JUMLAH		LUAS WILAYAH (Km ²)	JUMLAH PENDUDUK (Jiwa)	
	KECAMATAN	DESA	PEDUKUHAN			RT	RW			
34.04.17	17	CANGKRINGAN Alamat: Jl.Cangkringan, Argomulyo, Cangkringan, Sleman, 55583 Telp. (0274) 588019 Koordinat: 7°39'31,76" LS 110°27'21,08" BT Nama Camat: Mustadi, S.Sos, MM. HP. 085879994441					307	151	47,99	31.106
34.04.17.2001			1	ARGOMULYO Alamat: Bronggang, Argomulyo, Cangkringan, Sleman, 55583 Koordinat: 7°39'34,17" LS 110°27'22,92" BT Nama Kepala Desa: Dardjono HP. 08122957929	1 2 3 4 5 6 7 8 9 10 11 12 13 14 15 16 17 18 19 20	Randusari Kuwang Panggung Kliwang Teplok Kebur Lor Kebur Kidu Sewon Brongkol Cangkringan Jaranan Karanglo Jetis Suruh Bakalan Gadingan Cawisan Banaran Dliring Kauman Jiwan	91	44	8,47	7.811

KODE	NAMA WILAYAH ADMINISTRASI					JUMLAH		LUAS WILAYAH (Km ²)	JUMLAH PENDUDUK (Jiwa)	
	KECAMATAN		DESA		PEDUKUHAN		RT			RW
					21 22	Gayam Mudal				
34.04.17.2002			2	WUKIRSARI Alamat: Kiyaran, Wukirsari, Cangkringan, Sleman, 55583 Telp. (0274) 897114 Koordinat: 7°39'28,25" LS 110°26'37,66" BT Nama Kepala Desa: Fuad Jauhari Ludfi HP. 081226919935	1 2 3 4 5 6 7 8 9 10 11 12 13 14 15 16 17 18 19 20 21 22 23 24	Karangpakis Glagahweru Pusmalang Sruni Sintokan Rejosari Sempon Ngemplak Kiyaran Sembungan Tanjung Bedoyo Kregan Plupuh Salam Krajan Selorejo Cakran Duwet Gungan Ngepringan Gondang Bulaksalak Surodadi Cangcangan	102	51	14,56	10.713
34.04.17.2003			3	GLAGAHARJO Alamat: Banjarsari, Glagaharjo, Cangkringan, Sleman,	1 2 3	Besalen Banjarsari Ngancar	41	20	7,95	4.000

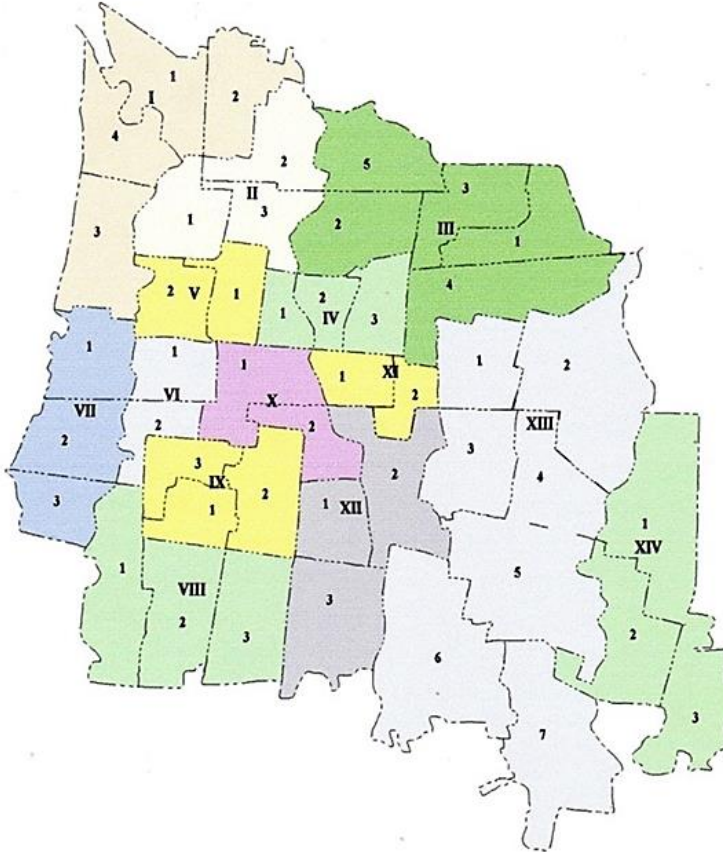
KODE	NAMA WILAYAH ADMINISTRASI						JUMLAH		LUAS WILAYAH	JUMLAH PENDUDUK
	KECAMATAN		DESA		PEDUKUHAN		RT	RW	(Km ²)	(Jiwa)
				55583 Telp. (0274) 7408301 Koordinat: 7°38'53,00" LS 110°28'6,09" BT Nama Kepala Desa: Suroto HP. 085729415555	4 5 6 7 8 9 10	Glagahmalang Jetis Sumur Gading Singlar Srunen Kalitengah Kidul Kalitengah Lor				
34.04.17.2004			4	KEPUHARJO Alamat: Batur, Kepuharjo, Cangkringan, Sleman, 55583 Koordinat: 7°37'30,54" LS 110°27'9,35" BT Nama Kepala Desa: Heri Suprpto HP. 081328762813	1 2 3 4 5 6 7 8	Kaliadem Jambu Petung Kopeng Batur Pangerjurang Kepuh Manggong	33	16	8,75	3.396
34.04.17.2005			5	UMBULHARJO Alamat: Karanggeneng, Umbulharjo, Cangkringan, Sleman, 55583 Telp. (0274) 898182 Koordinat: 7°37'32,93" LS 110°25'59,40" BT	1 2 3 4 5 6 7 8 9	Pelemari Pangukrejo Gondang Balong Gambretan Plosorejo Plosokerep Karanggeneng Pentingsari	40	20	8,26	5.186

KODE	NAMA WILAYAH ADMINISTRASI					JUMLAH		LUAS WILAYAH (Km ²)	JUMLAH PENDUDUK (Jiwa)	
	KECAMATAN		DESA		PEDUKUHAN		RT			RW
			Nama Kepala Desa: Suyatmi HP. 085643977835							
Jumlah	17 Kecamatan		86 Desa		1.212 Pedukuhan		7.480	2.960	574,82	1.063.938

KODE DAN DATA WILAYAH ADMINISTRASI PEMERINTAHAN DAERAH ISTIMEWA YOGYAKARTA

NAMA KOTA : YOGYAKARTA
KODE WILAYAH : 34.71
ALAMAT : Jl. Kenari No. 56 Yogyakarta, Kode Pos 55165
NOMOR TELEPON : (0274) 515865, 562682 Fax. (0274) 520332

PEMBAGIAN DAERAH ADMINISTRASI KOTA YOGYAKARTA



I. KECAMATAN TEGALREJO :

1. Kelurahan Kricak
2. Kelurahan Karangwaru
3. Kelurahan Tegalrejo
4. Kelurahan Bener

II. KECAMATAN JETIS :

1. Kelurahan Bumijo
2. Kelurahan Cokrodiningratan
3. Kelurahan Gowongan

III. KECAMATAN GONDOKUSUMAN :

1. Kelurahan Demangan
2. Kelurahan Kotabaru
3. Kelurahan Klitren
4. Kelurahan Baciro
5. Kelurahan Terban

IV. KECAMATAN DANUREJAN :

1. Kelurahan Suryatmajan
2. Kelurahan Tegalpanggung
3. Kelurahan Bausasran

V. KECAMATAN GEDONGTENGEN :

1. Kelurahan Sosromenduran
2. Kelurahan Pringgokusuman

VI. KECAMATAN NGAMPILAN :

1. Kelurahan Ngampilan
2. Kelurahan Notoprajan

VII. KECAMATAN WIROBRAJAN :

1. Kelurahan Pakuncen
2. Kelurahan Wirobrajan
3. Kelurahan Patangpuluhan

VIII. KECAMATAN MANTRIJERON :

1. Kelurahan Gedongkiwo
2. Kelurahan Suryodiningratan
3. Kelurahan Mantrijeron

IX. KECAMATAN KRATON :

1. Kelurahan Patehan
2. Kelurahan Panembahan
3. Kelurahan Kadipaten

X. KECAMATAN GONDOMANAN :

1. Kelurahan Ngupasan
2. Kelurahan Prawirodirjan

XI. KECAMATAN PAKUALAMAN :

1. Kelurahan Purwokinanti
2. Kelurahan Gunungketur

XII. KECAMATAN MERGANGSARI :

1. Kelurahan Keparakan
2. Kelurahan Wirogunan
3. Kelurahan Brontokusuman

XIII. KECAMATAN UMBULHARJO :

1. Kelurahan Semaki
2. Kelurahan Muja Muju
3. Kelurahan Tahunan
4. Kelurahan Warungboto
5. Kelurahan Pandeyan
6. Kelurahan Sorosutan
7. Kelurahan Giwangan

XIV. KECAMATAN KOTAGEDE :

1. Kelurahan Rejowinangun
2. Kelurahan Ponggan
3. Kelurahan Purbayan

KODE	NAMA WILAYAH ADMINISTRASI				JUMLAH		LUAS WILAYAH	JUMLAH PENDUDUK		
	KECAMATAN	KELURAHAN	KAMPUNG		RT	RW	(Km ²)	(Jiwa)		
34.71.01	1	TEGALREJO Alamat: Jl. Tompeyan TR III/219, Yogyakarta, 55244 Telp. (0274) 515781 Email: tr@jogjakota.go.id Koordinat: 110°21'20.78" T 07°46'58.56" S Nama Camat: Drs. Raden Ryanto Tri Noegroho. HP. 081228021191				190	46	2,91	37.194	
34.71.01.1001			1	KRICAk Alamat: Jl. Jatimulyo TR I/666, Yogyakarta, 55242 Telp. (0274) 548244 Email: kricak@jogjakota.go.id Koordinat: 110°21'34.30" T 07°46'27.67" S Nama Lurah: Mohammad Ikhwan Pribadi,S.IP. HP. 085292292369	1 2 3	Jatimulyo Kricak Kidul Bangunrejo	61	13	0,82	13.201
34.71.01.1002			2	KARANGWARU Alamat: Karangwaru Lor TR II/206, Yogyakarta, 55241 Telp. (0274) 556554 Email: karangwaru@jogjakota.go.id	1 2 3 4 5	Karangwaru Lor Blunyahrejo Petinggen Bangirejo Karangwaru Kidul	56	14	0,7	9.828

KODE	NAMA WILAYAH ADMINISTRASI				JUMLAH		LUAS WILAYAH	JUMLAH PENDUDUK	
	KECAMATAN		KELURAHAN	KAMPUNG		RT	RW	(Km ²)	(Jiwa)
			Koordinat: 110°21'52.64" T 07°46'20.39" S Nama Lurah: Sulasmi, S.IP. HP. 081390372146						
34.71.01.1003			3 TEGALREJO Alamat: Jl. Wiratama No. 6, Yogyakarta, 55244 Telp. (0274) 620318 Email: tegalrejo@jogjakota.go.id Koordinat: 110°21'09.26" T 07°47'32.71" S Nama Lurah: Juwairiyah, S.IP., M.Si. HP. 089514278958	1 Tompeyan 2 Tegalrejo 3 Demakan 4 Sudagaran	47	12	0,82	9.221	
34.71.01.1004			4 BENER Alamat: Jl. Bener No. 48, Yogyakarta, 55243 Telp. (0274) 547892 Email: bener@jogjakota.go.id Koordinat: 110°21'12.68" T 07°46'36.10" S Nama Lurah: Ismu Yunarka, SE. HP. 08164262572	1 Bener 2 Sidomulyo	26	7	0,58	4.944	

KODE	NAMA WILAYAH ADMINISTRASI				JUMLAH		LUAS WILAYAH	JUMLAH PENDUDUK		
	KECAMATAN		KELURAHAN		KAMPUNG		(Km ²)	(Jiwa)		
34.71.02	2	JETIS Alamat: Jl. P. Diponegoro No. 91, Yogyakarta, 55231 Telp. (0274) 515788 Email: jt@jogjakota.go.id Koordinat: 110°21'44.16" T 07°46'59.53" S Nama Camat: Drs. Sumargandi, M.Si. HP. 081328863086					166	37	1,72	27.312
34.71.02.1001			1	BUMIJO Alamat: Jl. Tentara Zeni Pelajar No. 8, Yogyakarta, 55231 Telp. (0274) 548948 Email: bumijo@jogjakota.go.id Koordinat: 110°21'31.85" T 07°47'11.17" S Nama Lurah: Drs. Leonard Hutapea HP. 087839171033	1 2 3	Pingit Bumijo Badran	57	13	0,59	10.348
34.71.02.1002			2	COKRODININGRATAN Alamat: Cokrodiningratan JT II/129, Yogyakarta, 55233 Telp. (0274) 517609 Email: cokrodiningratan@jogjakota. go.id	1 2 3	Cokrokusuman Cokridiningratan Jetisharjo	57	11	0,66	8.911

KODE	NAMA WILAYAH ADMINISTRASI				JUMLAH		LUAS WILAYAH	JUMLAH PENDUDUK	
	KECAMATAN		KELURAHAN	KAMPUNG		RT	RW	(Km ²)	(Jiwa)
			Koordinat: 110°21'59.68" T 07°46'48.22" S Nama Lurah: Narotama, S.STP. M.Si. HP. 087715454234						
34.71.02.1003		3	GOWONGAN Alamat: Gowongan Lor Penumping JT III/210, Yogyakarta, 55232 Telp. (0274) 547318 Email: gowongan@jogjakota.go.id Koordinat: 110°21'54.57" T 07°47'04.55" S Nama Lurah: Drs. Gunawan Wibisono HP. 081227722239	1 Penumping 2 Gowongan 3 Jogoyudan	52	13	0,47	8.053	
34.71.03	3	GONDOKUSUMAN Alamat: Jl. Munggur No. 32, Yogyakarta, 55221 Telp. (0274) 520234 Email: gk@jogjakota.go.id Koordinat: 110°23'14.76" T 07°47'13.46" S Nama Camat: Guritno, AP. HP. 08122748098			272	65	3,97	42.516	

KODE	NAMA WILAYAH ADMINISTRASI					JUMLAH		LUAS WILAYAH	JUMLAH PENDUDUK
	KECAMATAN	KELOMPOK	KELURAHAN	KAMPUNG	RT	RW	(Km ²)	(Jiwa)	
34.71.03.1001			1 DEMANGAN Alamat: Jl. Munggur Gg. Srikandi No. 32, Yogyakarta, 55221 Telp. (0274) 547178 Email: demangan@jogjakota.go.id Koordinat: 110°23'21.09" T 07°47'10.33" S Nama Lurah: Sunu Sari Husada, S.IP. HP. 08978478678	1 Demangan 2 Sapen 3 Pengok	44	12	0,74	8.710	
34.71.03.1002			2 KOTABARU Alamat: Jl. Juwadi No. 29, Yogyakarta, 55224 Telp. (0274) 520037 Email: kotabaru@jogjakota.go.id Koordinat: 110°22'39.22" T 07°47'10.91" S Nama Lurah: Supardi, SH. HP. 087738090047	1 Kotabaru	20	4	0,71	2.746	
34.71.03.1003			3 KLITREN Alamat: Kepuh Jl. Mangga No. 11, Yogyakarta, 55222 Telp. (0274) 565360 Email: klitren@jogjakota.go.id	1 Klitren Lor 2 Iromejan 3 Kepuh	63	16	0,68	9.567	

KODE	NAMA WILAYAH ADMINISTRASI					JUMLAH		LUAS WILAYAH	JUMLAH PENDUDUK
	KECAMATAN		KELURAHAN		KAMPUNG	RT	RW	(Km ²)	(Jiwa)
				Koordinat: 110°23'12.23" T 07°46'53.76" S Nama Lurah: Akhmad Zainuri, S.Sos. HP. 082143961622					
34.71.03.1004			4	BACIRO Alamat: Gg. Mawar II Baciro, Yogyakarta, 55225 Telp. (0274) 521738 Email: baciro@jogjakota.go.id Koordinat: 110°23'07.07" T 07°47'31.57" S Nama Lurah: Sulasmi, S.IP., M.Si. HP. 081578049063	1 Mangkukusuman 2 Danukusuman 3 Pengok Kidul 4 Baciro 5 Baciro Sanggrahan 6 Gendeng	87	21	1,03	12.306
34.71.03.1005			5	TERBAN Alamat: Jl. Cik Ditiro Gg. Puntodewo GK V/274 Terban, Yogyakarta, 55223 Telp. (0274) 550191 Email: terban@jogjakota.go.id Koordinat: 110°22'29.10" T 07°46'46.56" S Nama Lurah: Anif Luhur Kurniawan, S.IP. HP. 08164891605	1 Terban 2 Sagan 3 Purbonegaran 4 Resonegaran	58	12	0,80	9.187

KODE	NAMA WILAYAH ADMINISTRASI					JUMLAH		LUAS WILAYAH	JUMLAH PENDUDUK
	KECAMATAN	KELURAHAN		KAMPUNG		RT	RW	(Km ²)	(Jiwa)
34.71.04	4	DANUREJAN Alamat: Jl. Hayam Wuruk No. 18, Yogyakarta, 55211 Telp. (0274) 515789 Email: dn@jogjakota.go.id Koordinat: 110°22'23.35" T 07°47'39.34" S Nama Camat: Drs. Antariksa Agus Purnama, M.Si. HP. 08122790646						1,1	21.233
34.71.04.1001			1	SURYATMAJAN Alamat: Jl. Mataram No. 68, Yogyakarta, 55213 Telp. (0274) 7117251 Email: suryatmajan@jogjakota.go.id Koordinat: 110°22'04.04" T 07°47'36.43" S Nama Lurah: Ari Suryani, SP HP. 08122732731	1 Ledok Macanan 2 Gemblakan Atas 3 Sosrokusuman 4 Gemblakan Bawah 5 Suryatmajan 6 Cokrodirjan			0,28	4.648
34.71.04.1002			2	TEGALPANGGUNG Alamat: Jl. Tukangan No. 51-A, Yogyakarta, 55212 Telp. (0274) 586952 Email: tegalpanggung@jogjakota.go.id	1 Ledok Tukangan 2 Tukangan 3 Tegalkemuning 4 Tegalpanggung 5 Juminahan			0,35	9.212

KODE	NAMA WILAYAH ADMINISTRASI					JUMLAH		LUAS WILAYAH	JUMLAH PENDUDUK
	KECAMATAN		KELURAHAN		KAMPUNG	RT	RW	(Km ²)	(Jiwa)
				Koordinat: 110°22'21.56" T 07°47'26.41" S Nama Lurah: Desy Indriastuti, S.STP., M.Si. HP. 08977200486					
34.71.04.1003			3	BAUSASRAN Alamat: Bausasran DN III/ 750, Yogyakarta, 55211 Telp. (0274) 544717 Email : bausasran@jogjakota.go.id Koordinat: 110°22'29.43" T 07°47'44.83" S Nama Lurah: Kartiko Utomo, B.Sc. HP. 089502634566	1 Tegal Lempuyangan 2 Lempuyangan 3 Macanan 4 Ronodigdayan 5 Bausasran	49	12	0,47	7.373
34.71.05	5	GEDONGTENGEN Alamat: Jl. Jlagran Lor No. 52, Yogyakarta, 55271 Telp. (0274) 515787 Email: gt@jogjakota.go.id Koordinat: 110°21'31.95" T 07°47'21.14" S Nama Camat: Taokhid, S.IP., M.Si. HP. 081328828108				138	36	0,96	20.117

KODE	NAMA WILAYAH ADMINISTRASI					JUMLAH		LUAS WILAYAH	JUMLAH PENDUDUK
	KECAMATAN	KELOMPOK	KELURAHAN	KAMPUNG	RT	RW	(Km ²)	(Jiwa)	
34.71.05.1001		1	SOSROMENDURAN Alamat: Jl. Sosrowijayan No. 21, Yogyakarta, 55271 Telp. (0274) 547117 Email: sosromenduran@jogjakota.go.id Koordinat: 110°21'52.54" T 07°47'30.48" S Nama Lurah: Dra. Ertiana Erna Hendrayani HP. 087839302323	1 Sitisewu 2 Sosrowijayan Wetan 3 Sosrowijayan Kulon 4 Sosrodipuran 5 Sosromenduran 6 Pajeksan 7 Jogonegaran	54	14	0,5	7.615	
34.71.05.1002		2	PRINGGOKUSUMAN Alamat: Jl. Letjen Soeprpto No. 121 A, Yogyakarta, 55271 Telp. (0274) 547319 Email: pringgokusuman@jogjakota.go.id Koordinat: 110°21'25.38" T 07°47'33.34" S Nama Lurah: Eni Purwati, S.STP., M.Si. HP. 08156800521	1 Jlagran 2 Pringgokusuman 3 Gandekan Lor 4 Kemetiran Lor 5 Kemetiran Kidul 6 Sutodirjan 7 Notoyudan	84	22	0,46	12.502	
34.71.06	6		NGAMPILAN Alamat: Jl. KH. Wachid Hasyim No. 12, Yogyakarta, 55262 Telp. (0274) 376984		120	21	0,82	18.591	

KODE	NAMA WILAYAH ADMINISTRASI				JUMLAH		LUAS WILAYAH	JUMLAH PENDUDUK
	KECAMATAN	KELURAHAN	KAMPUNG	RT	RW	(Km ²)	(Jiwa)	
	Email : ng@jogjakota.go.id Koordinat: 110°21'21.40" T 07°48'21.98" S Nama Camat: Drs. Ananto Wibowo HP. 08989553630							
34.71.06.1001		1 NGAMPILAN Alamat: Purwodiningratan NG. I/922 Yogyakarta, 55261 Telp. (0274) 551328 Email: ngampilan@jogjakota.go.id Koordinat: 110°21'29.18" T 07°48'02.43" S Nama Lurah: Agus Jaka Haryana HP. 081578702560	1 Ngampilan 2 Pathuk 3 Purwodiningratan 4 Ngadiwinatan	70	13	0,45	10.408	
34.71.06.1002		2 NOTOPRAJAN Alamat: Jl. KH. Wachid Hasyim No. 4, Yogyakarta, 55262 Telp. (0274) 450864 Email: notoprajan@jogjakota.go.id Koordinat: 110°21'21.56" T 07°48'16.70" S	1 Serangan 2 Notoprajan 3 Suronatan	50	8	0,37	8.183	

KODE	NAMA WILAYAH ADMINISTRASI				JUMLAH		LUAS WILAYAH	JUMLAH PENDUDUK	
	KECAMATAN	KELURAHAN	KAMPUNG	RT	RW	(Km ²)	(Jiwa)		
			Nama Lurah: Wasito HP. 087838659230						
34.71.07	7	WIROBRAJAN Alamat: Jl. Bugisan Gg. Dorodasih No. 16, Yogyakarta, 55251 Telp. (0274) 375794 Email: wb@jogjakota.go.id Koordinat: 110°20'53.11" T 07°48'38.76" S Nama Camat: Drs. Rumpis Trimintarta HP. 087738230505				165	34	1.77	27.903
34.71.07.1001			1 PAKUNCEN Alamat: Jl. Tegalmulyo No. 17, Yogyakarta, 55253 Telp. (0274) 619122 Email: pakuncen@jogjakota.go.id Koordinat: 110°21'07.57" T 07°47'36.74" S Nama Lurah: Riyan Wulandari, S.STP. HP. 081328081567	1 2 3 4	Tegalmulyo Kuncen Gampingan Singosaren	56	12	0,65	10.857
34.71.07.1002			2 WIROBRAJAN Alamat: Jl. Kresno No. 1, Yogyakarta, 55252 Telp. (0274) 378193	1 2	Ketanggungan Wirobrajan	58	12	0,67	9.380

KODE	NAMA WILAYAH ADMINISTRASI				JUMLAH		LUAS WILAYAH	JUMLAH PENDUDUK	
	KECAMATAN		KELURAHAN	KAMPUNG	RT	RW	(Km ²)	(Jiwa)	
			Email: wirobrajan@jogjakota.go.id Koordinat: 110°21'12.52" T 07°48'17.68" S Nama Lurah: Neny Hidayati, SH. HP. 082126131387						
34.71.07.1003		3	PATANGPULUHAN Alamat: Patangpuluhan WB III/436, Yogyakarta, 55251 Telp. (0274) 386006 Email: patangpuluhan@jogjakota.go.id Koordinat: 110°20'52.36" T 07°48'37.98" S Nama Lurah: Sigit Hartobudiyono, SE. HP. 085643806788	1 2	Patangpuluhan Sindurejan	51	10	0,44	7.666
34.71.08	8	MANTRIJERON Alamat: Jl. DI Panjaitan No. 84 Yogyakarta, 55141 Telp. (0274) 375793 Email: mj@jogjakota.go.id Koordinat: 110°21'41.48" T 07°49'14.90" S Nama Camat: Subarjilan, S.IP., M.Si. HP. 085327541341				231	55	2,61	35.475

KODE	NAMA WILAYAH ADMINISTRASI					JUMLAH		LUAS WILAYAH	JUMLAH PENDUDUK
	KECAMATAN	KELOMPOK	KELURAHAN	KAMPUNG	RT	RW	(Km ²)	(Jiwa)	
34.71.08.1001		1	GEDONGKIWO Alamat: Dukuh Tawangsari, Gedongkiwo, Yogyakarta, 55142 Telp. (0274) 387757 Email: gedongkiwo@jogjakota.go.id Koordinat: 110°21'16.12" T 07°49'08.87" S Nama Lurah: Enny Sutaryati, SH.,MM. HP. 081397831890	1 Suryowijayan 2 Gedongkiwo 3 Dukuh	86	18	0,9	14.074	
34.71.08.1002		2	SURYODININGRATAN Alamat: Suryodiningratan MJ II/859, Yogyakarta, 55141 Telp. (0274) 384304 Email: suryodiningratan@jogjakota.go.id Koordinat: 110°21'35.96" T 07°49'12.01" S Nama Lurah: Drs. Waris Sumarwoto HP. 081328064736	1 Pugeran 2 Kumendaman 3 Suryodiningratan 4 Minggiran	70	17	0,85	11.205	
34.71.08.1003		3	MANTRIJERON Alamat: Jogokariyan MJ III/493, Yogyakarta, 55143	1 Ngadinegaran 2 Mangkuyudan 3 Jogokariyan	75	20	0,86	10.196	

KODE	NAMA WILAYAH ADMINISTRASI				JUMLAH		LUAS WILAYAH	JUMLAH PENDUDUK	
	KECAMATAN	KELURAHAN	KAMPUNG	RT	RW	(Km ²)	(Jiwa)		
			Telp. (0274) 387182 Email: mantrijeron@jogjakota.go.id Koordinat: 110°21'52.95" T 07°49'24.78" S Nama Lurah: Suranto Waluyo,S.IP., M.Si. HP. 081328709436	4 5	Mantrijeron Danunegaran				
34.71.09	9	KRATON Alamat: Jl. Rotowijayan No. 1, Yogyakarta, 55132 Telp. (0274) 376795 Email: kt@jogjakota.go.id Koordinat: 110°21'46.23" T 07°48'21.76" S Nama Camat: Drs. Sungkawa Widodo Mujiyatna. HP. 081931782111				175	43	1,4	22.046
34.71.09.1001		1	PATEHAN Alamat: Jl. Nagan Lor No. 8A, Yogyakarta, 55133 Telp. (0274) 389574 Email: patehan@jogjakota.go.id Koordinat: 110°21'33.12" T 07°48'41.82" S	1 2 3 4	Ngadisuryan Patehan Nagan Taman	44	10	0,4	5.923

KODE	NAMA WILAYAH ADMINISTRASI					JUMLAH		LUAS WILAYAH	JUMLAH PENDUDUK
	KECAMATAN	KECELURAHAN	KAMPUNG	RT	RW	(Km ²)	(Jiwa)		
			Nama Lurah: Ngajiyemi HP. 0818264968						
34.71.09.1002		2	PANEMBAHAN Alamat: Jl. Gamelan No. 11, Yogyakarta, 55131 Telp. (0274) 413839 Email: panembahan@jogjakota.go.id Koordinat: 110°21'58.96" T 07°48'41.49" S Nama Lurah: Purnama, SE. HP. 08157972133	1 2 3 4 5	Langenastran Gamelan Suryoputran Panembahan Mangunnegaran	78	18	0,66	9.256
34.71.09.1003		3	KADIPATEN Alamat: Dalem Mangkubumen KT II/372, Yogyakarta, 55132 Telp. (0274) 419640 Email: kadipaten@jogjakota.go.id Koordinat: 110°21'28.10" T 07°48'28.75" S Nama Lurah: Sri Ernawati HP. 085727668610	1 2 3 4	Kadipaten Kidul Kadipaten Kulon Kadipaten Wetan Ngasem	53	15	0,34	6.867
34.71.10	10	GANDOMANAN Alamat : Jl. Ibu Ruswo No 3A, Yogyakarta, 55121				110	31	1.12	15.074

KODE	NAMA WILAYAH ADMINISTRASI				JUMLAH		LUAS WILAYAH	JUMLAH PENDUDUK
	KECAMATAN	KELURAHAN	KAMPUNG	RT	RW	(Km ²)	(Jiwa)	
	Telp. (0274) 376783 Email: gm@jogjakota.go.id Koordinat: 110°21'57.76" T 07°48'11.13" S Nama Camat: Agus Arif Nugroho, S.STP. HP. 081392544565							
34.71.10.1001		1 NGUPASAN Alamat: Ratmakan GM I/622, Yogyakarta, 55122 Telp. (0274) 541540 Email: ngupasan@jogjakota.go.id Koordinat: 110°22'13.03" T 07°48'01.09" S Nama Lurah: Ednariana Chrisvitawati, S.Sos, MM. HP. 085641595859	1 Ngupasan 2 Ketandan 3 Ratmakan 4 Kauman	49	13	0,67	5.709	
34.71.10.1002		2 PRAWIRODIRJAN Alamat: Jl. Ireda No. 39, Yogyakarta, 55121 Telp. (0274) 419714 Email: prawirodirjan@jogjakota.go.id Koordinat: 110°22'17.39" T 07°48'28.36" S	1 Yudonegaran 2 Sayidan 3 Prawirodirjan	61	18	0,63	9.365	

KODE	NAMA WILAYAH ADMINISTRASI				JUMLAH		LUAS WILAYAH (Km ²)	JUMLAH PENDUDUK (Jiwa)	
	KECAMATAN		KELURAHAN		RT	RW			
			Nama Lurah: Rusdi Haryanto,S.AP. HP. 082335985335						
34.71.11	11	PAKUALAMAN Alamat: Jl. Sultan Agung No.133, Yogyakarta, 55111 Telp. (0274) 515791 Email : pa@jogjakota.go.id Koordinat: 110°22'48.56" T 07°48'05.68" S Nama Camat: Rini Rahmawati, S.IP., M.IP. HP. 081328039474				83	19	0,63	10.786
34.71.11.1001			1 PURWOKINANTI Alamat: Jl. Harjowinatan No. 19, Yogyakarta, 55112 Telp. (0274) 544661 Email: purwokinanti@jogjakota.go.id Koordinat: 110°22'30.46" T 07°47'56.41" S Nama Lurah: Agus Joko Mulyono, S.IP., M.Si. HP. 081904230274	1 2 3 4	Jagalan Ledoksari Jagalan Beji Purwokinanti Kepatihan	47	10	0,33	6.252
34.71.11.1002			2 GUNUNGKETUR Alamat: Jl. Jayaningprangan No.10, Yogyakarta, 55111 Telp. (0274) 546412	1 2 3	Gunungketur Margoyasan Kauman	36	9	0,3	4.534

KODE	NAMA WILAYAH ADMINISTRASI				JUMLAH		LUAS WILAYAH	JUMLAH PENDUDUK	
	KECAMATAN	KELURAHAN	KAMPUNG	RT	RW	(Km ²)	(Jiwa)		
			Email: gunungketur@jogjakota.go.id Koordinat: 110°22'40.17" T 07°48'04.46" S Nama Lurah: Lorentius Murwanto. S,Sos. HP. 081222662285						
34.71.12	12	MERANGSAN Alamat: Jl. Sisingamangaraja No. 55, Yogyakarta, 55153 Telp. (0274) 388943 Email: mg@jogjakota.go.id Koordinat: 110°22'24.07" T 07°49'03.76" S Nama Camat: Budi Santosa, S.STP., M.Si. HP. 08122790858				218	60	2,31	32.112
34.71.12.1001		1	KEPARAKAN Alamat: Keparakan Kidul MG I/1279, Yogyakarta, 55152 Telp. (0274) 7114560 Email: keparakan@jogjakota.go.id Koordinat: 110°22'26.08" T 07°48'53.46" S	1 2 3 4	Dipowinatan Pujokusuman Keparakan Lor Keparakan Kidul	58	13	0,53	9.990

KODE	NAMA WILAYAH ADMINISTRASI					JUMLAH		LUAS WILAYAH	JUMLAH PENDUDUK	
	KECAMATAN		KELURAHAN		KAMPUNG	RT	RW	(Km ²)	(Jiwa)	
				Nama Lurah: Rina Budi Prastiwi, S.IP., M.Si. HP. 08170419256						
34.71.12.1002			2	WIROGUNAN Alamat: Mergangsan Kidul MG II/1168, Yogyakarta, 55151 Telp. (0274) 418530 Email: wirogunan@jogjakota.go.id Koordinat: 110°22'32.97" T 07°48'36.88" S Nama Lurah: Anastasia Erwina Siwi Utami, S.IP. HP. 087738380315	1 2 3 4 5 6 7	Bintaran Surokarsan Wirogunan Joyonegaran Mergangsan Lor Nyutran Mergangsan Kidul	76	24	0,85	11.276
34.71.12.1003			3	BRONTOKUSUMAN Alamat: Jl. Sisingamangaraja No. 21, Yogyakarta, 55153 Telp. (0274) 418575 Email: brontokusuman@jogjakota.go.id Koordinat: 110°22'23.57" T 07°48'59.48" S Nama Lurah : Komaru Ma'arif, S.IP. HP. 081328817755	1 2 3 4 5 6	Timuran Brontokusuman Prawirotaman Karangkajen Karanganyar Lowanu	84	23	0,93	10.846

KODE	NAMA WILAYAH ADMINISTRASI					JUMLAH		LUAS WILAYAH	JUMLAH PENDUDUK			
	KECAMATAN	KELURAHAN	KAMPUNG			RT	RW	(Km ²)	(Jiwa)			
34.71.13	13	UMBULHARJO Alamat: Jl. Glagahsari No. 99, Yogyakarta, 55164 Telp. (0274) 375872 Email: uh@jogjakota.go.id Koordinat: 110°23'15.45" T 07°48'35.03" S Nama Camat: Drs. Nur Hidayat, M.Si. HP. 081328314774				343	87	8.11	69.630			
34.71.13.1001		1 SEMAKI Alamat: Jl. Semaki UH l/274, Yogyakarta, 55166 Telp. (0274) 549455 Email: semaki@jogjakota.go.id Koordinat: 110°23'08.74" T 07°47'56.80" S Nama Lurah: Didik Setiadi HP. 081578181441	1	Sanggrahan	2	Semaki Gede	3	Semaki Kulon	34	10	0,66	5.202
34.71.13.1002		2 MUJA MUJU Alamat: Jl. Balirejo No. 31, Yogyakarta, 55165 Telp. (0274) 547560 Email: mujamuju@jogjakota.go.id Koordinat: 110°23'40.48" T	1	Miliran	2	Balirejo	3	Maja Muju	55	12	1,53	10.806

KODE	NAMA WILAYAH ADMINISTRASI			JUMLAH		LUAS WILAYAH	JUMLAH PENDUDUK
	KECAMATAN	KELURAHAN	KAMPUNG	RT	RW	(Km ²)	(Jiwa)
		07°47'47.32" S Nama Lurah: Jemari, SH. HP. 08121572525					
34.71.13.1003		3 TAHUNAN Alamat: Jl. Tuntungan UH III/924, Yogyakarta, 55167 Telp. (0274) 415131 Email: tahunan@jogjakota.go.id Koordinat: 110°22'48.75" T 07°48'24.56" S Nama Lurah: Sugiharti, S.IP. HP. 08122764617	1 Tahunan 2 Celeban 3 Tempel Wirogunan	50	12	0,78	9.134
34.71.13.1004		4 WARUNGBOTO Alamat: Jl. Warungboto No. 601, Yogyakarta, 55164 Telp. (0274) 411284 Email: warungboto@jogjakota.go.id Koordinat: 110°23'26.49" T 07°48'39.06" S Nama Lurah: Muhammad Agus Supratikno, S.Sos. HP. 085729095526	1 Glagah 2 Tegalcatak 3 Warungboto	38	9	0,82	9.086

KODE	NAMA WILAYAH ADMINISTRASI					JUMLAH		LUAS WILAYAH	JUMLAH PENDUDUK
	KECAMATAN	KEKURAHAN	KAMPUNG	RT	RW	(Km ²)	(Jiwa)		
34.71.13.1005		5	PANDEYAN Alamat: Jl. Pandeyan Gg. Mpu Sendok UH V/783, Yogyakarta, 55161 Telp. (0274) 417342 Email: pandeyan@jogjakota.go.id Koordinat: 110°23'10.68" T 07°48'43.30" S Nama Lurah: Sri Suparbiyono, ST. HP. 081328750990	1 2	Pandeyan Gambiran	52	13	1,38	12.161
34.71.13.1006		6	SOROSUTAN Alamat: Nitikan UH VI/236, Yogyakarta, 55162 Telp. (0274) 419627 Email: sorosutan@jogjakota.go.id Koordinat: 110°22'48.68" T 07°49'32.62" S Nama Lurah: Kresno Irianto HP. 087838253939	1 2	Sorosutan Nitikan	70	18	1,68	15.387
34.71.13.1007		7	GIWANGAN Alamat: Jl. Pemukti UH VII/700, Yogyakarta, 55163 Telp. (0274) 411868	1 2 3	Giwangan Ponggalan Mendungan	44	13	1,26	7.854

KODE	NAMA WILAYAH ADMINISTRASI			JUMLAH		LUAS WILAYAH	JUMLAH PENDUDUK		
	KECAMATAN	KELURAHAN	KAMPUNG	RT	RW	(Km ²)	(Jiwa)		
			Email: giwangan@jogjakota.go.id Koordinat: 110°23'32.45" T 07°49'59.54" S Nama Lurah: Anggit Safrudin, A.Md. HP. 0895363251170						
34.71.14	14	KOTAGEDE Alamat: Jl. Nyi Wijadisoro No. 39, Yogyakarta, 55172 Telp. (0274) 375790 Email: kg@jogjakota.go.id Koordinat: 110°23'43.41" T 07°49'04.11" S Nama Camat: Rajwan Taufiq, S.IP., M.Si. HP. 08122773320			164	40	3,07	33.972	
34.71.14.1001		1	REJOWINANGUN Alamat: Jl. Nyi Adisari No. 754, Yogyakarta, 55171 Telp. (0274) 384212 Email: rejowinangun@jogjakota.go.id Koordinat: 110°24'00.14" T 07°48'59.47" S Nama Lurah: Wulan Purwandari, S.STP. HP. 081328217763	1 2 3	Gedongkuning Rejowinangun Pilahan	50	13	1,25	12.612

KODE	NAMA WILAYAH ADMINISTRASI				JUMLAH		LUAS WILAYAH	JUMLAH PENDUDUK
	KECAMATAN	KELOMPOK	KELURAHAN	KAMPUNG	RT	RW	(Km ²)	(Jiwa)
34.71.14.1002		2	PRENGGAN Alamat: Jl. Nyi Pembayun No. 40, Yogyakarta, 55172 Telp. (0274) 452415 Email: prenggan@jogjakota.go.id Koordinat: 110°23'58.77" T 07°49'22.17" S Nama Lurah: Dra.Haryatun HP. 081328786850	1 Tinalan 2 Prenggan 3 Tegalgendu	57	13	0,99	11.203
34.71.14.1003		3	PURBAYAN Alamat: Jl. Kemasan No. 39-A, Yogyakarta, 55173 Telp. (0274) 417010 Email: purbayan@jogjakota.go.id Koordinat: 110°24'05.03" T 07°49'21.08" S Nama Lurah: Drs. Suradi, M.Si. HP. 081391443644	1 Gedongan 2 Basen 3 Alun-alun 4 Purbayan	58	14	0,83	10.157
JUMLAH	14 Kecamatan		45 Kelurahan	170 Kampung	2.534	616	32,50	413.961

LAMPIRAN

JUMLAH PENDUDUK MENURUT JENIS KELAMIN DAERAH ISTIMEWA YOGYAKARTA SEMESTER II TAHUN 2018

NO.	NAMA KOTA/ KABUPATEN	NAMA KECAMATAN	NAMA DESA/KELURAHAN	JUMLAH PENDUDUK MENURUT JENIS KELAMIN		JUMLAH KOMULATIF		
				L	P			
(1)	(2)	(3)	(4)	(5)	(6)	(7)		
I.	KULONPROGO	1. TEMON	1. JANGKARAN	987	985	1.972		
			2. SINDUTAN	1.073	1.153	2.226		
			3. PALIHAN	1.219	1.224	2.443		
			4. GLAGAH	1.540	1.516	3.056		
			5. KALIDENGEN	719	692	1.411		
			6. PLUMBON	1.239	1.226	2.465		
			7. KEDUNDANG	1.186	1.269	2.455		
			8. DEMEN	723	717	1.440		
			9. KULUR	1.402	1.498	2.900		
			10. KALIGINTUNG	873	912	1.785		
			11. TEMON WETAN	781	809	1.590		
			12. TEMON KULON	884	915	1.799		
			13. KEBONREJO	713	745	1.458		
			14. JANTEN	648	667	1.315		
			15. KARANGWULUH	523	564	1.087		
		JUMLAH			14.510	14.892	29.402	
				2. WATES	1. KARANGWUNI	1.750	1.768	3.518
					2. SOGAN	1.040	1.027	2.067
					3. KULWARU	1.433	1.525	2.958
4. NGESTIHARJO	1.797				1.805	3.602		

NO.	NAMA KOTA/ KABUPATEN	NAMA KECAMATAN	NAMA DESA/KELURAHAN	JUMLAH PENDUDUK MENURUT JENIS KELAMIN		JUMLAH KOMULATIF		
				L	P			
(1)	(2)	(3)	(4)	(5)	(6)	(7)		
			5.	BENDUNGAN	3.619	3.640	7.259	
			6.	TRIHARJO	3.785	3.727	7.512	
			7.	GIRIPENI	4.126	4.053	8.179	
			8.	KELURAHAN WATES	7.004	7.227	14.231	
			JUMLAH		24.554	24.772	49.326	
		3.	PANJATAN	1.	GARONGAN	1.869	1.873	3.742
				2.	PLERET	2.479	2.500	4.979
				3.	BUGEL	2.188	2.306	4.494
				4.	KANOMAN	1.044	1.074	2.118
				5.	DEPOK	1.570	1.565	3.135
				6.	BOJONG	2.249	2.199	4.448
				7.	TAYUBAN	1.134	1.256	2.390
				8.	GOTAKAN	1.531	1.600	3.131
				9.	PANJATAN	762	786	1.548
				10.	CERME	1.899	1.910	3.809
				11.	KREMBANGAN	2.679	2.748	5.427
		JUMLAH		19.404	19.817	39.221		
		4.	GALUR	1.	BANARAN	2.802	2.844	5.646
				2.	KRANGGAN	1.280	1.329	2.609
				3.	NOMPOREJO	1.102	1.126	2.228
				4.	KARANGSEWU	4.218	4.256	8.474
				5.	TIRTORAHAYU	3.601	3.665	7.266
6.	PANDOWAN			1.036	1.058	2.094		
7.	BROSOT			2.422	2.469	4.891		
JUMLAH		16.461	16.747	33.208				

NO.	NAMA KOTA/ KABUPATEN	NAMA KECAMATAN	NAMA DESA/KELURAHAN	JUMLAH PENDUDUK MENURUT JENIS KELAMIN		JUMLAH KOMULATIF		
				L	P			
(1)	(2)	(3)	(4)	(5)	(6)	(7)		
		5. LENDAH	1.	WAHYUHARJO	965	1.004	1.969	
			2.	BUMIREJO	4.654	4.701	9.355	
			3.	JATIREJO	3.471	3.626	7.097	
			4.	SIDOREJO	4.043	4.144	8.187	
			5.	GULUREJO	3.774	3.774	7.548	
			6.	NGENTAKREJO	3.725	3.681	7.406	
		JUMLAH				20.632	20.930	41.562
		6. SENTOLO	1.	DEMANGREJO	1.704	1.708	3.412	
			2.	SRIKAYANGAN	2.664	2.691	5.355	
			3.	TUKSONO	4.322	4.271	8.593	
			4.	SALAMREJO	2.822	2.967	5.789	
			5.	SUKORENO	4.315	4.249	8.564	
			6.	KALIAGUNG	3.174	3.172	6.346	
			7.	SENTOLO	4.206	4.385	8.591	
			8.	BANGUNCIPTO	1.922	1.983	3.905	
		JUMLAH				25.129	25.426	50.555
		7. PENGASIH	1.	TAWANGSARI	2.483	2.527	5.010	
			2.	KARANGSARI	5.439	5.567	11.006	
			3.	KEDUNGSARI	2.275	2.406	4.681	
			4.	MARGOSARI	3.067	3.090	6.157	
			5.	PENGASIH	4.917	4.913	9.830	
			6.	SENDANGSARI	4.910	5.088	9.998	
			7.	SIDOMULYO	2.684	2.787	5.471	
		JUMLAH				25.775	26.378	52.153

NO.	NAMA KOTA/ KABUPATEN	NAMA KECAMATAN	NAMA DESA/KELURAHAN	JUMLAH PENDUDUK MENURUT JENIS KELAMIN		JUMLAH KOMULATIF		
				L	P			
(1)	(2)	(3)	(4)	(5)	(6)	(7)		
		8. KOKAP	1.	HARGOMULYO	4.078	4.094	8.172	
			2.	HARGOREJO	4.764	4.924	9.688	
			3.	HARGOWILIS	3.304	3.301	6.605	
			4.	KALIREJO	2.503	2.429	4.932	
			5.	HARGOTIRTO	3.610	3.706	7.316	
		JUMLAH				18.259	18.454	36.713
		9. GIRIMULYO	1.	JATIMULYO	3.693	3.705	7.398	
			2.	GIRIPURWO	3.471	3.571	7.042	
			3.	PENDOWOREJO	2.891	3.035	5.926	
			4.	PURWOSARI	2.417	2.455	4.872	
		JUMLAH				12.472	12.766	25.238
		10. NANGGULAN	1.	BANYUROTO	2.037	2.102	4.139	
			2.	DONOMULYO	3.229	3.228	6.457	
			3.	WIJIMULYO	2.690	2.816	5.506	
			4.	TANJUNGHARJO	2.278	2.399	4.677	
			5.	JATISARONO	2.572	2.614	5.186	
			6.	KEMBANG	2.430	2.584	5.014	
		JUMLAH				15.236	15.743	30.979
		11. SAMIGALUH	1.	KEBONHARJO	1.186	1.226	2.412	
			2.	BANJARSARI	1.630	1.635	3.265	
			3.	PURWOHARJO	1.774	1.853	3.627	
			4.	SIDOHARJO	2.647	2.646	5.293	
			5.	GERBOSARI	2.407	2.442	4.849	
			6.	NGARGOSARI	2.126	2.135	4.261	

NO.	NAMA KOTA/ KABUPATEN	NAMA KECAMATAN	NAMA DESA/KELURAHAN		JUMLAH PENDUDUK MENURUT JENIS KELAMIN		JUMLAH KOMULATIF
					L	P	
(1)	(2)	(3)	(4)		(5)	(6)	(7)
			7.	PAGERHARJO	2.610	2.481	5.091
			JUMLAH		14.380	14.418	28.798
		12. KALIBAWANG	1.	BANJARARUM	4.648	4.868	9.516
			2.	BANJARASRI	2.336	2.463	4.799
			3.	BANJARHARJO	3.810	3.946	7.756
			4.	BANJAROYO	4.408	4.480	8.888
			JUMLAH		15.202	15.757	30.959
JUMLAH I (KABUPATEN KULONPROGO)					222.014	226.100	448.114
II.	BANTUL	1. SRANDAKAN	1.	PONCOSARI	6.459	6.589	13.048
			2.	TRIMURTI	9.063	9.053	18.116
			JUMLAH		15.522	15.642	31.164
		2. SANDEN	1.	GADINGSARI	4.930	5.198	10.128
			2.	GADINGHARJO	1.892	1.904	3.796
			3.	SRIGADING	4.695	4.857	9.552
			4.	MURTIGADING	4.230	4.261	8.491
			JUMLAH		15.747	16.220	31.967
		3. KRETEK	1.	TIRTOMULYO	3.465	3.556	7.021
			2.	PARANGTRITIS	3.833	3.999	7.832
			3.	DONOTIRTO	4.136	4.357	8.493
			4.	TIRTOSARI	2.171	2.305	4.476
			5.	TIRTOHARGO	1.494	1.539	3.033
			JUMLAH		15.099	15.756	30.855

NO.	NAMA KOTA/ KABUPATEN	NAMA KECAMATAN	NAMA DESA/KELURAHAN	JUMLAH PENDUDUK MENURUT JENIS KELAMIN		JUMLAH KOMULATIF	
				L	P		
(1)	(2)	(3)	(4)	(5)	(6)	(7)	
		4. PUNDONG	1.	SELOHARJO	5.832	5.922	11.754
			2.	PANJANGREJO	4.680	5.012	9.692
			3.	SRIHARDONO	6.991	7.231	14.222
			JUMLAH			17.503	18.165
		5. BAMBANGLIPURO	1.	SIDOMULYO	6.823	6.973	13.796
			2.	MULYODADI	5.873	6.067	11.940
			3.	SUMBERMULYO	7.855	8.030	15.885
			JUMLAH			20.551	21.070
		6. PANDAK	1.	CATUHARJO	5.807	5.745	11.552
			2.	TRIHARJO	6.637	6.565	13.202
			3.	GILANGHARJO	7.957	7.935	15.892
			4.	WIJIREJO	5.580	5.555	11.135
			JUMLAH			25.981	25.800
		7. PAJANGAN	1.	TRIWIDADI	5.331	5.394	10.725
			2.	SENDANGSARI	5.999	5.996	11.995
			3.	GUWOSARI	6.361	6.384	12.745
			JUMLAH			17.691	17.774
		8. BANTUL	1.	PALBAPANG	6.780	6.988	13.768
			2.	RINGINHARJO	4.107	4.129	8.236
			3.	BANTUL	8.172	8.290	16.462
			4.	TRIRENGGO	9.149	9.097	18.246
			5.	SABDODADI	3.429	3.528	6.957
			JUMLAH			31.637	32.032
		9. JETIS	1.	PATALAN	5.980	6.196	12.176
			2.	CANDEN	6.028	6.069	12.097

NO.	NAMA KOTA/ KABUPATEN	NAMA KECAMATAN	NAMA DESA/KELURAHAN	JUMLAH PENDUDUK MENURUT JENIS KELAMIN		JUMLAH KOMULATIF		
				L	P			
(1)	(2)	(3)	(4)	(5)	(6)	(7)		
			3.	SUMBERAGUNG	7.681	7.800	15.481	
			4.	TRIMULYO	9.217	9.235	18.452	
		JUMLAH				28.906	29.300	58.206
		10.	IMOIRI	1.	SELOPAMIORO	7.283	7.392	14.675
				2.	SRIHARJO	4.665	4.763	9.428
				3.	WUKIRSARI	8.834	8.858	17.692
				4.	KEBONAGUNG	1.929	1.973	3.902
				5.	KARANGTENGAH	2.669	2.654	5.323
				6.	GIRIREJO	2.416	2.416	4.832
				7.	KARANGTALUN	1.554	1.517	3.071
				8.	IMOIRI	2.092	2.164	4.256
		JUMLAH				31.442	31.737	63.179
		11.	DLINGO	1.	MANGUNAN	2.336	2.403	4.739
				2.	MUNTUK	4.235	4.219	8.454
				3.	DLINGO	2.917	2.943	5.860
				4.	TEMUWUH	3.694	3.676	7.370
				5.	TERONG	2.811	2.840	5.651
				6.	JATIMULYO	3.470	3.548	7.018
		JUMLAH				19.463	19.629	39.092
		12.	BANGUNTAPAN	1.	BATURETNO	8.130	8.138	16.268
				2.	BANGUNTAPAN	18.978	19.166	38.144
				3.	JAGALAN	1.482	1.509	2.991
				4.	SINGOSAREN	1.950	1.891	3.841
				5.	JAMBIDAN	5.060	4.989	10.049
				6.	POTORONO	6.322	6.374	12.696

NO.	NAMA KOTA/ KABUPATEN	NAMA KECAMATAN	NAMA DESA/KELURAHAN	JUMLAH PENDUDUK MENURUT JENIS KELAMIN		JUMLAH KOMULATIF
				L	P	
(1)	(2)	(3)	(4)	(5)	(6)	(7)
			7. TAMANAN	6.215	6.172	12.387
			8. WIROKERTEN	6.811	6.939	13.750
			JUMLAH	54.948	55.178	110.126
		13. PLERET	1. WONOKROMO	7.104	7.019	14.123
			2. PLERET	6.691	6.645	13.336
			3. SEGOROYOSO	4.460	4.413	8.873
			4. BAWURAN	3.233	3.153	6.386
			5. WONOLELO	2.418	2.363	4.781
			JUMLAH	23.906	23.593	47.499
		14. PIYUNGAN	1. SITIMULYO	8.763	8.700	17.463
			2. SRIMULYO	8.595	8.916	17.511
			3. SRIMARTANI	8.356	8.362	16.718
			JUMLAH	25.714	25.978	51.692
		15. SEWON	1. PENDOWOHARJO	11.074	10.991	22.065
			2. TIMBULHARJO	11.334	11.124	22.458
			3. BANGUNHARJO	12.915	12.927	25.842
			4. PANGGUNG HARJO	14.140	14.001	28.141
			JUMLAH	49.463	49.043	98.506
		16. KASIHAN	1. BANGUJIWO	13.305	13.164	26.469
			2. TIRTONIRMOLO	11.637	11.545	23.182
			3. TAMANTIRTO	11.293	11.333	22.626
			4. NGESTIHARJO	14.820	15.078	29.898
			JUMLAH	51.055	51.120	102.175
		17. SEDAYU	1. ARGODADI	5.901	5.794	11.695
			2. ARGOREJO	6.124	6.212	12.336

NO.	NAMA KOTA/ KABUPATEN	NAMA KECAMATAN	NAMA DESA/KELURAHAN	JUMLAH PENDUDUK MENURUT JENIS KELAMIN		JUMLAH KOMULATIF				
				L	P					
(1)	(2)	(3)	(4)		(5)	(6)	(7)			
			3.	ARGOSARI	4.494	4.517	9.011			
			4.	ARGOMULYO	6.988	7.023	14.011			
			JUMLAH		23.507	23.546	47.053			
JUMLAH II (KABUPATEN BANTUL)					468.135	471.583	939.718			
III.	GUNUNGKIDUL	1.	WONOSARI	1.	WONOSARI	4.541	4.617	9.158		
				2.	KEPEK	5.651	5.622	11.273		
				3.	PIYAMAN	4.314	4.423	8.737		
				4.	GARI	3.188	3.288	6.476		
				5.	KARANGTENGAH	4.348	4.368	8.716		
				6.	SELANG	2.352	2.436	4.788		
				7.	BALEHARJO	3.175	3.233	6.408		
				8.	SIRAMAN	2.955	2.937	5.892		
				9.	PULUTAN	2.100	2.226	4.326		
				10.	WARENG	2.135	2.148	4.283		
				11.	DUWET	1.266	1.341	2.607		
				12.	MULO	2.530	2.529	5.059		
				13.	WUNUNG	1.778	1.813	3.591		
				14.	KARANGREJEK	2.862	2.902	5.764		
					JUMLAH		43.195	43.883	87.078	
				2.	NGLIPAR	1.	NATAH	1.966	1.971	3.937
						2.	PILANGREJO	1.748	1.858	3.606
		3.	KEDUNGPOH			3.047	3.135	6.182		
		4.	PENKOL			2.805	2.849	5.654		
		5.	KEDUNGKERIS			2.352	2.377	4.729		

NO.	NAMA KOTA/ KABUPATEN	NAMA KECAMATAN	NAMA DESA/KELURAHAN	JUMLAH PENDUDUK MENURUT JENIS KELAMIN		JUMLAH KOMULATIF
				L	P	
(1)	(2)	(3)	(4)	(5)	(6)	(7)
			6. NGLIPAR	2.220	2.158	4.378
			7. KATONGAN	2.485	2.596	5.081
			JUMLAH	16.623	16.944	33.567
		3. PLAYEN	1. BANYUSOCO	2.900	2.935	5.835
			2. PLEMBUTAN	2.383	2.464	4.847
			3. BLEBERAN	2.761	2.771	5.532
			4. GETAS	2.686	2.744	5.430
			5. DENGOK	1.234	1.354	2.588
			6. NGUNUT	1.121	1.141	2.262
			7. PLAYEN	2.111	2.174	4.285
			8. NGAWU	1.959	2.116	4.075
			9. BANDUNG	1.933	2.071	4.004
			10. LOGANDENG	4.322	4.389	8.711
			11. GADING	3.102	3.184	6.286
			12. BANARAN	2.056	2.281	4.337
			13. NGLERI	1.367	1.414	2.781
			JUMLAH	29.935	31.038	60.973
		4. PATUK	1. BUNDER	1.701	1.744	3.445
			2. BEJI	1.297	1.385	2.682
			3. PENGKOK	1.557	1.615	3.172
			4. SEMOYO	1.324	1.351	2.675
			5. SALAM	1.563	1.647	3.210
			6. PATUK	1.423	1.445	2.868
			7. NGORO-ORO	1.769	1.886	3.655
			8. NGLANGGERAN	1.296	1.302	2.598
			9. PUTAT	2.075	2.098	4.173

NO.	NAMA KOTA/ KABUPATEN	NAMA KECAMATAN	NAMA DESA/KELURAHAN	JUMLAH PENDUDUK MENURUT JENIS KELAMIN		JUMLAH KOMULATIF
				L	P	
(1)	(2)	(3)	(4)	(5)	(6)	(7)
			10. NGLEGI	1.565	1.636	3.201
			11. TERBAH	1.278	1.341	2.619
			JUMLAH	16.848	17.450	34.298
		5. PALIYAN	1. SODO	2.354	2.440	4.794
			2. PAMPANG	1.330	1.356	2.686
			3. GROGOL	1.156	1.276	2.432
			4. KARANGDUWET	3.262	3.408	6.670
			5. KARANGASEM	4.008	4.172	8.180
			6. MULUSAN	2.662	2.627	5.289
			7. GIRING	1.441	1.502	2.943
			JUMLAH	16.213	16.781	32.994
		6. PANGGANG	1. GIRIKARTO	1.931	2.059	3.990
			2. GIRISEKAR	3.766	3.848	7.614
			3. GIRIMULYO	2.872	2.952	5.824
			4. GIRIWUNGU	1.212	1.301	2.513
			5. GIRIHARJO	1.991	2.017	4.008
			6. GIRISUKO	2.691	2.897	5.588
			JUMLAH	14.463	15.074	29.537
		7. TEPUS	1. GIRIPANGGUNG	3.122	3.229	6.351
			2. SUMBERWUNGU	3.160	3.328	6.488
			3. SIDOHARJO	3.308	3.474	6.782
			4. TEPUS	4.653	4.851	9.504
			5. PURWODADI	3.807	3.893	7.700
			JUMLAH	18.050	18.775	36.825

NO.	NAMA KOTA/ KABUPATEN	NAMA KECAMATAN	NAMA DESA/KELURAHAN	JUMLAH PENDUDUK MENURUT JENIS KELAMIN		JUMLAH KOMULATIF		
				L	P			
(1)	(2)	(3)	(4)	(5)	(6)	(7)		
		8. SEMANU	1. NGEPOSARI	5.133	5.132	10.265		
			2. SEMANU	8.275	8.573	16.848		
			3. PACAREJO	8.358	8.603	16.961		
			4. CANDIREJO	4.060	4.096	8.156		
			5. DADAPAYU	3.848	3.853	7.701		
		JUMLAH				29.674	30.257	59.931
		9. KARANGMOJO	1. BEJIHARJO	8.075	8.220	16.295		
			2. WILADEG	2.170	2.274	4.444		
			3. BENDUNGAN	1.128	1.137	2.265		
			4. KELOR	1.586	1.579	3.165		
			5. NGIPAK	1.694	1.812	3.506		
			6. KARANGMOJO	4.367	4.568	8.935		
			7. GEDANGREJO	3.081	3.160	6.241		
			8. NGAWIS	2.027	2.112	4.139		
			9. JATIAYU	3.740	3.849	7.589		
		JUMLAH				27.868	28.711	56.579
		10. PONJONG	1. UMBULREJO	3.714	3.756	7.470		
			2. SAWAHAN	2.803	2.875	5.678		
			3. TAMBAKROMO	2.070	2.225	4.295		
			4. KENTENG	1.650	1.734	3.384		
			5. SUMBERGIRI	2.383	2.501	4.884		
			6. GENJAHAN	2.943	3.062	6.005		
			7. PONJONG	2.531	2.617	5.148		
			8. KARANGASEM	1.309	1.305	2.614		
			9. BEDOYO	2.120	2.095	4.215		

NO.	NAMA KOTA/ KABUPATEN	NAMA KECAMATAN	NAMA DESA/KELURAHAN	JUMLAH PENDUDUK MENURUT JENIS KELAMIN		JUMLAH KOMULATIF		
				L	P			
(1)	(2)	(3)	(4)	(5)	(6)	(7)		
			10.	SIDOREJO	4.793	4.793	9.586	
			11.	GOMBANG	1.691	1.693	3.384	
		JUMLAH				28.007	28.656	56.663
		11.	RONGKOP	1.	BOHOL	620	668	1.288
				2.	PRINGOMBO	1.974	2.002	3.976
				3.	BOTODAYAAN	2.411	2.515	4.926
				4.	PETIR	1.819	1.813	3.632
				5.	PUCANGANOM	2.015	1.970	3.985
				6.	SEMUGIH	2.403	2.429	4.832
				7.	MELIKAN	1.682	1.750	3.432
				8.	KARANGWUNI	1.890	1.937	3.827
		JUMLAH				14.814	15.084	29.898
		12.	SEMIN	1.	KALITEKUK	1.993	2.032	4.025
				2.	KEMEJING	1.910	1.912	3.822
				3.	BULUREJO	1.818	1.877	3.695
				4.	SUMBEREJO	3.061	3.096	6.157
				5.	BENDUNG	2.203	2.174	4.377
				6.	CANDIREJO	3.826	3.833	7.659
				7.	REJOSARI	2.674	2.723	5.397
				8.	KARANGSARI	2.889	2.965	5.854
				9.	PUNDUNGSARI	2.304	2.302	4.606
				10.	SEMIN	5.585	5.694	11.279
		JUMLAH				28.263	28.608	56.871
		13.	NGAWEN	1.	TANCEP	2.955	3.015	5.970
				2.	SAMBIREJO	3.839	3.756	7.595
				3.	JURANGJERO	2.375	2.412	4.787

NO.	NAMA KOTA/ KABUPATEN	NAMA KECAMATAN	NAMA DESA/KELURAHAN	JUMLAH PENDUDUK MENURUT JENIS KELAMIN		JUMLAH KOMULATIF	
				L	P		
(1)	(2)	(3)	(4)		(5)	(6)	(7)
			4.	KAMPUNG	3.330	3.374	6.704
			5.	BEJI	2.110	2.178	4.288
			6.	WATUSIGAR	2.759	2.847	5.606
			JUMLAH		17.368	17.582	34.950
		14. GEDANGSARI	1.	HARGOMULYO	3.649	3.702	7.351
			2.	MERTELU	1.924	1.921	3.845
			3.	WATUGAJAH	2.015	2.028	4.043
			4.	SAMPANG	1.499	1.496	2.995
			5.	SERUT	2.479	2.571	5.050
			6.	NGALANG	4.184	4.381	8.565
			7.	TEGALREJO	3.930	3.771	7.701
			JUMLAH		19.680	19.870	39.550
		15. SAPTOSARI	1.	KRAMBILSAWIT	3.211	3.196	6.407
			2.	NGLORO	1.677	1.719	3.396
			3.	JETIS	2.658	2.651	5.309
			4.	KEPEK	3.065	3.064	6.129
			5.	KANIGORO	3.353	3.425	6.778
			6.	MONGGOL	2.449	2.467	4.916
			7.	PLANJAN	3.159	3.266	6.425
			JUMLAH		19.572	19.788	39.360
		16. GIRISUBO	1.	BALONG	1.914	1.990	3.904
			2.	JEPITU	2.139	2.192	4.331
			3.	KARANGAWEN	785	823	1.608
			4.	NGLINDUR	1.345	1.406	2.751
			5.	JERUKWUDEL	927	966	1.893
			6.	TILENG	2.182	2.180	4.362

NO.	NAMA KOTA/ KABUPATEN	NAMA KECAMATAN	NAMA DESA/KELURAHAN	JUMLAH PENDUDUK MENURUT JENIS KELAMIN		JUMLAH KOMULATIF		
				L	P			
(1)	(2)	(3)	(4)		(5)	(6)	(7)	
			7.	PUCUNG	1.648	1.731	3.379	
			8.	SONGBANYU	1.786	1.830	3.616	
			JUMLAH		12.726	13.118	25.844	
		17.	TANJUNGSARI	1.	HARGOSARI	2.774	2.876	5.650
				2.	KEMIRI	2.298	2.400	4.698
				3.	KEMADANG	3.569	3.627	7.196
				4.	BANJAREJO	2.881	3.056	5.937
				5.	NGESTIREJO	2.881	3.013	5.894
		JUMLAH		14.403	14.972	29.375		
		18.	PURWOSARI	1.	GIRIPURWO	4.364	4.631	8.995
				2.	GIRICAHYO	2.074	2.129	4.203
				3.	GIRIJATI	1.071	1.105	2.176
				4.	GIRIASIH	738	791	1.529
				5.	GIRITIRTO	1.982	2.106	4.088
		JUMLAH		10.229	10.762	20.991		
		JUMLAH III (KABUPATEN GUNUNGKIDUL)				377.931	387.353	765.284
		IV.	SLEMAN	1.	GAMPING	1.	BALECATUR	9.662
2.	AMBARKETAWANG					10.616	10.891	21.507
3.	BANYURADEN					7.944	8.069	16.013
4.	NOGOTIRTO					9.029	9.001	18.030
5.	TRIHANGGO					8.828	8.948	17.776
JUMLAH				46.079	46.583	92.662		
2.	GODEAN			1.	SIDOREJO	3.456	3.514	6.970
		2.	SIDOLUHUR	4.974	5.077	10.051		

NO.	NAMA KOTA/ KABUPATEN	NAMA KECAMATAN	NAMA DESA/KELURAHAN	JUMLAH PENDUDUK MENURUT JENIS KELAMIN		JUMLAH KOMULATIF
				L	P	
(1)	(2)	(3)	(4)	(5)	(6)	(7)
			3. SIDOMULYO	3.244	3.177	6.421
			4. SIDOAGUNG	4.611	4.658	9.269
			5. SIDOKARTO	5.725	5.754	11.479
			6. SIDOARUM	8.174	8.307	16.481
			7. SIDOMOYO	4.307	4.225	8.532
			JUMLAH	34.491	34.712	69.203
		3. MOYUDAN	1. SUMBERAHAYU	3.305	3.380	6.685
			2. SUMBERSARI	4.077	4.122	8.199
			3. SUMBERAGUNG	5.837	5.896	11.733
			4. SUMBERARUM	3.454	3.542	6.996
			JUMLAH	16.673	16.940	33.613
		4. MINGGIR	1. SENDANGARUM	1.779	1.908	3.687
			2. SENDANGMULYO	3.405	3.495	6.900
			3. SENDANGAGUNG	3.998	4.206	8.204
			4. SENDANGSARI	2.454	2.643	5.097
			5. SENDANGREJO	4.199	4.468	8.667
			JUMLAH	15.835	16.720	32.555
		5. SEYEGAN	1. MARGOLUWIH	5.210	5.282	10.492
			2. MARGODADI	4.464	4.648	9.112
			3. MARGOKATON	3.877	3.945	7.822
			4. MARGOMULYO	6.314	6.455	12.769
			5. MARGOAGUNG	5.095	5.224	10.319
			JUMLAH	24.960	25.554	50.514
		6. MLATI	1. SINDUADI	16.951	17.045	33.996
			2. SENDANGADI	8.680	8.904	17.584

NO.	NAMA KOTA/ KABUPATEN	NAMA KECAMATAN	NAMA DESA/KELURAHAN	JUMLAH PENDUDUK MENURUT JENIS KELAMIN		JUMLAH KOMULATIF		
				L	P			
(1)	(2)	(3)	(4)	(5)	(6)	(7)		
			3.	TLOGOADI	6.394	6.497	12.891	
			4.	TIRTOADI	5.383	5.388	10.771	
			5.	SUMBERADI	7.770	7.771	15.541	
			JUMLAH			45.178	45.605	90.783
			7.	DEPOK	1.	CATURTUNGGAL	21.773	22.346
				2.	MAGUWOHARJO	17.112	17.570	34.682
				3.	CONDONGCATUR	20.709	20.865	41.574
		JUMLAH			59.594	60.781	120.375	
		8.	BERBAH	1.	SENDANGTIRTO	8.683	8.701	17.384
				2.	TEGALTIRTO	6.086	6.293	12.379
				3.	KALITIRTO	6.596	6.949	13.545
				4.	JOGOTIRTO	5.456	5.547	11.003
		JUMLAH			26.821	27.490	54.311	
		9.	PRAMBANAN	1.	SUMBERHARJO	7.155	7.307	14.462
				2.	WUKIRHARJO	1.337	1.353	2.690
				3.	GAYAMHARJO	2.235	2.282	4.517
				4.	SAMBIREJO	2.830	2.860	5.690
				5.	MADUREJO	6.734	6.797	13.531
				6.	BOKOHARJO	5.977	6.223	12.200
		JUMLAH			26.268	26.822	53.090	
		10.	KALASAN	1.	PURWOMARTANI	17.302	17.578	34.880
				2.	TIRTOMARTANI	8.540	8.785	17.325
				3.	TAMANMARTANI	8.040	8.188	16.228
				4.	SELOMARTANI	6.415	6.477	12.892
		JUMLAH			40.297	41.028	81.325	

NO.	NAMA KOTA/ KABUPATEN	NAMA KECAMATAN	NAMA DESA/KELURAHAN	JUMLAH PENDUDUK MENURUT JENIS KELAMIN		JUMLAH KOMULATIF		
				L	P			
(1)	(2)	(3)	(4)	(5)	(6)	(7)		
		11. NGEMPLAK	1. SINDUMARTANI	3.962	4.046	8.008		
			2. BIMOMARTANI	3.722	3.862	7.584		
			3. WIDODOMARTANI	4.084	4.195	8.279		
			4. WEDOMARTANI	14.057	14.230	28.287		
			5. UMBULMARTANI	4.583	4.690	9.273		
		JUMLAH				30.408	31.023	61.431
		12. NGAGLIK	1. SARIHARJO	10.317	10.585	20.902		
			2. MINOMARTANI	6.161	6.265	12.426		
			3. SINDUHARJO	9.159	9.199	18.358		
			4. SUKOHARJO	7.311	7.519	14.830		
			5. SARDONOHARJO	9.704	9.942	19.646		
			6. DONOHARJO	4.708	4.793	9.501		
		JUMLAH				47.360	48.303	95.663
		13. SLEMAN	1. CATURHARJO	7.266	7.367	14.633		
			2. TRIHARJO	8.919	8.982	17.901		
			3. TRIDADI	7.352	7.439	14.791		
			4. PANDOWOHARJO	5.883	6.176	12.059		
			5. TRIMULYO	4.714	4.766	9.480		
		JUMLAH				34.134	34.730	68.864
		14. TEMPEL	1. BANYUREJO	3.793	3.897	7.690		
			2. TAMBAKREJO	2.568	2.646	5.214		
			3. SUMBERREJO	2.311	2.349	4.660		
			4. PONDOKREJO	3.150	3.213	6.363		
			5. MOROREJO	2.579	2.678	5.257		
			6. MARGOREJO	5.356	5.319	10.675		

NO.	NAMA KOTA/ KABUPATEN	NAMA KECAMATAN	NAMA DESA/KELURAHAN	JUMLAH PENDUDUK MENURUT JENIS KELAMIN		JUMLAH KOMULATIF		
				L	P			
(1)	(2)	(3)	(4)	(5)	(6)	(7)		
			7.	LUMBUNGREJO	3.786	3.836	7.622	
			8.	MERDIKOREJO	3.279	3.319	6.598	
		JUMLAH				26.822	27.257	54.079
		15.	TURI	1.	BANGUNKERTO	4.626	4.590	9.216
				2.	DONOKERTO	4.519	4.689	9.208
				3.	GIRIKERTO	4.084	4.096	8.180
				4.	WONOKERTO	5.255	5.154	10.409
		JUMLAH				18.484	18.529	37.013
		16.	PAKEM	1.	PURWOBINANGUN	4.686	4.776	9.462
				2.	CANDIBINANGUN	3.197	3.309	6.506
				3.	HARJOBINANGUN	2.951	3.067	6.018
				4.	PAKEMBINANGUN	3.161	3.329	6.490
				5.	HARGOBINANGUN	4.388	4.487	8.875
		JUMLAH				18.383	18.968	37.351
		17.	CANGKRINGAN	1.	ARGOMULYO	3.875	3.936	7.811
				2.	WUKIRSARI	5.276	5.437	10.713
				3.	GLAGAHARJO	1.955	2.045	4.000
				4.	KEPUHARJO	1.652	1.744	3.396
				5.	UMBULHARJO	2.571	2.615	5.186
		JUMLAH				15.329	15.777	31.106
JUMLAH IV (KABUPATEN SLEMAN)				527.116	536.822	1.063.938		
V.	YOGYAKARTA	1.	TEGALREJO	1.	KRICAK	6.514	6.687	13.201
				2.	KARANGWARU	4.782	5.046	9.828
				3.	TEGALREJO	4.484	4.737	9.221

NO.	NAMA KOTA/ KABUPATEN	NAMA KECAMATAN	NAMA DESA/KELURAHAN	JUMLAH PENDUDUK MENURUT JENIS KELAMIN		JUMLAH KOMULATIF
				L	P	
(1)	(2)	(3)	(4)	(5)	(6)	(7)
			4. BENER	2.436	2.508	4.944
			JUMLAH	18.216	18.978	37.194
		2. JETIS	1. BUMIJO	5.028	5.320	10.348
			2. COKRODININGRATAN	4.297	4.614	8.911
			3. GOWONGAN	3.926	4.127	8.053
			JUMLAH	13.251	14.061	27.312
		3. GONDOKUSUMAN	1. DEMANGAN	4.242	4.468	8.710
			2. KOTABARU	1.363	1.383	2.746
			3. KLITREN	4.660	4.907	9.567
			4. BACIRO	5.879	6.427	12.306
			5. TERBAN	4.432	4.755	9.187
			JUMLAH	20.576	21.940	42.516
		4. DANUREJAN	1. SURYATMAJAN	2.276	2.372	4.648
			2. TEGALPANGGUNG	4.518	4.694	9.212
			3. BAUSASRAN	3.611	3.762	7.373
			JUMLAH	10.405	10.828	21.233
		5. GEDONGTENGEN	1. SOSROMENDURAN	3.720	3.895	7.615
			2. PRINGGOKUSUMAN	6.121	6.381	12.502
			JUMLAH	9.841	10.276	20.117
		6. NGAMPILAN	1. NGAMPILAN	5.044	5.364	10.408
			2. NOTOPRAJAN	4.061	4.122	8.183
			JUMLAH	9.105	9.486	18.591
		7. WIROBRAJAN	1. PAKUNCEN	5.281	5.576	10.857
			2. WIROBRAJAN	4.568	4.812	9.380

NO.	NAMA KOTA/ KABUPATEN	NAMA KECAMATAN	NAMA DESA/KELURAHAN	JUMLAH PENDUDUK MENURUT JENIS KELAMIN		JUMLAH KOMULATIF
				L	P	
(1)	(2)	(3)	(4)	(5)	(6)	(7)
			3. PATANGPULUHAN	3.716	3.950	7.666
			JUMLAH	13.565	14.338	27.903
		8. MANTRIJERON	1. GEDONGKIWO	6.936	7.138	14.074
			2. SURYODININGRATAN	5.455	5.750	11.205
			3. MANTRIJERON	4.908	5.288	10.196
			JUMLAH	17.299	18.176	35.475
		9. KRATON	1. PATEHAN	2.908	3.015	5.923
			2. PANEMBAHAN	4.517	4.739	9.256
			3. KADIPATEN	3.320	3.547	6.867
			JUMLAH	10.745	11.301	22.046
		10. GONDOMANAN	1. NGUPASAN	2.773	2.936	5.709
			2. PRAWIRODIRJAN	4.567	4.798	9.365
			JUMLAH	7.340	7.734	15.074
		11. PAKUALAMAN	1. PURWOKINANTI	3.011	3.241	6.252
			2. GUNUNGKETUR	2.168	2.366	4.534
			JUMLAH	5.179	5.607	10.786
		12. MERGANGSAN	1. KEPARAKAN	4.809	5.181	9.990
			2. WIROGUNAN	5.529	5.747	11.276
			3. BRONTOKUSUMAN	5.206	5.640	10.846
			JUMLAH	15.544	16.568	32.112
		13. UMBULHARJO	1. SEMAKI	2.516	2.686	5.202
			2. MUJA MUJU	5.323	5.483	10.806
			3. TAHUNAN	4.511	4.623	9.134
			4. WARUNGBOTO	4.435	4.651	9.086
			5. PANDEYAN	5.975	6.186	12.161

NO.	NAMA KOTA/ KABUPATEN	NAMA KECAMATAN	NAMA DESA/KELURAHAN		JUMLAH PENDUDUK MENURUT JENIS KELAMIN		JUMLAH KOMULATIF
					L	P	
(1)	(2)	(3)	(4)		(5)	(6)	(7)
			6.	SOROSUTAN	7.525	7.862	15.387
			7.	GIWANGAN	3.882	3.972	7.854
			JUMLAH		34.167	35.463	69.630
		14. KOTAGEDE	1.	REJOWINANGUN	6.274	6.338	12.612
			2.	PRENGGAN	5.490	5.713	11.203
			3.	PURBAYAN	4.975	5.182	10.157
			JUMLAH		16.739	17.233	33.972
JUMLAH V (KOTA YOGYAKARTA)					201.972	211.989	413.961
JUMLAH KOMULATIF (I+II+III+IV+V)					1.797.168	1.833.847	3.631.015



Memilih Presiden & Wakil Presiden, Anggota DPR, DPD, & DPRD

Biro Tata Pemerintahan

Komplek Kepatihan, Danurejan, Yogyakarta
Telp. 0274-543767, 562811 Psw. 1141, Fax. 0274-581507
Website: <http://jogjaprov.go.id>
e-mail: rotapem@jogjaprov.go.id