



BIRO TATA PEMERINTAHAN
SETDA DIY

KODE dan DATA

WILAYAH ADMINISTRASI
PEMERINTAHAN

DAERAH ISTIMEWA YOGYAKARTA

2024

jogja
istimewa

R Tapem
SETDA DIY

HUT 26
Provinsi Istisewa Yogyakarta



**KODE DAN DATA
WILAYAH ADMINISTRASI PEMERINTAHAN
DAERAH ISTIMEWA YOGYAKARTA**

**BIRO TATA PEMERINTAHAN
SEKRETARIAT DAERAH DAERAH ISTIMEWA YOGYAKARTA
TAHUN 2024**

KATA PENGANTAR

Peraturan Menteri Dalam Negeri Nomor 58 Tahun 2021 tentang Kode dan Data Wilayah Administrasi Pemerintahan, menjelaskan bahwa yang dimaksud dengan Kode Wilayah Administrasi Pemerintahan adalah identitas wilayah administrasi pemerintahan, yang memuat angka yang merepresentasikan wilayah administrasi pemerintahan daerah Provinsi, daerah Kabupaten/Kota, Kecamatan atau yang disebut dengan nama lain, Desa atau yang disebut dengan nama lain dan Kelurahan seluruh Indonesia. Sedangkan Data Wilayah Administrasi Pemerintahan adalah data dasar yang memuat nama wilayah administrasi, luas wilayah dan jumlah penduduk.

Buku ini berisi beragam informasi, diantaranya kode wilayah administrasi pemerintahan, kapanewon, panewu, kemantren, mantri pamong praja, kalurahan, kelurahan, lurah, padukuhan, Kampung, hingga luas wilayah dan jumlah penduduk semester II tahun 2023 di setiap kabupaten/kota di Daerah Istimewa Yogyakarta. Data penduduk berasal dari Data Konsolidasi Bersih (DKB) *Database* Kependudukan Direktorat Jenderal Kependudukan Pencatatan Sipil Kementerian Dalam Negeri yang diolah oleh Bagian Administrasi Kependudukan dan Catatan Sipil pada Biro Tata Pemerintahan Setda Daerah Istimewa Yogyakarta. Sedangkan informasi terkait nama panewu/mantri pamong praja dan lurah diperoleh dari Bagian Pemerintahan Setda Kabupaten/Kota di Daerah Istimewa Yogyakarta per 31 Januari 2024.

Kami menyampaikan terimakasih kepada semua pihak yang telah bersinergi bersama dalam penyusunan buku ini,. Kami menyadari bahwa buku ini masih perlu penyempurnaan, oleh karena itu kami terbuka terhadap tanggapan, saran, dan kritik dari semua pihak untuk meningkatkan kualitas buku Kode dan Data Wilayah Administrasi Pemerintahan Daerah Istimewa Yogyakarta di edisi berikutnya.

Semoga buku ini dapat memberikan kontribusi dalam mendukung implementasi kebijakan bidang administrasi pemerintahan, pembangunan, dan pembinaan masyarakat di Daerah Istimewa Yogyakarta.

Yogyakarta, Maret 2024

Kepala Biro Tata Pemerintahan
Sekretariat Daerah DIY,



KPH YUDANEGARA, Ph.D.
NIP 198110262002031001

DAFTAR ISI

Halaman Depan	
Kata Pengantar	i
Daftar Isi	iii
Kode dan Data Wilayah Administrasi Pemerintahan Daerah Istimewa Yogyakarta Tahun 2023	iv
Peta Administrasi Daerah Istimewa Yogyakarta.....	v
Kode dan Data Wilayah Administrasi Pemerintahan Daerah Istimewa Yogyakarta	
• Kabupaten Kulon Progo	1
• Kabupaten Bantul	58
• Kabupaten Gunungkidul	108
• Kabupaten Sleman	178
• Kota Yogyakarta	303
Lampiran :	
• Jumlah Penduduk Menurut Jenis Kelamin Daerah Istimewa Yogyakarta Semester II Tahun 2023	vi

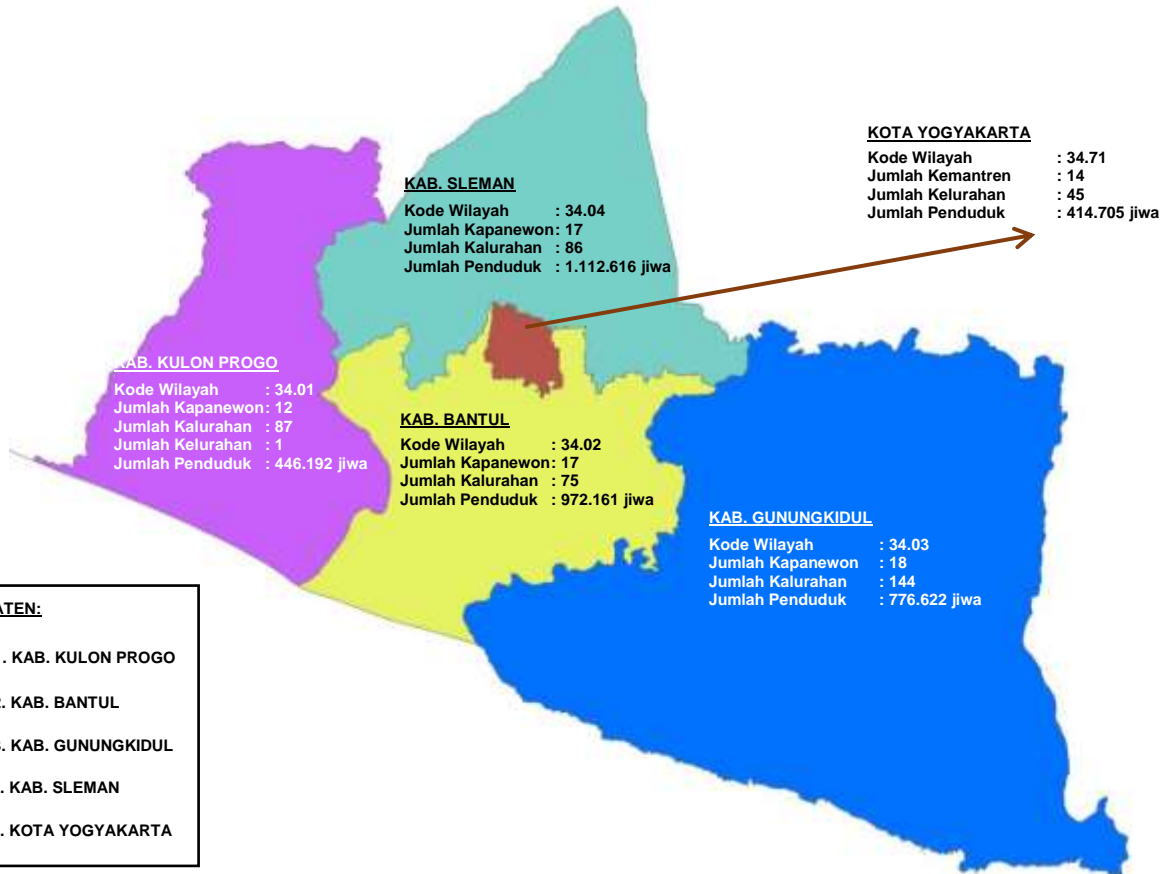
**KODE DAN DATA
WILAYAH ADMINISTRASI PEMERINTAHAN
DAERAH ISTIMEWA YOGYAKARTA
TAHUN 2024**

NO.	KODE	NAMA KOTA/ KABUPATEN	JUMLAH			JUMLAH		LUAS WILAYAH (Km ²)	JUMLAH PENDUDUK (Jiwa)*
			KAPANEWON/ KEMANTREN	KALURAHAN/ KELURAHAN	PADUKUHAN/ KAMPUNG	RT	RW		
(1)	(2)	(3)	(4)	(5)	(6)	(7)	(8)	(9)	(10)
1.	34.01	KULON PROGO	12	87 / 1	934 / -	4.474	1.851	577,224	446.192
2.	34.02	BANTUL	17	75 / -	933 / -	5.905	-	511,706	972.161
3.	34.03	GUNUNGKIDUL	18	144 / -	1.429 / -	6.822	1.492	1.475,64	776.622
4.	34.04	SLEMAN	17	86 / -	1.212 / -	7.556	2.934	574,49	1.112.616
5.	34.71	YOGYAKARTA	14	- / 45	- / 169	2.534	616	32,819	414.705
JUMLAH			78	392 / 46	4.508 / 169	27.291	6.893	3.171,879	3.722.296

Keterangan :

- * Jumlah Penduduk Semester II Tahun 2023 bersumber Data Konsolidasi Bersih (DKB) Direktorat Jenderal Kependudukan Pencatatan Sipil Kementerian Dalam Negeri yang diolah oleh Bagian Adiminstrasi Kependudukan dan Catatan Sipil pada Biro Tata Pemerintahan Setda DIY
- * Luas Wilayah berdasarkan Keputusan Menteri Dalam Negeri Nomor 100.1.1-6117 Tahun 2022 tentang Pemberian dan Pemutakhiran Kode, Data Wilayah Administrasi Pemerintahan, dan Pulau
- * Luas Wilayah Kabupaten Gunungkidul berdasarkan Surat Kapus PPBW BIG No. B-3.11/PBW-BIG/IGD.04.04/10/2022 tanggal 3 Oktober 2022

PETA ADMINISTRASI DAERAH ISTIMEWA YOGYAKARTA



KODE DAN DATA WILAYAH ADMINISTRASI PEMERINTAHAN DAERAH ISTIMEWA YOGYAKARTA

NAMA KABUPATEN : KULON PROGO

KODE WILAYAH : 34.01

ALAMAT : Jl. Perwakilan No. 01 Kulon Progo, Kode Pos 55651

NOMOR TELEPON : (0274) 773010, 773238 Fax. (0274) 775213

PEMBAGIAN DAERAH ADMINISTRASI KABUPATEN KULON PROGO



I. KAPANEWON TEMON :

1. Kalurahan Jangkaran
2. Kalurahan Sindutan
3. Kalurahan Palihan
4. Kalurahan Glagah
5. Kalurahan Kaliengen
6. Kalurahan Plumbon
7. Kalurahan Kedundang
8. Kalurahan Demen
9. Kalurahan Kulur
10. Kalurahan Kaligintung
11. Kalurahan Temon Wetan
12. Kalurahan Temon Kulon
13. Kalurahan Kebonrejo
14. Kalurahan Janten
15. Kalurahan Karangwuluh

II. KAPANEWON WATES :

1. Kalurahan Karangwuni
2. Kalurahan Sogan
3. Kalurahan Kulwaru
4. Kalurahan Ngestiharjo
5. Kalurahan Bendungan
6. Kalurahan Triharjo
7. Kalurahan Giripeni
8. Kalurahan Wates

III. KAPANEWON PANJATAN :

1. Kalurahan Garongan
2. Kalurahan Pleret
3. Kalurahan Bugel
4. Kalurahan Kanoman
5. Kalurahan Depok
6. Kalurahan Bojong
7. Kalurahan Tayuban
8. Kalurahan Gotakan
9. Kalurahan Panjatan
10. Kalurahan Cerme
11. Kalurahan Krembangan

IV. KAPANEWON GALUR :

1. Kalurahan Banaran
2. Kalurahan Kranggan
3. Kalurahan Nomporejo
4. Kalurahan Karangsewu
5. Kalurahan Tirtorahayu
6. Kalurahan Pandowan
7. Kalurahan Brosot

V. KAPANEWON LENDAH :

1. Kalurahan Wahyuharjo
2. Kalurahan Bumirejo
3. Kalurahan Jatirejo
4. Kalurahan Sidorejo
5. Kalurahan Gulurejo
6. Kalurahan Ngentakrejo

VI. KAPANEWON SENTOLO :

1. Kalurahan Demangrejo
2. Kalurahan Srikayangan
3. Kalurahan Tuksono
4. Kalurahan Salamrejo
5. Kalurahan Sukoreno
6. Kalurahan Kaliagung
7. Kalurahan Sentolo
8. Kalurahan Banguncipto

VII. KAPANEWON PENGASIH :

1. Kalurahan Tawangsari
2. Kalurahan Karang Sari
3. Kalurahan Kedungsari
4. Kalurahan Margosari
5. Kalurahan Pengasih
6. Kalurahan Sendangsari
7. Kalurahan Sidomulyo

VIII. KAPANEWON KOKAP :

1. Kalurahan Hargomulyo
2. Kalurahan Hargorejo
3. Kalurahan Hargowiliis
4. Kalurahan Kalirejo
5. Kalurahan Hargetirtro

IX. KAPANEWON GIRIMULYO :

1. Kalurahan Jatimulyo
2. Kalurahan Giripurwo
3. Kalurahan Pendoworejo
4. Kalurahan Purwosari

X. KAPANEWON NANGGULAN :

1. Kalurahan Banyuroto
2. Kalurahan Donomulyo
3. Kalurahan Wijimulyo
4. Kalurahan Tanjungharjo
5. Kalurahan Jatisarono
6. Kalurahan Kembang

XI. KAPANEWON SAMIGALUH :

1. Kalurahan Kebonharjo
2. Kalurahan Banjarsari
3. Kalurahan Purwoharjo
4. Kalurahan Sidoharjo
5. Kalurahan Gerbosari
6. Kalurahan Ngargosari
7. Kalurahan Pagerharjo

XII. KAPANEWON KALIBAWANG :

1. Kalurahan Banjararum
2. Kalurahan Banjarasri
3. Kalurahan Banjarharjo
4. Kalurahan Banjaroyo

KODE	NAMA WILAYAH ADMINISTRASI					JUMLAH		LUAS WILAYAH (Km ²)	JUMLAH PENDUDUK (Jiwa)
	KAPANEWON	KALURAHAN	PEDUKUHAN		RT	RW			
34.01.01	1	TEMON Alamat: Jl. Raya Wates – Purworejo Km. 10.4, Temon Kulon, Temon, Kulon Progo, 55654 Telp. (0274) 774351 Koordinat: 07° 53' 11,93" LS 110° 04' 40,02" BT Nama Panewu : Drs. Agus Hidayat, M.Si				401	166		29.442
34.01.01.2001		JANGKARAN Alamat: Jl. Daendels, Jangkaran, Temon, Kulon Progo, 55654 Email: desa.jangkaran@gmail. com Website: Jangkaran-kulonprogo. desa.id Koordinat: 07° 53' 6,18" LS 110° 02' 23,82" BT Nama Lurah: Purwoko HP. 0856 2568 233	1	1 Jangkaran 2 Ngentak 3 Ngelak 4 Kledekan Lor 5 Kledekan Kidul 6 Nglawang 7 Pasir Kadilangu 8 Pasir Mendit		27	10		2.033

KODE	NAMA WILAYAH ADMINISTRASI					JUMLAH		LUAS WILAYAH (Km ²)	JUMLAH PENDUDUK (Jiwa)
	KAPANEWON	KALURAHAN	PEDUKUHAN		RT	RW			
34.01.01.2002		2	SINDUTAN Alamat: Glaheng, Sindutan, Temon, Kulon Progo, 55654 Email: pemdessindutan@gmail. com Website: sindutan-kulonprogo. desa.id Koordinat: 07° 53' 8,82" LS 110° 02' 53,33" BT Nama Lurah: R. Sumarwanto HP. 0858 0130 9814	1 2 3 4 5 6 7	Bayeman Glaheng Dukuh Sindutan B Sindutan A Panginan Plempukan	28	14		2.290
34.01.01.2003		3	PALIHAN Alamat: Jl. Wates-Purworejo KM 13, Palihan, Temon, Kulon Progo, 55654 Telp : (0274) 6472612 Email: desapalihan@gmail.com Website: palihan-kulonprogo. desa,id Koordinat: 07° 53' 10,64" LS 110° 03' 26,14" BT			35	15		2.183

KODE	NAMA WILAYAH ADMINISTRASI					JUMLAH		LUAS WILAYAH (Km ²)	JUMLAH PENDUDUK (Jiwa)
	KAPANEWON	KALURAHAN	PEDUKUHAN		RT	RW			
			Nama Lurah: Kalisa Paraharyana HP. 081578753159						
34.01.01.2004		4	GLAGAH Alamat: Glagah, Temon, Kulon Progo, 55654 Email: Pemerintahglagah@gmail.com Website: glagah-kulonprogo.desa.id Koordinat: 07° 54' 11,41" LS 110° 04' 21,64" BT Nama Lurah: Sigit Pramono HP. 0822 3028 5134	1 2 3 4 5 6 7 8 9	Kepek Bapangan Sidorejo Kretek Macanan Bebekan Logede Sangkretan Glagah	36	16		2.961
34.01.01.2005		5	KALIDENGEN Alamat: Kalidengen I, Kalidengen, Temon, Kulon Progo, 55654 Telp : 08112642340 Email: desakalidengen@gmail.com Website: Kelidengen-	1 2 3	Kalidengen II Kalidengen I Sidatan	14	7		1.450

KODE	NAMA WILAYAH ADMINISTRASI					JUMLAH		LUAS WILAYAH (Km ²)	JUMLAH PENDUDUK (Jiwa)
	KAPANEWON	KALURAHAN	PEDUKUHAN		RT	RW			
			kulonprogo.desa.id Koordinat: 07° 53' 33,31" LS 110° 04' 49,62" BT Nama Lurah: Sunardi HP. 0877 3801 6071						
34.01.01.2006		6	PLUMBON Alamat: Plumbon, Temon, Kulon Progo, 55654 Email: plumbonpemdes@gmail.com Website: plumbon-kulonprogo.desa.id Koordinat: 07° 53' 49,79" LS 110° 06' 16,26" BT Nama Lurah: Raden Budi Bawoto, S.H HP. 0819 0892 1697	1 2 3 4 5 6 7 8 9 10	Gebang I Gebang II Sringkel Plumbon Dabag II Dabag I Salam III Salam II Salam I Ngentak	26	12		2.489
34.01.01.2007		7	KEDUNDANG Alamat: Kedundang, Temon, Kulon Progo, 55654 Email: pemdes.kedundang@gmail.com	1 2 3 4 5 6	Kedundang I Kedundang II Kedundang III Nagung Pencengan Pandowan	28	12		2.529

KODE	NAMA WILAYAH ADMINISTRASI					JUMLAH		LUAS WILAYAH (Km ²)	JUMLAH PENDUDUK (Jiwa)
	KAPANEWON	KALURAHAN	PEDUKUHAN		RT	RW			
			Website: http://kedundang-kulonprogokab.go.id Koordinat: 07° 53' 10,34" LS 110° 06' 11,02" BT Nama Lurah: Abdul Rosyid, ST. HP. 082220649911						
34.01.01.2008		8	DEMEN Alamat: Batikan I, Demen, Temon, Kulon Progo, 55654 Telp : 081804373789 Email: pemdedsdemen@gmail.com Website: demen-kulonprogo.desa.id Koordinat: 07° 53' 09,28" LS 110° 05' 56,17" BT Nama Lurah: Muji Hartana HP. 0859 2513 4919	1 2 3 4 5 6 7	Batikan I Batikan II Demen I Demen II Dukuh I Dukuh II Kendeng	21	7		1.477
34.01.01.2009		9	KULUR Alamat: Kebondalem, Kulur,	1 2	Kaligayam Polodadi	44	14		2.888

KODE	NAMA WILAYAH ADMINISTRASI					JUMLAH		LUAS WILAYAH (Km ²)	JUMLAH PENDUDUK (Jiwa)
	KAPANEWON		KALURAHAN		PEDUKUHAN		RT		
				<p>Temon, Kulon Progo, 55654 Email: balaidesakulur@gmail.com Website: kulur-kulonprogo.desa.id Koordinat: 07° 52' 23,86" LS 110° 06' 18,66" BT Nama Lurah: Adi Nugroho, S.Pt. HP. 081390092999</p>	<p>3 Tigaron 4 Trukan 5 Setro 6 Kebondalem 7 Bojong</p>				
34.01.01.2010			10 KALIGINTUNG	<p>Alamat: Kaligintung Kidul, Kaligintung, Temon, Kulon Progo, 55654 Email: pemdeskaligintung@gmail.com Website: kaligintung-kulonprogo.desa.id Koordinat: 07° 52' 54,84" LS 110° 05' 10,45" BT Nama Lurah: Mukholis Fuad HP. 0889 5568 102</p>	<p>1 Balong 2 Girigondo 3 Siwates 4 Kaligintung Lor 5 Kaligintung Kidul</p>	27	9		1.822

KODE	NAMA WILAYAH ADMINISTRASI					JUMLAH		LUAS WILAYAH (Km ²)	JUMLAH PENDUDUK (Jiwa)
	KAPANEWON	KALURAHAN	PEDUKUHAN		RT	RW			
34.01.01.2011		11	TEMON WETAN Alamat: Kaliawen, Temon Wetan, Temon, Kulon Progo, 55654 Telp : 085743407752 Email: pemdestemonwetan@gmail.com Website: Temonwetan-kulonprogo.desa.id Koordinat: 07° 52' 49,01" LS 110° 04' 46,69" BT Nama Lurah: Puji Purwaningsih, S.Pd HP. 0852 5746 6757	1	Kaligondang	27	13		1.602
				2	Gandri				
				3	Jogahan				
				4	Jatikontal				
				5	Kaliawen				
				6	Temon				
				7	Kaliwangan				
34.01.01.2012		12	TEMON KULON Alamat: Kedungbanteng, Temon Kulon, Temon, Kulon Progo, 55654 Email: pemdestemonwetan@gmail.com Website: temonkulon-kulonprogo.des.id	1	Kaligondang	32	11		1.767
				2	Kedung Banteng				
				3	Kaliwangan Lor				
				4	Kaliwangan Kidul				
				5	Seling				

KODE	NAMA WILAYAH ADMINISTRASI					JUMLAH		LUAS WILAYAH (Km ²)	JUMLAH PENDUDUK (Jiwa)
	KAPANEWON		KALURAHAN		PEDUKUHAN		RT		
				Koordinat: 07° 52' 48,27" LS 110° 04' 31,03" BT Nama Lurah: Ari Sasongko Putro R HP. 087838552767					
34.01.01.2013			13	KEBONREJO Alamat: Kibon, Kebonrejo, Temon, Kulon Progo, 55654 Website: kebonrejo- kulonprogo.desa.id Koordinat: 07° 52' 49,30" LS 110° 04' 17,45" BT Nama Lurah: Sao Wjaya Wiwaana Ilaria HP. 081391475017	1 2 3 4	Dumpoh Kibon Weton Seling	20	9	1.482
34.01.01.2014			14	JANTEN Alamat: Janten, Temon, Kulon Progo, 55654 Telp : 085302740029 Email: pemdesjanten@gmail. com Website:	1 2 3 4 5	Tegalrejo Tegalsari Janten Dukuh Jomboran	20	9	1.376

KODE	NAMA WILAYAH ADMINISTRASI				JUMLAH		LUAS WILAYAH (Km ²)	JUMLAH PENDUDUK (Jiwa)	
	KAPANEWON	KALURAHAN	PEDUKUHAN		RT	RW			
			janten-kulonprogo.desa.id Koordinat: 07° 52' 32,15" LS 110° 03' 49,91" BT Nama Lurah: Muh. Muwashilu Rohman, S.Ag. HP. 0819 0374 3344						
34.01.01.2015		15	KARANGWULUH Alamat: Karangwuluh, Temon, Kulon Progo, 55654 Email: pemdes.karangwuluh@gmail.com Website: karangwuluh-kulonprogo.desa.id Koordinat: 07° 52' 19,70" LS 110° 03' 29,30" BT Nama Lurah: Raden Suryantoro, SH HP. 0813 8899 7998	1 2 3 4	Karangwuluh Kidul Karangwuluh Lor Candi Wetan Candi Kulon	16	8		1.093
34.01.02	2	WATES Alamat: Jl. Wakhid Hasyim No. 83, Bendungan, Wates, Kulon Progo, 55651 Telp. (0274) 7490641				291	105		50.041

KODE	NAMA WILAYAH ADMINISTRASI					JUMLAH		LUAS WILAYAH (Km ²)	JUMLAH PENDUDUK (Jiwa)
	KAPANEWON	KALURAHAN	PEDUKUHAN		RT	RW			
	Email: wates@kulonprogo.go.id Koordinat: 07° 53' 34,40" LS 110° 08' 36,65" BT Nama Panewu : Setiawan Tri Widada, S.Sos								
34.01.02.2001		1	KARANGWUNI Alamat: Karangwuni, Wates, Kulon Progo, 55653 Telp : 085774991649 Email: pemerintahdesakarangwu ni@gmail.com Website: karangwunikulonprogo. desa.id Koordinat: 07° 54' 48,13" LS 110° 05' 40,61" BT Nama Lurah: Anwar Musadad HP. 0813 3612 2929	1 2 3 4 5 6	Keboan Karangwuni Pancas Kriyan Karangrejo Karanganyar	24	12		3.645
34.01.02.2002		2	SOGAN Alamat: Jl. Wates-Purworejo KM 6, Sogan, Wates, Kulon	1 2 3	Sogan I Sogan II Kawirejan	15	6		2.101

KODE	NAMA WILAYAH ADMINISTRASI					JUMLAH		LUAS WILAYAH (Km ²)	JUMLAH PENDUDUK (Jiwa)
	KAPANEWON	KALURAHAN	PEDUKUHAN		RT	RW			
			Progo, 55653 Telp : 0274774203 Email: desa_sogan@yahoo.com Website: sogan- kulonprogo.desa.id Koordinat: 07° 53' 27,11" LS 110° 06' 58,84" BT Nama Lurah: Indro Kurnianto HP. 0823 2260 7077	4 5	Trimulyo Jetis				
34.01.02.2003		3	KULWARU Alamat: Kulwaru, Wates, Kulon Progo, 55653 Email: desakulwaru@gmail.com Website: kulwaru- kulonprogo.desa.id Koordinat: 07° 53' 51,54" LS 110° 07' 30,52" BT Nama Lurah: Sugiyanto HP. 0857 2630 5564	1 2 3 4 5 6	Kulwaru Kulon Kulwaru Wetan Kanoman Kuwirun Serangrejo Granti	16	7		3.017
34.01.02.2004		4	NGESTIHARJO Alamat:	1	Turip	27	11		3.541

KODE	NAMA WILAYAH ADMINISTRASI					JUMLAH		LUAS WILAYAH (Km ²)	JUMLAH PENDUDUK (Jiwa)
	KAPANEWON	KALURAHAN	PEDUKUHAN		RT	RW			
			Ngentak, Ngestiharjo, Wates, Kulon Progo, 55651 Email: pemdes.ngestiharjo@gmail.com Website: http://ngestiharjo-kulonprogo.desa.id Koordinat: 07° 54' 05,69" LS 110° 08' 15,69" BT Nama Lurah: Nurwidiyanto HP. 08121578880	2 3 4 5	Dukuh Ngentak Granti Wetan Granti Kulon				
34.01.02.2005		5	BENDUNGAN Alamat: Jl. KH Wakhid Hasyim No 98, Bendungan, Wates, Kulon Progo, 55651 Telp : 02742890955 Email: pemerintahdesabendungan@gamil.com Website: http://bendungan-kulonprogo.desa.id Koordinat: 07° 53' 35,51" LS 110° 08' 33,34" BT	1 2 3 4 5 6 7 8 9 10 11 12	Temonan Kuncen Sanggrahan Lor Sanggrahan Kidul Klopo Sepuluh Cangkring Bendungan Lor Bendungan Kidul Berenan Kauman Mangunan Dondong	48	21		7.268

KODE	NAMA WILAYAH ADMINISTRASI					JUMLAH		LUAS WILAYAH (Km ²)	JUMLAH PENDUDUK (Jiwa)
	KAPANEWON	KALURAHAN	PEDUKUHAN		RT	RW			
			Nama Lurah: Mujiyo, S.E. HP. 0823 4064 5648						
34.01.02.2006		6	TRIHARJO Alamat: Jl. KH. Ahmad Dahlan KM 3, Triharjo, Wates, Kulon Progo, 55651 Telp : 0274774604 Email: pemdes,triharjo,wates @gmail.com Website: triharjo-kulonprogo.desa.id Koordinat: 07° 52' 35,45" LS 110° 08' 11,20" BT Nama Lurah: Suyanto HP. 0813 2831 8033	1 2 3 4 5 6 7 8 9 10	Kularan Cokrodipan Ngrandu Kadipaten Sebokarang Tambak Dalangan Seworan Klewonan Conegaran	25	10		7.662
34.01.02.2007		7	GIRIPENI Alamat: Jl. Pahlawan No 59, Giripeni, Wates, Kulon Progo, 55651 Telp : 0274 773230 Email: balaidesagiripeni@gmail.c om Website:	1 2 3 4 5 6 7 8	Graulan Tegal Lembut Dobangsan Gunung Gempal Jurangjero Kalikepek Sideman Kedungpring	50	22		8.592

KODE	NAMA WILAYAH ADMINISTRASI					JUMLAH		LUAS WILAYAH (Km ²)	JUMLAH PENDUDUK (Jiwa)
	KAPANEWON	KALURAHAN	PEDUKUHAN		RT	RW			
			giripeni-kulonprogo.desa.id Koordinat: 07° 52' 18,48" LS 110°09' 15,12" BT Nama Lurah: Iswanto Adi Saputro, S.E HP. 0812 2959 1605						
34.01.02.1008		8	KELURAHAN WATES* Alamat: Jl, Sudibyo No 2, Wates, Kec. Wates, Kulon Progo, 55651 Email: kelurahanwt@yahoo.com Website: kelurahanwates.go.id Koordinat: 07° 51' 35,71" LS 110° 09' 31,98" BT Nama Lurah: Bambang Sunartito, S.I.P. HP. 081393655633	1 2 3 4 5 6 7 8 9 10 11 12 13 14 15 16	Punukan Beji Terbah Jogoyudan Mutihan Kriyanan Wetan Pasar Durungan Kedungdowo Gadingan Driyan Wonosidi Lor Wonosidi Kidul Dipan Kedunggong Sebokarang	86	16		14.215
34.01.03	3	PANJATAN Alamat: Jl. Nagung - Brosot No. 27, Panjatan, Kulon Progo, 55655				402	200		39.203

KODE	NAMA WILAYAH ADMINISTRASI					JUMLAH		LUAS WILAYAH (Km ²)	JUMLAH PENDUDUK (Jiwa)
	KAPANEWON	KALURAHAN	PEDUKUHAN		RT	RW			
	Telp. (0274) 773993 Koordinat: 07 ⁰ 54' 19,88" LS 110 ⁰ 10' 11,56" BT Nama Panewu : Jumarna, S.IP								
34.01.03.2001		1	GARONGAN Alamat: Garongan, Panjatan, Kulon Progo, 55655 Email: desagarongankp@gmail.com Website: garongan- kulonprogo.desa.id Koordinat: 07 ^o 55' 31,08" LS 110 ^o 08' 03,89" BT Nama Lurah: Ngadiman HP. 0819 3369 5451	1 2 3 4 5 6 7 8 9	Jangkang Palem Sewu Cubung Kalangan Trukan Kidul Trukan Tengah Ngentak Kidul Trukan Lor Pandani Sari Ngentak Lor	36	18		3.793
34.01.03.2002		2	PLERET Alamat: Jl. Bendungan KM 1, Pleret, Panjatan, Kulon Progo, 55655 Email: pemdepleretko@gmail.com	1 2 3 4 5 6 7	Cicikan Pleret Kidul Cubung Pleret Tengah Pleret Lor Ngaglik Kidul Trukan Cubung	44	22		4.975

KODE	NAMA WILAYAH ADMINISTRASI					JUMLAH		LUAS WILAYAH (Km ²)	JUMLAH PENDUDUK (Jiwa)
	KAPANEWON	KALURAHAN	PEDUKUHAN		RT	RW			
			Website: pleret-kulonprogo.desa.id Koordinat: 07° 55' 39,60" LS 110° 08' 47,95" BT Nama Lurah: R. Widayaka HP. 0877 3827 3686	8 9 10 11	Ngaglik Lor Ngaglik Wetan Tulungan Setapan				
34.01.03.2003		3	BUGEL Alamat: Pedukuhan VII Bugel, Panjatan, Kulon Progo, 55655 Telp : 085228951199 Email: bugelpanjatan@gmail.com Website: bugel-kulonprogo.desa.id Koordinat: 07° 55' 32,50" LS 110° 09' 33,53" BT Nama Lurah: Sunardi HP. 081218441098	1 2 3 4 5 6 7 8 9 10	Bugel 1 Bugel 2 Gelaran Wetan Gelaran Kulon Beran Pancasan Beran Klepusari Beran Ngebung Beran Joiranan Beran Ngori Gumuk Waru	41	20		4.490
34.01.03.2004		4	KANOMAN Alamat: Kanoman, Panjatan, Kulon Progo, 55655 Email: kanomandes@gmail.com	1 2 3 4 5	Kanoman I Kanoman II Kanoman III Kanoman IV Kanoman V	25	12		2.113

KODE	NAMA WILAYAH ADMINISTRASI					JUMLAH		LUAS WILAYAH (Km ²)	JUMLAH PENDUDUK (Jiwa)	
	KAPANEWON		KALURAHAN		PEDUKUHAN		RT			RW
				Website: kanoman- kulonprogo.desa.id Koordinat: 07° 54' 47,74" LS 110° 10' 03,20" BT Nama Lurah: Heru Prasetyo, A.Md. HP. 0819 3176 5630	6	Kanoman VI				
34.01.03.2005			5 DEPOK Alamat: Pedukuhan II Depok, Panjatan, Kulon Progo, 55655 Email: depok,panjatan@gmail. com Website: depok-kulonprogo.id Koordinat: 07° 54' 38,97" LS 110° 09' 32,73" BT Nama Lurah: Agus Wahzudi HP. 0817 5487 712	1 2 3 4 5 6 7 8 9 10 11	Tanggul Wetan Tanggul Kidul Tanggul Kulon Depok Lor Depok Kidul Tulungan Depok Tengah Ganggengan Wetan Sabuk Janur Ganggengan Kulon Ngaran	44	22		3.164	
34.01.03.2006			6 BOJONG Alamat: Pedukuhan IV RT 013 Bojong, Panjatan, Kulon Progo, 55655	1 2 3 4	Wojowalur Kebaran Ngangrangan Kulon Ngangrangan Kidul	44	22		4.428	

KODE	NAMA WILAYAH ADMINISTRASI					JUMLAH		LUAS WILAYAH (Km ²)	JUMLAH PENDUDUK (Jiwa)
	KAPANEWON	KALURAHAN	PEDUKUHAN		RT	RW			
			Website: bojong-kulonprogo.desa.id Koordinat: 07° 54' 48,39" LS 110° 08' 01,95" BT Nama Lurah: Agoes Prihatno HP. 0857 9206 0745	5 6 7 8 9 10 11	Ngangrangan Lor Ngentak Ngaran Lor Ngaran Kidul Bojong Kulon Bojong Tengah Bojong Wetan				
34.01.03.2007		7	TAYUBAN Alamat: Tayuban, Panjatan, Kulon Progo, 55655 Telp : 0274774481 Email: tayubandes@gmail.com Website: tayuban- kulonprogo.desa.id Koordinat: 07° 54' 18,33" LS 110° 09' 09,95" BT Nama Lurah: Muhamad Abdurohman Wiyono HP. 0813 2873 9407	1 2 3 4 5 6 7	Suko Penganti Tanggul kalipang Tayuban Wetan Tayuban Kulon Ganggengan Gentan	28	14		2.246
34.01.03.2008		8	GOTAKAN Alamat: Gotakan, Panjatan, Kulon Progo, 55655 Telp : (0274)775195	1 2 3 4	Kemending Krebet Tanjung I Tanjung II	32	16		3.090

KODE	NAMA WILAYAH ADMINISTRASI					JUMLAH		LUAS WILAYAH (Km ²)	JUMLAH PENDUDUK (Jiwa)
	KAPANEWON	KALURAHAN	PEDUKUHAN		RT	RW			
			Email: gotakanpanjatan@gmail.com Website: gotakan-kulonprogo.desa.id Koordinat: 07° 53' 48,49" LS 110°09' 42,89" BT Nama Lurah: Raden Redy Hartanto, BSC, SE HP. 0812 1517 9524	5 6 7 8	Tanjung III Kepedak Karang Tengah Gotakan				
34.01.03.2009		9	PANJATAN Alamat: Panjatan, Panjatan, Kulon Progo, 55655 Email: desapanjatan@gmail.com Website: panjatan-kulonprogo.desa.id Koordinat: 07° 54' 24,16" LS 110° 10' 11,54" BT Nama Lurah: Suhartana HP. 0877 7528 2202	1 2 3 4 5	Panjatan I Panjatan II Panjatan III Panjatan IV Panjatan V	20	10		1.523

KODE	NAMA WILAYAH ADMINISTRASI					JUMLAH		LUAS WILAYAH (Km ²)	JUMLAH PENDUDUK (Jiwa)
	KAPANEWON	KALURAHAN	PEDUKUHAN		RT	RW			
34.01.03.2010		10	CERME Alamat: Cerme, Panjatan, Kulon Progo, 55655 Email: pmdescerme@gmail.com Website: cerme-kulonprogo.desa.id Koordinat: 07° 53' 55,21" LS 110° 10' 38,65" BT Nama Lurah: Suroto HP. 081904208444	1	Kalikepek I	40	20		3.778
				2	Kalikepek II				
				3	Nglarangan III				
				4	Nglarangan IV				
				5	Bangmalang V				
				6	Bangmalang VI				
				7	Cerme VII				
				8	Cerme VIII				
				9	Gesikan IX				
				10	Gesikan X				
34.01.03.2011		11	KREMBANGAN Alamat: Pedukuhan V Krembangan, Panjatan, Kulon Progo, 55655 Email: desa_krembangan@yahoo.com Website: krembangan-kulonprogo.desa.id Koordinat: 07° 53' 52,99" LS 110° 11' 24,53" BT Nama Lurah: Samiran	1	Gesikan	48	24		5.503
				2	Dagansari				
				3	Krembangan Kulon				
				4	Kepuh Kidul				
				5	Krembangan				
				6	Krajan				
				7	Wonosari				
				8	Karangjati				
				9	Siling				
				10	Kepuh				
				11	Ngireng Ireng				
				12	Dukuh				

KODE	NAMA WILAYAH ADMINISTRASI					JUMLAH		LUAS WILAYAH (Km ²)	JUMLAH PENDUDUK (Jiwa)
	KAPANEWON	KALURAHAN	PEDUKUHAN		RT	RW			
			HP. 081225962409						
34.01.04	4	GALUR Alamat: Jl. Raya Brosot No. 27, Brosot, Galur, Kulon Progo, 55661 Telp. (0274) 7102888 Koordinat: 07 ⁰ 56' 23,87" LS 110 ⁰ 14' 09,18" BT Nama Panewu : Drs Sunaryo, MM.				311	150		
34.01.04.2001			1 BANARAN Alamat: JL. Trisik Banaran, Galur, Kulon Progo, 55661 Website: banaran-kulonprogo. desa.id Koordinat: 07 ⁰ 57' 45,96" LS 110 ⁰ 12' 53,96" BT Nama Lurah: Haryanta, SH. HP. 0812 2788 9010	1 2 3 4 5 6 7 8 9 10 11 12 13	Jati Bunder Wetan Bunder Tengah Bunder Kulon Pundung Sidakan Kenteng Banaran Jalan Jonggrangan Bleberan Sawah Sidorejo	53	26		5.546
34.01.04.2002			2 KRANGGAN Alamat: Sepaten Pedukuhan III Kranggan, Galur, Kulon	1 2 3	Kujon Kidul Dukuh Kilung Sepaten	37	18		2.563

KODE	NAMA WILAYAH ADMINISTRASI					JUMLAH		LUAS WILAYAH (Km ²)	JUMLAH PENDUDUK (Jiwa)	
	KAPANEWON		KALURAHAN		PEDUKUHAN		RT			RW
				Progo, 55661 Email: pemerintahdesakranggan@gmail.com Website: kranggan-kulonprogo.desa.id Koordinat: 07° 56' 51,36" LS 110° 13' 26,10" BT Nama Lurah: Sukriyanta HP. 0813 2992 1200	4 5 6 7 8 9	Nepi Kujon Lor Klotakan Kranggan Tengah Kranggan Kidul Kranggan Kulon				
34.01.04.2003			3 NOMPOREJO	Alamat: Sorogenen Nomporejo, Galur, Kulon Progo, 55662 Email: desanomporejo@gmail.com Website: nomporejo-kulonprogo.desa.id Koordinat: 07° 57' 04,74" LS 110° 12' 55,73" BT Nama Lurah: Sapon HP. 0812 2671 2447	1 2 3 4 5 6 7 8	Pandowan Sorogenen I Sorogenen II Barongan Bagongan Gandu Nampan Samiranan	30	16		2.232

KODE	NAMA WILAYAH ADMINISTRASI					JUMLAH		LUAS WILAYAH (Km ²)	JUMLAH PENDUDUK (Jiwa)
	KAPANEWON	KALURAHAN	PEDUKUHAN			RT	RW		
34.01.04.2004		4	KARANGSEWU Alamat: Karangsewu, Galur, Kulon Progo, 55661 Email: pemdes,karangsewu @gmail.com Website: karangsewu-kulonprogo. desa.id Koordinat: 07° 56' 41,48" LS 110° 12' 37,42" BT Nama Lurah: Anton Hermawan HP. 0813280486689	1	Boro I	72	34		8.374
				2	Boro II				
				3	Bedoyo				
				4	Gupit				
				5	Siliran I				
				6	Siliran II				
				7	Wonopeti				
				8	Mabeyan				
				9	Sorogaten I				
				10	Sorogaten II				
				11	Bapangan				
				12	Sewugalur				
				13	Dalen				
				14	Kempleng I				
				15	Kempleng II				
				16	Barongan				
				17	Imorenggo				
34.01.04.2005		5	TIRTORAHAYU Alamat: Jl. Brosot-Wates KM 5 Tirtorahayu, Galur, Kulon Progo, 55661 Telp : 087739102434 Email: pemdes.tirtorahayu @gmail.com Website: tirtorahayu-kulonprogo. desa.id	1	Sigran	57	28		7.186
				2	Barahan				
				3	Pringinan				
				4	Jogonalan				
				5	Pendekan				
				6	Kauman				
				7	Sorobayan				
				8	Derpoyudan				
				9	Potrowangsan				
				10	Patuk Kidul				
				11	Patuk Tengah				

KODE	NAMA WILAYAH ADMINISTRASI					JUMLAH		LUAS WILAYAH (Km ²)	JUMLAH PENDUDUK (Jiwa)
	KAPANEWON	KALURAHAN	PEDUKUHAN		RT	RW			
			Koordinat: 07° 55' 48,26" LS 110° 12' 07,57" BT Nama Lurah: Agus Sujarwo HP. 0818 0425 4059	12 13 14	Patuk Lor Sungapan Lor Sungapan Kidul				
34.01.04.2006		6	PANDOWAN Alamat: Diren Pedukuhan III Pandowan, Galur, Kulon Progo, 55661 Email: Pemdespandowan@gmail.com Website: pandowan-kulonprogo.desa.id Koordinat: 07° 56' 28,08" LS 110° 12' 56,48" BT Nama Lurah: Drs. Budi Santosa HP. 0813 2873 3500	1 2 3 4	Pandowan I Pandowan II Diren Preambulan	18	8		2.119
34.01.04.2007		7	BROSOT Alamat: Brosot, Galur, Kulon Progo, 55661 Email: pemdes.brosot@gmail.com	1 2 3 4 5 6	Kutan Brosot Pulo Klampok Bantengan Lor Bantengan Kidul	44	20		4.849

KODE	NAMA WILAYAH ADMINISTRASI					JUMLAH		LUAS WILAYAH (Km ²)	JUMLAH PENDUDUK (Jiwa)
	KAPANEWON	KALURAHAN	PEDUKUHAN		RT	RW			
			Website: Brosot- kulonprogo.desa.id Koordinat: 07° 56' 24,59" LS 110° 14' 21,67" BT Nama Lurah: Yuli Purwantoro HP. 0896 8171 1871	7 8 9 10	Nepi Modinan Karang Jeronan				
34.01.05	5	LENDAH Alamat: Botokan, Jatirejo, Lendah, Kulon Progo, 55663 Telp. (0274) 7102540 Koordinat: 07° 55' 56,16" LS 110° 13' 50,91" BT Nama Panewu : Sutrisna, S.Sos				344	87		41.385
34.01.05.2001			1 WAHYUHARJO Alamat: Bulu Wahyuharjo, Bulu, Lendah, Kulon Progo, 55663 Telp : 087838888387 Email: desa.wahyuharjo1@gmai l.com Website: wahyuharjo-kulonprogo.	1 2 3 4 5	Bulu Maesan Wetan Maesan Kulon Sungapan Kidul Sungapan Lor	20	10		1.956

KODE	NAMA WILAYAH ADMINISTRASI					JUMLAH		LUAS WILAYAH (Km ²)	JUMLAH PENDUDUK (Jiwa)
	KAPANEWON	KALURAHAN	PEDUKUHAN		RT	RW			
			desa.id Koordinat: 07° 55' 42,83" LS 110° 11' 39,73" BT Nama Lurah: Ngaliman HP. 0881 2758 141						
34.01.05.2002		2	BUMIREJO Alamat: Dukuh, Bumirejo, Lendah, Kulon Progo, 55663 Email: bumirejo.pemdes@gmail. com Website: bumirejo-kulonprogo. desa.id Koordinat: 07° 54' 44,82" LS 110° 11' 48,41" BT Nama Lurah: Raden Ediwina, SE. HP. 0813 2600 2163	1 2 3 4 5 6 7 8 9 10 11 12 13 14 15	Carikan Dukuh Cabean Kalangan Senik Jogahan Bangeran Bonosoro Tempel Ngipik Gegunung Panggang Degolan Pereng Sempu	72	33		9.344
34.01.05.2003		3	JATIREJO Alamat: Bumirejo, Lendah, Kulon Progo, 55663 Telp : 082226229191	1 2 3 4 5	Kutan Botokan Lendah Sumberejo Jatirejo	54	-		6.968

KODE	NAMA WILAYAH ADMINISTRASI					JUMLAH		LUAS WILAYAH (Km ²)	JUMLAH PENDUDUK (Jiwa)
	KAPANEWON	KALURAHAN	PEDUKUHAN		RT	RW			
			Email: desajatarejolendah@gmail.com Website: http://jatirejo-kulonprogo.desa.id/ Koordinat: 07° 55' 49,44" LS 110° 13' 51,81" BT Nama Lurah: Novie Bayu Widyasmara HP. 0856 2544 108	6 7 8 9 10	Jimatan Jatisari Bonosoro Wonogiri Tegalsari				
34.01.05.2004		4	SIDOREJO Alamat: Sedan RT 22 Sidorejo, Lendah, Kulon Progo, 55663 Email: sidorejo.kp@gmail.com Website: sidorejo-kulonprogo.desa.id Koordinat: 07° 55' 29,94" LS 110° 14' 41,67" BT Nama Lurah: Sutrisna HP. 0857 9949 4047	1 2 3 4 5 6 7 8 9 10 11 12 13 14	Sapon Gentan Gerjen Ledok Sedan Jekeling Tubin Bekelan Geden Senden Karang Diran Kwarakan Jurug	80	-		8.183
34.01.05.2005		5	GULUREJO Alamat:	1	Klipuh	65	28		7.470

KODE	NAMA WILAYAH ADMINISTRASI					JUMLAH		LUAS WILAYAH (Km ²)	JUMLAH PENDUDUK (Jiwa)	
	KAPANEWON		KALURAHAN		PEDUKUHAN	RT	RW			
				Mendiro Gulurejo, Lendah, Kulon Progo, 55663 Email: pem.desa. gulurejo@gmail.com Website: gulurejo- kulonprogo.desa.id Koordinat: 07° 54' 43,75" LS 110° 15' 44,92" BT Nama Lurah: Beja Santosa HP. 0852 2804 6560	2 3 4 5 6 7 8 9 10	Bonorejo Kragilan Sumurmuling Gegulu Sembungan Wonolopo Mendiro Pulo Pengkol				
34.01.05.2006			6	NGENTAKREJO Alamat: Nglatiyan II Ngentakrejo, Lendah, Kulon Progo, 55663 Email: desa_ngentakrejo@yahoo .com Website: ngentakrejo-kulonprogo. desa.id Koordinat: 07° 54' 10,57" LS 110° 15' 54,97" BT Nama Lurah: Sumardi HP. 085727236282	1 2 3 4 5 6 7 8	Nglatiyan I Nglatiyan II Kasihani I Kasihani II Mirisewu Temben Pereng Bendo	53	16		7.464

KODE	NAMA WILAYAH ADMINISTRASI					JUMLAH		LUAS WILAYAH (Km ²)	JUMLAH PENDUDUK (Jiwa)
	KAPANEWON	KALURAHAN	PEDUKUHAN		RT	RW			
34.01.06	6	SENTOLO Alamat: Jl. Jogja-Wates Km. 20, Salamrejo, Sentolo, Kulon Progo, 55664 Telp. (0274) 6472118 Koordinat: 07 ⁰ 50' 53,74" LS 110 ⁰ 13' 04,69" BT Nama Panewu : R. Sigit Purnomo, S.IP				360	178		50.346
34.01.06.2001			1 DEMANGREJO Alamat: Jl. Kenteng-Brosot KM 1,2 Belik Demangrejo, Sentolo, Kulon Progo, 55664 Email: demangrejo@gamail.com Website: demangrejo-kulonprogo. desa.id Koordinat: 07 ⁰ 53' 07,45" LS 110 ⁰ 12' 17,13" BT Nama Lurah: Gunawan HP. 0812 2919 1479	1 Demangan 2 Karang Patihan 3 Kijan 4 Belik 5 Banaran 6 Kenteng		23	11		3.362
34.01.06.2002			2 SRIKAYANGAN Alamat:	1 Pendem		60	30		5.268

KODE	NAMA WILAYAH ADMINISTRASI				JUMLAH		LUAS WILAYAH (Km ²)	JUMLAH PENDUDUK (Jiwa)
	KAPANEWON	KALURAHAN	PEDUKUHAN		RT	RW		
			<p>Srikayangan, Sentolo, Kulon Progo, 55664 Website: srikayangan-kulonprogo.desa.id Koordinat: 07^o 53' 44,61" LS 110^o 13' 08,72" BT Nama Lurah: Aris Puryanto HP. 087838785962</p>	<p>2 Kaliwinong Lor 3 Kaliwinong Kidul 4 Klumutan 5 Malangan 6 Gowangan 7 Panjul 8 Pergiwatu Kulon 9 Pergiwatu Wetan 10 Karangasem Kulon 11 Karangasem Tengah 12 Karangasem Wetan 13 Gunung Puyuh 14 Kradenan 15 Kagok</p>				
34.01.06.2003		3	<p>TUKSONO Alamat: Jalan RayaTuksono No 29, Tuksono, Sentolo, Kulon Progo, 55664 Email: tuksonokulonprogo@gmail.com Website: tuksono-kulonprogo.desa.id Koordinat: 07^o 51' 48,60" LS 110^o 14' 51,46" BT Nama Lurah: Zainuri</p>	<p>1 Giling 2 Karang 3 Kalisono 4 Wonobroto 5 Kaliwiru 6 Bulak 7 Taruban Wetan 8 Taruban Kulon 9 Gunung Duk 10 Krebet 11 Kalisoko 12 Paten</p>	48	24		8.624

KODE	NAMA WILAYAH ADMINISTRASI					JUMLAH		LUAS WILAYAH (Km ²)	JUMLAH PENDUDUK (Jiwa)
	KAPANEWON	KALURAHAN	PEDUKUHAN		RT	RW			
			HP. 081802741368						
34.01.06.2004		4	SALAMREJO Alamat: Salamrejo, Sentolo, Kulon Progo, 55664 Email: pemdes,salamrejo@gmail.com Website: salamrejo-kulonprogo.desa.id Koordinat: 07 ^o 50' 48,52" LS 110 ^o 13' 34,85" BT Nama Lurah: Dani Pristiawan, S.P. No. HP 081215164477	1 Klebakan 2 Mentobayan 3 Giyoso 4 Karang Wetan 5 Kidulan 6 Dhisil 7 Salam 8 Ngrandu	36	18		5.728	
34.01.06.2005		5	SUKORENO Alamat: Jl. Jogya-Wates KM 20 Sukoreno, Sentolo, Kulon Progo, 55664 Email: sukoreno1947@gmail.com Website: sukoreno-kulonprogo.desa.id Koordinat: 07 ^o 51' 34,72" LS	1 Sidowayah 2 Kalimenur 3 Sokoponco 4 Worawari 5 Mertan 6 Ngaglik 7 Blimbing 8 Gembongan 9 Banjaran 10 Suren 11 Banggan 12 Depok	52	26		8.514	

KODE	NAMA WILAYAH ADMINISTRASI					JUMLAH		LUAS WILAYAH (Km ²)	JUMLAH PENDUDUK (Jiwa)
	KAPANEWON	KALURAHAN	PEDUKUHAN		RT	RW			
			110 ^o 12' 46,46" BT Nama Lurah: Olan Suparlan, S.Sos No. HP 081328045729	13	Semen				
34.01.06.2006		6	KALIAGUNG Alamat: Banyuganti,Lor, Kaliagung, Sentolo, Kulon Progo, 55664 Email: baldeskaliagung@gmail.com Website: Kaliagung-kulonprogo. desa.id Koordinat: 07 ^o 49' 48,69" LS 110 ^o 12' 12,85" BT Nama Lurah: Sugeng Nugroho HP. 0821 3429 8706	1 2 3 4 5 6 7 8 9 10 11 12	Kemiri Degung Kleben Jetak Kaliwilut Tegowanu Ngrandu Banyunganti Kidul Banyunganti Lor Kaligalang Kalipenten Nglotak	52	26		6.297
34.01.06.2007		7	SENTOLO Alamat: Siwalan, Sentolo, Sentolo, Sentolo, Kulon Progo, 55664 Telp : 6472141 Email: baldessentolo@gmail.com Website: sentolo-	1 2 3 4 5 6 7 8	Malangan Dlaban Pongangan Sentolo Lor Sentolo Kidul Siwalan Jangkang Lor Jangkang Kidul	60	29		8.517

KODE	NAMA WILAYAH ADMINISTRASI						JUMLAH		LUAS WILAYAH (Km ²)	JUMLAH PENDUDUK (Jiwa)
	KAPANEWON		KALURAHAN		PEDUKUHAN		RT	RW		
				kulonprogo.desa.id Koordinat: 07 ^o 50' 12,49" LS 110 ^o 13' 06,43" BT Nama Lurah: Teguh HP. 087739343522	9 10 11 12	Kalibondol Gedangan Jelok Gunung Rawas				
34.01.06.2008			8	BANGUNCIPTO Alamat: Banguncipto, Sentolo, Kulon Progo, 55664 Telp : 088224236739 Email: pemerintahbanguncipto@gmail.com Website: banguncipto-kulonprogo.desa.id Koordinat: 07 ^o 48' 56,19" LS 110 ^o 13' 34,09" BT Nama Lurah: Boiran, S.Pd., S.H., M.A. HP. 0852 2100 8484	1 2 3 4 5 6	Bantar Kulon Bantar Wetan Ploso Bantarjo Banaran Lor Banaran Kidul	28	14		4.036
34.01.07	7	PENGASIH Alamat: Jl. Purbo Winoto No. 6, Pengasih, Kulon Progo, 55652 Telp. (0274) 773320					364	174		53.237

KODE	NAMA WILAYAH ADMINISTRASI					JUMLAH		LUAS WILAYAH (Km ²)	JUMLAH PENDUDUK (Jiwa)
	KAPANEWON	KALURAHAN	PEDUKUHAN			RT	RW		
	Koordinat: 07° 50' 29,60" LS 110° 10' 07,49" BT Nama Panewu : Drs. Hera Suwanto, MM								
34.01.07.2001		1	TAWANGSARI Alamat: Tawangsari, Pengasih, Kulon Progo, 55652 Telp : 6472260 Email: pemdestwsari@gmail.com Website: tawangsari- pengasih.desa.id Koordinat: 07° 52' 57,00" LS 110° 07' 12,61" BT Nama Lurah: Tupar HP. 0815 6840 3544	1 2 3 4 5 6 7 8 9 10 11 12 13	Janturan Menggungan Soropadan Garang Tegal Perang Kopok Wetan Kopok Kidul Kopok Kulon Bujidan Jombokan Soronanggan Siluwok Lor Siluwok Kidul	52	26		4.979
34.01.07.2002		2	KARANGSARI Alamat: Jl. Tentara Pelajar Nomor 5 Karangsari, Pengasih, Kulon Progo, 55652 Email: karangsari,kulonprogo @gmail.com Website:	1 2 3 4 5 6 7 8	Kopat Cekelan Dukuh Josutan Sendang Gunung Pentul Ngruno Suruhan	67	30		11.107

KODE	NAMA WILAYAH ADMINISTRASI					JUMLAH		LUAS WILAYAH (Km ²)	JUMLAH PENDUDUK (Jiwa)
	KAPANEWON	KALURAHAN	PEDUKUHAN		RT	RW			
			karangsari-kulonprogo.desa.id Koordinat: 07 ^o 51' 30,35" LS 110 ^o 08' 46,39" BT Nama Lurah: Mujirin HP. 0812 2600 1461	9 10 11 12	Blumbang Ringin Ardi Kedungtangkil Kamal				
34.01.07.2003		3	KEDUNGSARI Alamat: Jl. Jogja-Wates KM 23 Kedungsari, Pengasih, Kulon Progo, 55652 Email: kedungsari_desa@yahoo.com Website: kedungsari-kulonprogo.desa.id Koordinat: 07 ^o 52' 10,81" LS 110 ^o 11' 39,98" BT Nama Lurah: Sukardi HP. 0819 0379 7060	1 2 3 4 5 6 7 8 9	Karongan Karangasem Milir Kalinongko Ngramang Cumetuk Kradenan Kedungsogo Gletak	37	18		4.739
34.01.07.2004		4	MARGOSARI Alamat: Jl. KRT. Kertodiningrat Nomor 15 Margosari, Pengasih, Kulon Progo,	1 2 3 4	Kemiri Karangtengah Kidul Karangtengah Lor	36	20		6.555

KODE	NAMA WILAYAH ADMINISTRASI					JUMLAH		LUAS WILAYAH (Km ²)	JUMLAH PENDUDUK (Jiwa)
	KAPANEWON	KALURAHAN	PEDUKUHAN		RT	RW			
			55652 Telp : 0274774818 Email: margo_sari@yahoo.com Koordinat: 07 ^o 51' 18,55" LS 110 ^o 10' 28,44" BT Nama Lurah: Danang Subiantoro, S.E HP. 0813 2820 9029	5 6 7 8	Kembang Gunung Gondang Kalisoka Kalipetir Kidul Kalipetir Lor				
34.01.07.2005		5	PENGASIH Alamat: Jl. Projomartani No 05 Pengasih, Pengasih, Kulon Progo, 55652 Email: pengasihdesa.goid@gmail .com Website: pengasih- kulonprogo.desa.id Koordinat: 07 ^o 50' 36,83" LS 110 ^o 10' 01,46" BT Nama Lurah: Haryana, S.Pd HP. 0857 2752 5008	1 2 3 4 5 6 7 8 9 10 11 12 13	Pengasih Kedunggalih Dayakan Serut Terbah Tunjungan Clawer Jamus Ngento Timpang Kepek Derwolo Klampis	69	29		10.108
34.01.07.2006		6	SENDANGSARI Alamat: Jl. Clereng-Wates,	1 2	Serang Paingan	47	24		10.171

KODE	NAMA WILAYAH ADMINISTRASI					JUMLAH		LUAS WILAYAH (Km ²)	JUMLAH PENDUDUK (Jiwa)
	KAPANEWON	KALURAHAN	PEDUKUHAN		RT	RW			
			Sendangsari, Pengasih, Kulon Progo, 55652 Telp : 0274775144 Email: sendangsarikp@gmail.com Website: sendangsari-kulonprogo.desa.id Koordinat: 07 ^o 50' 08,48" LS 110 ^o 09' 55,76" BT Nama Lurah: Suhardi HP. 0858 6896 9550	3 4 5 6 7 8 9 10	Klegen Mrunggi Kroco Secang Gegunung Pereng Girinyono Blubuk				
34.01.07.2007		7	SIDOMULYO Alamat: Sidomulyo, Pengasih, Kulon Progo, 55652 Email: sidomulyopengasih@gmail.com Website: sidomulyo-kulonprogo.desa.id Koordinat: 07 ^o 47' 45,41" LS 110 ^o 09' 18,68" BT Nama Lurah: Suprijanto, S.P.	1 2 3 4 5 6 7 8 9 10 11 12 13	Karangasem Pendem Dukuh Banaran Nabin Kemaras Secang Talunombo Tanggulangi Kutogiri Watubelah Gondangan Parakan	56	27		5.578

KODE	NAMA WILAYAH ADMINISTRASI					JUMLAH		LUAS WILAYAH (Km ²)	JUMLAH PENDUDUK (Jiwa)
	KAPANEWON	KALURAHAN	PEDUKUHAN		RT	RW			
			HP. 0818 1472 275						
34.01.08	8	KOKAP Alamat: Jl. Ngaseman, Hargorejo, Kokap, Kulon Progo, 55653 Telp. (0274) 7490951 Koordinat: 07 ⁰ 50' 24,57" LS 110 ⁰ 06' 01,64" BT Nama Panewu : Yulianta Nugraha, S.IP, M.Si				469	154		36.094
34.01.08.2001		1 HARGOMULYO Alamat: Jl. Pripih, Hargomulyo, Kokap, Kulon Progo, 55653 Telp : 085729251107 Email: Desahargomulyokokap@gmail.com Website: hargomulyo-kulonprogo.desa.id Koordinat: 07 ⁰ 52' 06,44" LS 110 ⁰ 03' 40,78" BT Nama Lurah: Deka Yudhi Cristianto		1 Tapen 2 Tlogolelo 3 Grindang 4 Kadigunung 5 Pucanggading 6 Pripih 7 Tonobakal 8 Banjaran 9 Tangkisan III 10 Tangkisan II 11 Tangkisan I		117	34		7.900

KODE	NAMA WILAYAH ADMINISTRASI					JUMLAH		LUAS WILAYAH (Km ²)	JUMLAH PENDUDUK (Jiwa)
	KAPANEWON	KALURAHAN	PEDUKUHAN			RT	RW		
			HP. 0859 7533 1187						
34.01.08.2002		2	HARGOREJO Alamat: Kriyan, Hargorejo, Kokap, Kulon Progo, 55653 Telp : 02747721380 Email: pemdes13harhorejo @gmail.com Website: hargorejo- kulonprogo.desa.id Koordinat: 07 ^o 52' 11,83" LS 110 ^o 06' 39,50" BT Nama Lurah: Bhekti Murdayanto, S.E HP. 0812 2731 547	1 2 3 4 5 6 7 8 9 10 11 12 13 14 15 16	Gunung Kukusan Gunung Rego Ngaseman Sambeng Tejogan Sangkrek Selo Barat Selo Timur Kliripan Penggung Pandu Anjir Krengseng Sindon Ngulakan Kriyan	126	37		9.627
34.01.08.2003		3	HARGOWILIS Alamat: Hargowilis, Kokap, Kulon Progo, 55673 Email: pemdes.hargowilis@gmail .com Website: hargowilis- kulonprogo.desa.id Koordinat: 07 ^o 48' 50,03" LS	1 2 3 4 56 7 8 9 10 11 12	Clapar I Clapar II Clapar III Kalibiru Sidowayah Soka Sremo Lor Tegalrejo Tegiri II Tegiri I Sremo Tengah	77	29		6.616

KODE	NAMA WILAYAH ADMINISTRASI					JUMLAH		LUAS WILAYAH (Km ²)	JUMLAH PENDUDUK (Jiwa)
	KAPANEWON		KALURAHAN		PEDUKUHAN		RT		
				110° 06' 37,35" BT Nama Lurah: Warsidi, ST HP.0813 2806 3820	13	Klepu Bibis			
34.01.08.2004			4	KALIREJO Alamat: Kalibuko II, Kalirejo, Kokap, Kulon Progo, 55653 Email: kalirejo.kulonprogo@gmail .com Website: kalirejo-kulonprogo.desa.id Koordinat: 07° 49' 39,87" LS 110° 04' 57,28" BT Nama Lurah: Lana, S.Pd HP. 081392087447	1 2 3 4 5 6 7 8 9	Kalibuko I Kalibuko II Papak Sangon I Sangon II Sengir Plampang I Plampang II Plampang III	79	24	4.784
34.01.08.2005			5	HARGOTIRTO Alamat: Sekendal, Hargotirto, Kokap, Kulon Progo, 55653 Email: desahargotirto@yahoo.co. id Website: hargotirto-	1 2 3 4 5 6 7 8 9	Soropati Sekendal Segajih Keji Teganing I Teganing II Teganing III Tirto Crangah	70	30	7.167

KODE	NAMA WILAYAH ADMINISTRASI					JUMLAH		LUAS WILAYAH (Km ²)	JUMLAH PENDUDUK (Jiwa)
	KAPANEWON	KALURAHAN	PEDUKUHAN		RT	RW			
			kulonprogo.desa.id Koordinat: 07 ^o 48' 34,93" LS 110 ^o 06' 29,91" BT Nama Lurah: Tukiyo HP. 0812 2779 3363	10 11 12 13 14	Sungapan I Sungapan II Menguri Sebatang Nganti				
34.01.09	9	GIRIMULYO Alamat: Jl. Grigak, Giripurwo, Girimulyo, Kulon Progo, 55674 Telp. (0274) 749483 Koordinat: 07 ^o 46' 17,57" LS 110 ^o 11' 04,59" BT Nama Panewu : Endah Wulandari, SSTP,M.M				348	130		24.712
34.01.09.2001			1 JATIMULYO Alamat: Sokomulyo, Jatimulyo, Girimulyo, Kulon Progo, 55674 Email: sekretariat.jatimulyo@ gmail.com Website: Jatimulyo- kulonprogo.desa.id	1 2 3 4 5 6 7 8 9 10	Sokomoyo Banyunganti Gunungkelir Sonyo Kembang Pringtali Sumberejo Beteng Karanggede Sibolong	107	25		7.375

KODE	NAMA WILAYAH ADMINISTRASI					JUMLAH		LUAS WILAYAH (Km ²)	JUMLAH PENDUDUK (Jiwa)	
	KAPANEWON		KALURAHAN		PEDUKUHAN		RT			RW
				Koordinat: 07 ^o 45' 10,87" LS 110 ^o 07' 22,88" BT Nama Lurah: Anom Sucondro HP. 0813 2803 7011	11 12	Jonggrangan Gendu				
34.01.09.2002			2	GIRIPURWO Alamat: Nglengkong, Giripurwo, Girimulyo, Kulon Progo, 55674 Email: baldesgiripurwo@gmail .com Website: giripurwo- kulonprogo.desa.id Koordinat: 07 ^o 46' 18,69" LS 110 ^o 11' 01,85" BT Nama Lurah: Mardi Santosa HP. 085228036003	1 2 3 4 5 6 7 8 9 10 11 12 13 14 15	Karanganyar Nglengkong Grigak Sabrang Kebonromo Wadas Banjaran Ngesong Penggung Pringapus Sidi Kepundung Tompok Bulu Sekaro	115	44		6.958
34.01.09.2003			3	PENDOWOREJO Alamat: Jetis, Pendoworejo, Girimulyo, Kulon Progo, 55674 Email: pendoworejo1@gmail	1 2 3 4 5 6	Ngroto Muten Nglengkeh Gunturan Kalisonggo Tempel	74	35		5.650

KODE	NAMA WILAYAH ADMINISTRASI						JUMLAH		LUAS WILAYAH (Km ²)	JUMLAH PENDUDUK (Jiwa)
	KAPANEWON		KALURAHAN		PEDUKUHAN		RT	RW		
				.com Website: pendoworejo- kulonprogo.desa.id Koordinat: 07 ^o 44' 40,22" LS 110 ^o 11' 13,87" BT Nama Lurah: Budiman HP. 0877 3801 1365	7 8 9 10 11 12 13 14 15 16 17	Kepek Jetis Kalingiwo Banaran Turusan Tileng Ngrancah Krikil Kamal Kluwih Balak				
34.01.09.2004			4	PURWOSARI Alamat: Patihombo, Purwosari, Girimulyo, Kulon Progo, 55673 Telp : 081327963350 Email: pemdes.purwosari@gmail .com Website: purwosari- kulonprogo.desa.id Koordinat: 07 ^o 43' 23,72" LS 110 ^o 08' 42,58" BT Nama Lurah: Hj. Sri Murtini, A.Md HP. 0813 2516 4240	1 2 3 4 5 6 7 8 9 10 11 12 13	Prangkokan Tegalsari Sabrangkidul Patihombo Wonosari Ngroto Ngaglik Penggung Nogosari Kedungtawang Karangrejo Ponces Gedong	52	26		4.729

KODE	NAMA WILAYAH ADMINISTRASI					JUMLAH		LUAS WILAYAH (Km ²)	JUMLAH PENDUDUK (Jiwa)	
	KAPANEWON	KALURAHAN	PEDUKUHAN		RT	RW				
34.01.10	10	NANGGULAN Alamat: Jl. Sentolo -Klangon Km. 8, Jatisarono, Nanggulan, Kulon Progo, 55671 Telp. (0274) 7110666 Koordinat: 07 ^o 46' 02,00" LS 110 ^o 12' 39,05" BT Nama Panewu : Ir. St. Haryoto, MMA				385	127		31.286	
34.01.10.2001			1	BANYUROTO Alamat: Jl. Wates-Sribit, Banyuroto, Nanggulan, Kulon Progo, 55671 Email: desa.banyuroto.nanggulan@gmail.com Website: banyuroto-kulonprogo.desa.id Koordinat: 07 ^o 47' 58,97" LS 110 ^o 11' 17,49" BT Nama Lurah: Sudalja, A.Md HP. 081392660610	1 2 3 4 5 6 7 8	Sambiroto Dlingo Brangkal Banyumeneng Gayam Tawang Gendol Ngangin Angin	56	18		4.235
34.01.10.2002			2	DONOMULYO Alamat:	1	Plugon	60	20		6.605

KODE	NAMA WILAYAH ADMINISTRASI					JUMLAH		LUAS WILAYAH (Km ²)	JUMLAH PENDUDUK (Jiwa)
	KAPANEWON	KALURAHAN	PEDUKUHAN		RT	RW			
			Jl. Bandung, Donomulyo, Nanggulan, Kulon Progo, 55671 Email: donomulyodesa@gmail.com Website: donomulyo-kulonprogo.desa.id Koordinat: 07 ^o 48' 30,69" LS 110 ^o 11' 36,55" BT Nama Lurah: Sukijan HP. 081392392889	2 3 4 5 6 7 8 9 10	Penjalin Lengkong Donomerto Bandung Wareng Karangwetan Dukuh Sorogaten Jambon				
34.01.10.2003		3	WIJIMULYO Alamat: Wijimulyo, Nanggulan, Kulon Progo, 55671 Email: desakuwiji@gmail.com Website: wijimulyo-kulonprogo.desa.id Koordinat: 07 ^o 46' 54,30" LS 110 ^o 13' 08,29" BT Nama Lurah: Sri Trimaningsih, S.E HP. 083832649732	1 2 3 4 5 6 7 8 9 10 11	Temanggal Tegalsari Sokorojo Rejoso Kemiri Setan Wijilan Dukuh Demen Cepitan Krinjing	74	22		5.535

KODE	NAMA WILAYAH ADMINISTRASI					JUMLAH		LUAS WILAYAH (Km ²)	JUMLAH PENDUDUK (Jiwa)
	KAPANEWON	KALURAHAN	PEDUKUHAN		RT	RW			
34.01.10.2004		4	TANJUNGHARJO Alamat: Jl. Tanjung Nomor 31 Tanjungharjo, Nanggulan, Kulon Progo, 55671 Email: tanjungharjo05758@gmail.com Website: tanjungharjo-kulonprogo.desa.id Koordinat: 07 ^o 46' 54,00" LS 110 ^o 11' 56,66" BT Nama Lurah: Suyadi HP. 0857 1388 1588	1 2 3 4 5 6 7 8	Dengok Klajuran Turus Klampis Tanjunggunung Tanggulangin Sadang Kemukus	45	17		4.784
34.01.10.2005		5	JATISARONO Alamat: Karang, Jatisarono, Nanggulan, Kulon Progo, 55671 Email: desajatisarono@gmail.com Website: jatisarono-kulonprogo.desa.id Koordinat: 07 ^o 45' 38,86" LS	1 2 3 4 5 6 7 8 9 10 11 12	Soronanggan Krinjing Kidul Krinjing Tengah Krinjing Lor Grubug Karang Bejaten Jatingarang Lor Kauman Nanggulan Janti Lor Janti Kidul	69	24		5.178

KODE	NAMA WILAYAH ADMINISTRASI					JUMLAH		LUAS WILAYAH (Km ²)	JUMLAH PENDUDUK (Jiwa)
	KAPANEWON	KALURAHAN	PEDUKUHAN		RT	RW			
			110 ⁰ 12' 36,62" BT Nama Lurah: Arif Budi Santoso, A.Md HP. 0877 3903 1694						
34.01.10.2006		6	KEMBANG Alamat: Jl. Sentoli-Muntilan Km 11 Kembang, Nanggulan, Kulon Progo, 55671 Email: desakembang1946@gmail.com Website: kembang-kulonprogo.desa.is Koordinat: 07 ⁰ 45' 09,75" LS 110 ⁰ 12' 29,30" BT Nama Lurah: Edi Purwanto HP. 0813 1116 3186	1 2 3 4 5 6 7 8 9 10 11 12	Pundak Lor Pundak Ndeso Pundak Kidul Pundak Tegal Pundak Wetan Wiyu Boto Wetan Boto Kulon Pronosutan Kenteng Ngrojo Ngemplak	81	26		4.949
34.01.11	11	SAMIGALUH Alamat: Jl. Dekso Plono, Gerbosari, Samigaluh, Kulon Progo, 55673 Telp. (0274) 6945332 Koordinat: 07 ⁰ 40' 12,95" LS 110 ⁰ 09' 57,68" BT				446	210		27.848

KODE	NAMA WILAYAH ADMINISTRASI					JUMLAH		LUAS WILAYAH (Km ²)	JUMLAH PENDUDUK (Jiwa)
	KAPANEWON	KALURAHAN	PEDUKUHAN		RT	RW			
	Nama Panewu : Ridwan Usman, S.H, M.M								
34.01.11.2001		1	KEBONHARJO Alamat: Jl. Ngori Pelemdukuh, Kebonharjo, Samigaluh, Kulon Progo, 55673 Email: pemdeskebonharjo@ gmail.com Website: kebonharjo- kulonprogo.desa.id Koordinat: 07 ^o 42' 22,68" LS 110 ^o 09' 11,26" BT Nama Lurah: Sugimo, S.IP HP. 0821 3531 4564	1 2 3 4 5 6 7 8 9 10	Gawok Jarakan Kaliduren Kedunggupit Jeringan Pringtali Pelem Gebang Dangsambuh Kleben	24	10		2.293
34.01.11.2002		2	BANJARSARI Alamat: Jl. Nanggulan-Samigaluh, Banjarsari, Samigaluh, Kulon Progo, 55673 Email: banjarsarisamigaluh@ gmail.com Website: banjarsari- kulonprogo.desa.id	1 2 3 4 5 6 7 8 9 10	Balong Selatan Ngaran Barat Ngaran Timur Kaliwunglon Balong Timur Balong Tengah Balong Utara Balong Barat Klendrekan Waru	64	29		3.163

KODE	NAMA WILAYAH ADMINISTRASI						JUMLAH		LUAS WILAYAH (Km ²)	JUMLAH PENDUDUK (Jiwa)
	KAPANEWON		KALURAHAN		PEDUKUHAN		RT	RW		
				Koordinat: 07 ^o 42' 30,38" LS 110 ^o 10' 23,28" BT Nama Lurah: Muhyadi, S.Ag. HP. 0812 2711 7680	11 12 13 14	Jumblangan Jumblangan Selatan Kaliapak Jumblangan Barat				
34.01.11.2003			3	PURWOHARJO Alamat: Purwoharjo, Samigaluh, Kulon Progo, 55673 Email: desapurwoharjosmg1@gmail.com Website: purwoharjo-kulonprogo.desa.id Koordinat: 07 ^o 41' 43,86" LS 110 ^o 11' 46,37" BT Nama Lurah: Raden Antonius Ariwibowo, A.Md. HP. 081392106151	1 2 3 4 5 6 7 8 9 10 11 12 13 14	Tukharjo Bangunrejo Plarangan Taman Puyang Sendang Rejo Kalinongko Sendangmulyo Besole Pagutan Junut Duwet Kedungrong Dukuh	57	28		3.499
34.01.11.2004			4	SIDOHARJO Alamat: Sumoroto, Sidoharjo, Samigaluh, Kulon Progo, 55673 Email: pemdes.sidoharjo@gmail.com	1 2 3 4 5 6	Nglambur Nyemani Wonogiri Madigondo Wonotawang Munggang Lor	84	39		5.110

KODE	NAMA WILAYAH ADMINISTRASI					JUMLAH		LUAS WILAYAH (Km ²)	JUMLAH PENDUDUK (Jiwa)
	KAPANEWON	KALURAHAN	PEDUKUHAN		RT	RW			
			Website: sidoharjo- kulonprogo.desa.id Koordinat: 07 ^o 40' 37,53" LS 110 ^o 11' 54,38" BT Nama Lurah: Umari HP. 087839019100	7 8 9 10 11 12 13 14 15 16 17 18	Menggang Wetan Gorolangu Tetes Sumoroto Nungkep Tukmudal Keweron Sulur Bleder Kedokan Sebo Gebang				
34.01.11.2005		5	GERBOSARI Alamat: Jl. Pangaji-Plono, Gerbosari, Samigaluh, Kulon Progo, 55673 Telp : 02742820979 Website: gerbosari- kulonprogo.desa.id Koordinat: 07 ^o 40' 20,65" LS 110 ^o 10' 08,68" BT Nama Lurah: Saronto, BA HP. 0821 3381 2052	1 2 3 4 5 6 7 8 9 10 11 12 13 14 15 16 17	Sarimulyo Kemiriombo Jeruk Pengos A Pengos B Manggis Ketaon Ngaroto Clumprit Karang Jetis Jati Tlogo Dukuh Sumbo Sendat Kayugede	75	38		4.726

KODE	NAMA WILAYAH ADMINISTRASI					JUMLAH		LUAS WILAYAH (Km ²)	JUMLAH PENDUDUK (Jiwa)
	KAPANEWON		KALURAHAN		PEDUKUHAN		RT		
					18	Menggermalang			
					19	Keceme			
34.01.11.2006			6	NGARGOSARI Alamat: Jl. Pangaji KM 7 Ngaliyan, Ngargosari, Samigaluh, Kulon Progo, 55673 Email: pemdeingargosari2@gmail.com Website: ngargosari-kulonprogo.desa.id Koordinat: 07°39' 41,00" LS 110° 09' 15,44" BT Nama Lurah: Lobertus Kiswanto, S.E HP. 0852 0062 1921	1	Ngaliyan	55	23	4.145
				2	Pucung				
				3	Petet				
				4	Tegalsari				
				5	Tritis				
				6	Trayu				
				7	Tulangan				
				8	Ngaliyan Gunung A				
				9	Ngaliyan Gunung B				
				10	Canden				
				11	Nguntuk-untuk				
34.01.11.2007			7	PAGERHARJO Alamat: Ngemplak, Pagerharjo, Samigaluh, Kulon Progo, 55673 Website: pagerharjo-kulonprogo.desa.id Koordinat: 07° 40' 23,38" LS 110° 08' 06,36" BT	1	Separang	87	43	4.912
				2	Sarigono				
				3	Ngemplak				
				4	Plono Barat				
				5	Plono Timur				
				6	Nglinggo Barat				
				7	Nglinggo Timur				
				8	Jobolawang				
				9	Ngaglik				
				10	Gegerbajing				

KODE	NAMA WILAYAH ADMINISTRASI					JUMLAH		LUAS WILAYAH (Km ²)	JUMLAH PENDUDUK (Jiwa)
	KAPANEWON	KALURAHAN	PEDUKUHAN		RT	RW			
			Nama Lurah: Widayat, A.Md. HP. 0812 2700 4484	11 12 13 14 15 16 17 18 19 20	Kemesu Ngentak Sinogo Kalirejo Utara Kalirejo Selatan Kalinongko Jetis Beteng Suren Mendolo				
34.01.12	12	KALIBAWANG Alamat: Jl. Sentolo – Muntilan Km. 28, Banjaroyo, Kalibawang, Kulon Progo, 55672 Telp. (0274) 7494855 Koordinat: 07 ^o 40' 27,90" LS 110 ^o 15' 45,92" BT Nama Panewu : Hening Nurcahya, A.P, MM				353	170		29.729
34.01.12.2001			1 BANJARARUM Alamat: Jl. Persandian Nomor 06 Banjararum, Kalibawang, Kulon Progo, 55672 Website: banjararum-kulonprogo. desa.id	1 2 3 4 5 6 7	Kanoman I Kanoman II Sayangan Kisik Jogobayan Ngipikrejo I Ngipikrejo II	104	52		9219

KODE	NAMA WILAYAH ADMINISTRASI					JUMLAH		LUAS WILAYAH (Km ²)	JUMLAH PENDUDUK (Jiwa)
	KAPANEWON	KALURAHAN	PEDUKUHAN		RT	RW			
			Koordinat: 07 ^o 42' 58,09" LS 110 ^o 13' 27,11" BT Nama Lurah: Warudi HP. 081328066596	8 Kriyan 9 Sorotanon 10 Blumbang 11 Puser 12 Kagongan 13 Kedondong I 14 Kedondong II 15 Semaken I 16 Semaken II 17 Semaken III 18 Kemesu 19 Ngentak 20 Degan I 21 Degan II 22 Sentul 23 Brajan 24 Klepu 25 Popohan 26 Mejing					
34.01.12.2002		2	BANJARASRI Alamat: Jl. Kepiton Boro Banjarasri, Kalibawang, Kulon Progo, 55672 Telp : 02742821817 Email: desabanjarasri17@gmail. com Website: banjarasri-	1 Boro 2 Kembangsari 3 Nglebeng 4 Borosuci 5 Ngaren 6 Jurang 7 Kalijeruk 8 Sumbarsari 9 Semak 10 Tosari	68	34		4.460	

KODE	NAMA WILAYAH ADMINISTRASI					JUMLAH		LUAS WILAYAH (Km ²)	JUMLAH PENDUDUK (Jiwa)
	KAPANEWON	KALURAHAN	PEDUKUHAN		RT	RW			
			kulonprogo.desa.id Koordinat: 07° 41' 52,18" LS 110°13' 30,62" BT Nama Lurah: Drs. H. Mardi Santosa HP. 0815 7823 1671	11 12 13 14 15 16 17	Tirip Kalisoka Kepiton Paras Kisik Ganasari Dukuh				
34.01.12.2003		3	BANJARHARJO Alamat: Jl. Sentolo-Muntilan KM 20 Ngrajun, Banjarharjo, Kalibawang, Kulon Progo, 55672 Website: banjarharjo-kulonprogo. desa.id Koordinat: 07° 41' 19,10" LS 110° 15' 26,93" BT Nama Lurah: Susanto HP. 087838855999	1 2 3 4 5 6 7 8 9 10 11 12 13 14 15 16 17 18 19 20 21 22	Kalisentul Gerpule Kliwonan Padaan Ngasem Padaan Kulon Padaan Wetan Demangan Salak Malang Bogo Ngrajun Srandu Beku Cikalan Ngemplak Duwet I Duwet II Duwet III Salam Kenaran Semawung Jurang Sanggrahan	99	45		7.525

KODE	NAMA WILAYAH ADMINISTRASI					JUMLAH		LUAS WILAYAH (Km ²)	JUMLAH PENDUDUK (Jiwa)
	KAPANEWON	KALURAHAN	PEDUKUHAN			RT	RW		
34.01.12.2004		4	BANJAROYO Alamat: Banjaroyo, Kalibawang, Kulon Progo, 55281 Email: banjaroyodesa@gmail.com Website: banjaroyo-kulonprogo.desa.id Koordinat: 07 ^o 39' 32,56" LS 110 ^o 15' 35,68" BT Nama Lurah: Yoanes Pius Cahyo Nugrohojati HP. 0813 2664 2517	1	Pantog Wetan	82	39		8.525
				2	Pantog Kulon				
				3	Banjaran				
				4	Slanden				
				5	Pranan				
				6	Potronalan				
				7	Klangon				
				8	Beji				
				9	Kemping				
				10	Dlingseng				
				11	Plengan				
				12	Duren Sawit				
				13	Tanjung				
				14	Kajoran				
				15	Semagung				
				16	Promasan				
				17	Semawung				
				18	Tonogoro				
				19	Puguh				
JUMLAH	12 Kapanewon	87 Kalurahan 1 Kelurahan	934 Padukuhan	4.474	1.851	577,224	442.874		

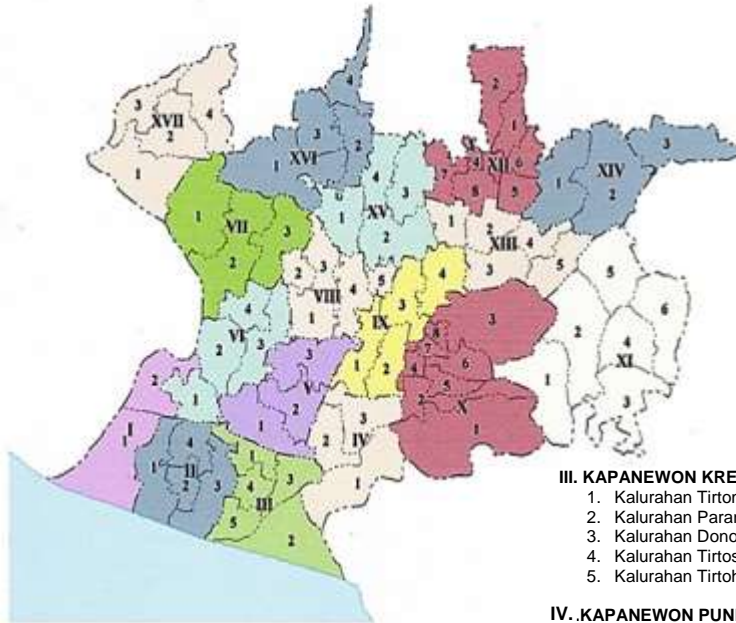
Keterangan :

*) Dikukuhkan berdasarkan Perda Kabupaten Kulon Progo Nomor 15 Tahun 2008 tentang Kelurahan jo. Perda Kabupaten Kulon Progo Nomor 17 Tahun 2008 tentang Pembentukan dan Tata Kerja Kelurahan Wates, serta telah diresmikan pada tanggal 1 Desember 2010.

KODE DAN DATA WILAYAH ADMINISTRASI PEMERINTAHAN DAERAH ISTIMEWA YOGYAKARTA

NAMA KABUPATEN : **BANTUL**
KODE WILAYAH : 34.02
ALAMAT : Jl. Robert Wolter Monginsidi Bantul
NOMOR TELEPON : (0274) 367509 Fax. (0274) 368078, 368549

PEMBAGIAN DAERAH ADMINISTRASI KABUPATEN BANTUL



I. KAPANEWON SRANDAKAN

1. Kalurahan Poncosari
2. Kalurahan Trimurti

II. KAPANEWON SANDEN

1. Kalurahan Gadingsari
2. Kalurahan Gadingharjo
3. Kalurahan Srigading
4. Kalurahan Murtigading

III. KAPANEWON KRETEK

1. Kalurahan Tirtomulyo
2. Kalurahan Parangtritis
3. Kalurahan Donotito
4. Kalurahan Tirtosari
5. Kalurahan Tirtohargo

IV. KAPANEWON PUNDONG

1. Kalurahan Seloharjo
2. Kalurahan Panjangrejo
3. Kalurahan Srihardono

V. KAPANEWON BAMBANGLIPURO

1. Kalurahan Sidomulyo
2. Kalurahan Mulyodadi
3. Kalurahan Sumbermulyo

VI. KAPANEWON PANDAK

1. Kalurahan Caturharjo
2. Kalurahan Triharjo
3. Kalurahan Gilangharjo
4. Kalurahan Wijirejo

VII. KAPANEWON PAJANGAN

1. Kalurahan Triwidadi
2. Kalurahan Sendangsari
3. Kalurahan Guwosari

VIII. KAPANEWON BANTUL

1. Kalurahan Palbapang
2. Kalurahan Ringinharjo
3. Kalurahan Bantul
4. Kalurahan Tirenggo
5. Kalurahan Sabdodadi

IX. KAPANEWON JETIS

1. Kalurahan Patalan
2. Kalurahan Canden
3. Kalurahan Sumberagung
4. Kalurahan Trimulyo

X. KAPANEWON IMOGIRI

1. Kalurahan Selopamioro
2. Kalurahan Sriharjo
3. Kalurahan Wukirsari
4. Kalurahan Kebonagung
5. Kalurahan Karangtengah
6. Kalurahan Girirejo
7. Kalurahan Karangtalun
8. Kalurahan Imogiri

XI. KAPANEWON DINGLO

1. Kalurahan Mangunan
2. Kalurahan Muntuk
3. Kalurahan Dlingo
4. Kalurahan Temuwuh
5. Kalurahan Terong
6. Kalurahan Jatimulyo

XII. KAPANEWON BANGUNTAPAN

1. Kalurahan Baturetno
2. Kalurahan Banguntapan
3. Kalurahan Jagalan
4. Kalurahan Singosaren
5. Kalurahan Jambidan
6. Kalurahan Potorono
7. Kalurahan Tamanan
8. Kalurahan Wirokerten

XIII. KAPANEWON PLERET

1. Kalurahan Wonokromo
2. Kalurahan Pleret
3. Kalurahan Segoroyoso
4. Kalurahan Bawuran
5. Kalurahan Wonolelo

XIV. KAPANEWON PIYUNGAN

1. Kalurahan Sitimulyo
2. Kalurahan Srimulyo
3. Kalurahan Srimartani

XV. KAPANEWON SEWON

1. Kalurahan Pendowoharjo
2. Kalurahan Timbulharjo
3. Kalurahan Bangunharjo
4. Kalurahan Panggungharjo

XVI. KAPANEWON KASIHAN

1. Kalurahan Bangunjiwo
2. Kalurahan Tirtinirmolo
3. Kalurahan Tamantirto
4. Kalurahan Ngestiharjo

XVII. KAPANEWON SEDAYU

1. Kalurahan Argodadi
2. Kalurahan Argorejo
3. Kalurahan Argosari
4. Kalurahan Argomulyo

KODE	NAMA WILAYAH ADMINISTRASI				JUMLAH RT	LUAS WILAYAH (Km ²)	JUMLAH PENDUDUK (Jiwa)	
	KAPANEWON	KALURAHAN	PADUKUHAN					
34.02.01	1	SRANDAKAN Alamat: Jl. Srandakan Km. 1, Trimurti, Srandakan, Bantul, 55672 Telp. (0274) 522809 Email: kec.srandakan@bantulkab.go.id Koordinat: 110°14'46.53" BT 07°56'20.02" LS Nama Panewu: Sarjiman, SIP, ME				255	18,510	31.123
34.02.01.2001			1 PONCOSARI Alamat: Jl. Raya Pandansimo, Poncosari, Srandakan, Bantul, 55762 Email: desa.poncosari@bantulkab.go.id Koordinat: 110°14'13.81" BT 07°57'37.59" LS Nama Lurah: H. Supriyanto, SE, S.Pt. HP. 08121593669	1 Singgelo 2 Talkondo 3 Godekan 4 Wonotingal 5 Bayuran 6 Polosiyo 7 Gunturgeni 8 Besole 9 Sambeng I 10 Sambeng II 11 Sambeng III 12 Jragan I 13 Jragan II 14 Bibis 15 Kokap 16 Koripan		120	11,911	13.052

KODE	NAMA WILAYAH ADMINISTRASI				JUMLAH RT	LUAS WILAYAH (Km ²)	JUMLAH PENDUDUK (Jiwa)
	KAPANEWON	KALURAHAN	PADUKUHAN				
				17 Jopaten 18 Bodowaluh 19 Karang 20 Babakan 21 Krajan 22 Ngentak 23 Kuwaru 24 Cangkring			
34.02.01.2002		2	TRIMURTI Alamat: Jl. Srandakan Km. 1, Trimurti, Srandakan, Bantul, 55762 Telepon/HP: 081802649279 Email: desa.trimurti@bantulkab. go.id Koordinat: 110°14'50.50" BT 07°56'19.90" LS Nama Lurah: Agus Purwaka, ST. HP. 08783864740	1 Srandakan 2 Greso 3 Klurahan 4 Prokerten 5 Jetis 6 Sawahan 7 Puron 8 Puluhan Kidul 9 Puluhan Lor 10 Pedak 11 Gunungsaren Kidul 12 Gunungsaren Lor 13 Nengahan 14 Lopati 15 Bendo 16 Celan 17 Cangunan 18 Mangiran 19 Sapuangin	135	6,599	18.071
34.02.02	2	SANDEN Alamat:			272	23,114	31.879

KODE	NAMA WILAYAH ADMINISTRASI				JUMLAH RT	LUAS WILAYAH (Km ²)	JUMLAH PENDUDUK (Jiwa)
	KAPANEWON	KALURAHAN	PADUKUHAN				
	Jl. Murtigading, Sanden, Bantul 55763 Telp. (0274) 7101733 Email: kec.sanden@bantulkab.go.id Koordinat: 110°15'56.60" BT 07°58'05.20" LS Nama Panewu: Deni Ngajis Hartono, S.STP.,MA						
34.02.02.2001		1	GADINGSARI Alamat: Jl. Sorobayan, Gadingsari, Sanden, Bantul, 55763 Telepon/HP: 089611264711 Email: desa.gadingsari@bantulkab.go.id Koordinat: 110°15'21.35" BT 07°58'10.52" LS Nama Lurah: Widodo HP. 082221676068	1 Dayu 2 Kenteng 3 Ketalo 4 Klatak 5 Soka 6 Sorobayan 7 Bongos I 8 Bongos II 9 Klakaran 10 Tegesan 11 Nampan 12 Nanggulan 13 Demakan 14 Wonorejo I 15 Wonorejo II 16 Patihan 17 Wonoroto 18 Demangan	75	8,776	10.067

KODE	NAMA WILAYAH ADMINISTRASI					JUMLAH RT	LUAS WILAYAH (Km ²)	JUMLAH PENDUDUK (Jiwa)
	KAPANEWON	KALURAHAN	PADUKUHAN					
34.02.02.2002		2	GADINGHARJO Alamat: Daleman, Gadingharjo, Sanden, Bantul, 55763 Telp. 081328041838 Email: desa.gadingharjo@bantulkab.go.id Koordinat: 110°15'50.34" BT 07°58'45.55" LS Nama Lurah: Darsana HP. 085927482989	1 2 3 4 5 6	Kalimundu Daleman Merten Ngujung Pranti Karanganyar	24	3,089	3.834
34.02.02.2003		3	SRIGADING Alamat: Jl. Samas Km. 22, Srigading, Sanden, Bantul, 55763 Telp. (0274) 6460292 Email: desa.srigading@bantulkab.go.id Koordinat: 110°16'57.58" BT 07°58'34.57" LS Nama Lurah: Ir. R. Prabawa Suganda HP. 0816686121	1 2 3 4 5 6 7 8 9 10 11 12 13 14 15 16 17	Gedongan Ceme Celep Tinggen Bonggalan Kalijurang Ngunan-unan Wuluhadeg Wirosutan Srabahan Gokerten Sangkeh Malangan Dengokan Dodogan Ngeplak Ngepet	81	7,696	9.518

KODE	NAMA WILAYAH ADMINISTRASI					JUMLAH RT	LUAS WILAYAH (Km ²)	JUMLAH PENDUDUK (Jiwa)
	KAPANEWON	KALURAHAN	PADUKUHAN					
					18 Tegalrejo 19 Cetan 20 Sogesanden			
34.02.02.2004		4	MURTIGADING Alamat: Jl. Raya Sanden, Murtigading, Sanden, Bantul, 55763 Telp. (0274) 6464341 Fax. (0274) 6464341 Email: desa.murtigading@ bantulkab.go.id Koordinat: 110°15'56.2" BT 7°58'00.7" LS Nama Lurah: Drs. Bambang Sarwono, S.Si.Apt HP. 081578260830		1 Ngentak 2 Pucang Anom I 3 Trisigan I 4 Trisigan II 5 Dagan 6 Sanggrahan 7 Kurahan I 8 Kurahan II 9 Piring I 10 Piring II 11 Mayungan I 12 Mayungan II 13 Pucang Anom II 14 Pucang Anom III 15 Sanden 16 Bongoskenth 17 Peciro 18 Kranggan	92	4,553	8.460
34.02.03	3	KRETEK Alamat: Jl. Parangtritis Km. 21, Donotirto, Kretek, Bantul, 55772 Telp. (0274) 368177 Email: kec.kretek@bantulkab. go.id				258	26,470	30.828

KODE	NAMA WILAYAH ADMINISTRASI					JUMLAH RT	LUAS WILAYAH (Km ²)	JUMLAH PENDUDUK (Jiwa)
	KAPANEWON	KALURAHAN	PADUKUHAN					
	Koordinat: 110°19'06.60" BT 07°58'20.30" LS Nama Panewu: Cahya Widada, S.Sos,MH. HP. 081910240899							
34.02.03.2001		1	TIRTOMULYO Alamat: Genting, Tirtomulyo, Kretek, Bantul, 55772 Telp. 0816680074 Email: desa.tirtomulyo@bantulkab. go.id Koordinat: 110°17'58.89" BT 07°58'11.55" LS Nama Lurah: Ridwan Anas HP. 08510008658	1	Plesan	66	4,027	7.037
				2	Paliyan			
				3	Karen			
				4	Gondangan			
				5	Kergan			
				6	Bracan			
				7	Tokolan			
				8	Tluren			
				9	Gaten			
				10	Jebugan			
				11	Karangweru			
				12	Genting			
				13	Soropadan			
				14	Jetis			
				15	Punduhan			
34.02.03.2002		2	PARANGTRITIS Alamat: Jl. Parangtritis Km. 25, Parangtritis, Kretek, Bantul, 55772 Telp. (0274) 6465322 Email: desa.parangtritis @bantulkab.go.id	1	Kretek	55	10.995	8.001
				2	Sono			
				3	Samiran			
				4	Bungkis			
				5	Depok			
				6	Duwuran			
				7	Grogol VII			

KODE	NAMA WILAYAH ADMINISTRASI					JUMLAH RT	LUAS WILAYAH (Km ²)	JUMLAH PENDUDUK (Jiwa)
	KAPANEWON	KALURAHAN	PADUKUHAN					
			Koordinat: 110°19'00.8" BT 8°00'14.0" LS Nama Lurah: Topo HP. 087738048016	8 9 10 11	Grogol VIII Grogol IX Grogol X Mancingan			
34.02.03.2003		3	DONOTIRTO Alamat: Jl. Parangtritis Km. 22, Greges, Donotirto, Kretek, Bantul, 55772 Telp. (0274)368552 Koordinat: 110°18'44.6" BT 7°58'40.7" LS Nama Lurah: Jurahimi HP. 081578211804	1 2 3 4 5 6 7 8 9 10 11 12 13	Kalipakel Gading daton Palangjiwan Gadinglumbang Gadingharjo Mersan Colo Busuran Sruwuh Tegalsari Metuk Greges Mriyan	68	4,492	8.350
34.02.03.2004		4	TIRTOSARI Alamat: Kirobayan, Tirtosari, Kretek, Bantul, 55772 Telp. 085643898381 Email: desa.tirtosari@bantulkab. go.id Koordinat: 110°17'52.2" BT	1 2 3 4 5 6 7	Mulekan I Mulekan II Pangkah Cimpon Tegaltapen Buruhan Galan	42	3.081	4.407

KODE	NAMA WILAYAH ADMINISTRASI					JUMLAH RT	LUAS WILAYAH (Km ²)	JUMLAH PENDUDUK (Jiwa)
	KAPANEWON	KALURAHAN	PADUKUHAN					
			7°59'00.4" LS Nama Lurah: Isnawan, A.Ma.Pd HP. 085326569660					
34.02.03.2005		5	TIRTOHARGO Alamat: Muneng, Tirtohargo, Kretek, Bantul, 55772 Telp. (0274) 7487772 Email: desa.tirtohargo@bantulkab. go.id Koordinat: 110°17'07.20" BT 07°59'42.70" LS Nama Lurah: Sugiyamta HP. 082137781812	1 2 3 4 5 6	Baros Muneng Gunungkunci Gegunung Kalangan Karang	27	3,875	3.033
34.02.04	4	PUNDONG Alamat: Piring, Srihardono, Pundong, Bantul, 55771 Telp.(0274) 6464165 Fax (0274)6464123 Email: kec.pundong@bantulkab. go.id Koordinat: 110°20'37.50" BT 07°57'20.80" LS				253	23,110	36.180

KODE	NAMA WILAYAH ADMINISTRASI					JUMLAH RT	LUAS WILAYAH (Km ²)	JUMLAH PENDUDUK (Jiwa)
	KAPANEWON	KALURAHAN	PADUKUHAN					
	Nama Panewu: Plt. Cahya Widada, S.Sos, MH. HP. 081910240899							
34.02.04.2001		1	SELOHARJO Alamat: Soka, Seloharjo, Pundong, Bantul, 55771 Telp. 081392372828 Email: desa.seloharjo@bantul kab.go.id Koordinat: 110°20'36.7" BT 7°58'38.6" LS Nama Lurah: Badrun HP. 087838407999	1 Dukuh 2 Nambangan 3 Pentung 4 Darmojurang 5 Bobok tempel 6 Geger 7 Soka 8 Karangasem 9 Ngentak 10 Biro 11 Kalipakem 12 Blali 13 Ngreco 14 Poyahan 15 Jelapan 16 Kalinampu	73	10.751	12.059	
34.02.04.2002		2	PANJANGREJO Alamat: Jl. Parangtritis Km. 19, Nglembu, Panjangrejo, Pundong, Bantul, 55771 Telp. (0274) 7012546 Email: desa.panjangrejo@ bantulkab.go.id	1 Grudo 2 Jamprit 3 Nglembu 4 Tarungan 5 Gedangan 6 Badan 7 Panjang 8 Soronanggan	75	5,284	9.645	

KODE	NAMA WILAYAH ADMINISTRASI					JUMLAH RT	LUAS WILAYAH (Km ²)	JUMLAH PENDUDUK (Jiwa)
	KAPANEWON	KALURAHAN	PADUKUHAN					
			Koordinat: 110°19'54.70" BT 07°57'33.10" LS Nama Lurah: Mudiyana HP. 081219496090	9 10 11 12 13 14 15 16	Gedong Watu Jetis Nglorong Semampir Krapyak Kulon Krapyak Wetan Gunung Puyuh			
34.02.04.2003		3	SRIHARDONO Alamat: Tangkil, Srihardono, Pundong, Bantul, 55771 Telp. (0274) 6464150 Email: desa.srihardono@ bantulkab.go.id Koordinat: 110°20'46.7" BT 7°56'58.4" LS Nama Lurah: Awaludin HP. 085100864219	1 2 3 4 5 6 7 8 9 10 11 12 13 14 15 16 17	Sawahan Candi Monggang Tangkil Baran Piring Pundong Jonggrangan Gulon Paten Pranti Potrobayan Tulung Klisat Nangsri Seyegan Ganjuran	105	7.074	14.476
34.02.05	5	BAMBANGLIPURO Alamat: Jl. Samas Km.19, Sidomulyo, Bambanglipuro, Bantul,				299	23.095	42.026

KODE	NAMA WILAYAH ADMINISTRASI					JUMLAH RT	LUAS WILAYAH (Km ²)	JUMLAH PENDUDUK (Jiwa)
	KAPANEWON	KALURAHAN	PADUKUHAN					
	55764 Telp. (0274) 766035 / 085727725424 Email: kec.bambanglipuro@bantulkab.go.id Koordinat: 110°17'46.99" BT 07°56'58.11" LS Nama Panewu: Tri Manora, S, Sos							
34.02.05.2001		1	SIDOMULYO Alamat: Plebengan, Sidomulyo, Bambanglipuro, Bantul, 55764 Telp. (0274) 7483274/08112651333 Email: desa.sidomulyo@bantulkab.go.id Koordinat: 110°18'18.30" BT 07°57'24.20" LS Nama Lurah: Susanta HP. 081331602595	1 2 3 4 5 6 7 8 9 10 11 12 13 14 15	Ngajaran Cangkring Palihan Sirat Ngireng-ireng Tempel Prenggan Selo Plematung Plebengan Ponggok Pinggir Turi Glodogan Kuwon	100	8,202	14.001
34.02.05.2002		2	MULYODADI Alamat: Kraton, Mulyodadi, Bambanglipuro, Bantul,	1 2 3	Mejing Paker Wonodoro	84	6,474	12.011

KODE	NAMA WILAYAH ADMINISTRASI					JUMLAH RT	LUAS WILAYAH (Km ²)	JUMLAH PENDUDUK (Jiwa)
	KAPANEWON	KALURAHAN	PADUKUHAN					
			55764 Telp. 0822749097 Email: desa.mulyodadi@bantulkab.go.id Koordinat: 110°19'20.28" BT 07°56'36.21" LS Nama Lurah: Ari Sapto Nugroho, SH. HP. 08164267560	4 5 6 7 8 9 10 11 12 13 14	Destan Kraton Bregan Plumutan Cangkring Tulasan Jomblang Ngambah Kepuh Warungpring Carikan			
34.02.05.2003		3	SUMBERMULYO Alamat: Jl. Ganjuran No.13, Sumbermulyo, Bambanglipuro, Bantul, 55764 Telp. (0274) 367734 Email: desa.sumbermulyo@bantulkab.go.id Koordinat: 110°19'19.35" BT 07°55'40.90" LS Nama Lurah: H. Busra, A.Md.E HP. 087838179700	1 2 3 4 5 6 7 8 9 10 11 12 13 14 15 16	Kanutan Siten Tangkilan Kutu Kedon Kaligondang Gedogan Gunungan Jogodayoh Plumbungan Cabon Samen Gersik Bondalem Kintelan Cepoko	115	8,420	16.014
34.02.06	6	PANDAK Alamat:				292	24,264	52.434

KODE	NAMA WILAYAH ADMINISTRASI				JUMLAH RT	LUAS WILAYAH (Km ²)	JUMLAH PENDUDUK (Jiwa)
	KAPANEWON	KALURAHAN	PADUKUHAN				
	Jl. Bantul-Srandakan Km. 16.5, Wijirejo, Pandak, Bantul, 55761 Telp. (0274) 367217 Fax. (0274) 6462365 Email: kec.pandak@bantulkab.go.id Koordinat: 110°17'50.61" BT 07°54'35.71" LS Nama Panewu: Nanang Dwi Atmoko, S.Sos						
34.02.06.2001		1	CATURHARJO Alamat: Jl. Sanden Km.1, Caturharjo, Pandak, Bantul, 55761 Telp. (0274) 663902 Email: desa.caturharjo@bantulkab.go.id Koordinat: 110°16'12.8" BT 7°56'24.0" LS Nama Lurah: Wasdiyanto, S.Si HP. 08122960619	1 Banyuurip 2 Gluntung Lor 3 Gluntung Kidul 4 Gumulan 5 Tegalsempu 6 Tunjungan 7 Krapakan 8 Samparan 9 Tegallayang 9 10 Tegallayang 10 11 Kuroboyo 12 Korowelang 13 Glagahan 14 Bogem	77	5,306	11.694
34.02.06.2002		2	TRIHARJO Alamat:	1 Siangan	63	7.045	13.372

KODE	NAMA WILAYAH ADMINISTRASI					JUMLAH RT	LUAS WILAYAH (Km ²)	JUMLAH PENDUDUK (Jiwa)
	KAPANEWON	KALURAHAN	PADUKUHAN					
			Jl. Bantul-Srandakan Km. 8,5, Triharjo, Pandak, Bantul, 55761 Telp. (0274) 367217 / 085729032537 Fax. (0274) 6462365 Email: desa.triharjo@bantulkab.go.id Koordinat: 110°17'01.76" BT 07°55'07.71" LS Nama Lurah: Suwardi, S.Pd. HP. 085100493454	2 3 4 5 6 7 8 9 10	Juwono Ngabean Gunturan Ciren Jalakan Jigudan Tirto Jaten Ngjarang			
34.02.06.2003		3	GILANGHARJO Alamat: Jl. Samas Km. 2, Gilangharjo, Pandak, Bantul, 55761 Telp. (0274) 367730 Koordinat: 110°18'43.3" BT 7°55'12.3" LS Nama Lurah: Drs. Pardiyono HP. 081328000652	1 2 3 4 5 6 7 8 9 10 11 12 13 14 15	Kadisoro Jodog Karangasem Daleman Jomboran Kauman Bongsren Kadekrowo Ngaran Karanggede Gunting Depok Tegallurung Banjarwaru Krekah	91	7,491	16.042

KODE	NAMA WILAYAH ADMINISTRASI				JUMLAH RT	LUAS WILAYAH (Km ²)	JUMLAH PENDUDUK (Jiwa)
	KAPANEWON	KALURAHAN	PADUKUHAN				
34.02.06.2004		4	WIJIREJO Alamat: Jl. Jodog - Sedayu Km. 1, Wijirejo, Pandak, Bantul, 55761 Telp. (0274) 367004 Email: desa.wijirejo@bantulkab. go.id Koordinat: 110°17'56.6" BT 7°54'03.1" LS Nama Lurah: Wisnu Riyanto HP. 082241567641	1 Pandak 2 Bajang 3 Gesikan III 4 Gesikan IV 5 Bergan 6 Ngeblak 7 Pedak 8 Kauman 9 Gedongsari 10 Kwalangan	61	4,421	11.326
34.02.07	7	PAJANGAN Alamat: Jl. Wonoboyo No. 50, Kamijoro, Sendangsari, Pajangan, Bantul, 55751 Telp. (0274) 64618823 Fax. (0274) 6461865 Email: kec.pajangan@bantulkab. go.id Koordinat: 110°16'14.79" BT 07°53'03.07" LS Nama Panewu: Anjar Arintaka Putra,Ssos.,MM			273	33,289	37.740

KODE	NAMA WILAYAH ADMINISTRASI					JUMLAH RT	LUAS WILAYAH (Km ²)	JUMLAH PENDUDUK (Jiwa)
	KAPANEWON	KALURAHAN	PADUKUHAN					
	HP. 081228754842							
34.02.07.2001		1	TRIWIDADI Alamat: Jl. Sudimoro-Pajangan RT.04, Triwidadi, Pajangan, Bantul, 55751 Telp. (0274) 6461823/08112656528 Email: desa.triwidadi@bantul kab.go.id Koordinat: 110°16'05.2" BT 7°51'41.4" LS Nama Lurah: Slamet Riyanto HP. 087839210211	1	Guwo	106	12,307	11.159
			2	Jojoran Wetan				
			3	Jojoran Kulon				
			4	Nanggul				
			5	Kersan				
			6	Sabrang Kidul				
			7	Sabrang Lor				
			8	Gampeng				
			9	Pajangan				
			10	Kadireso				
			11	Blabak				
			12	Polaman				
			13	Butuh Kidul				
			14	Butuh Lor				
			15	Kalisoko				
			16	Ngincep				
			17	Jogonandan				
			18	Jambean				
			19	Kayuhan Wetan				
			20	Kayuhan Kulon				
			21	Plambongan				
			22	Trucuk				
34.02.07.2002		2	SENDANGSARI Alamat: Jl. Pajangan KM 4 Benyo, Sendangsari, Pajangan, Bantul, 55751 Telp. (0274) 6461718	1	Benyo	90	12.996	12.506
			2	Jetis				
			3	Panjang				
			4	Kayen				
			5	Beji Wetan				

KODE	NAMA WILAYAH ADMINISTRASI					JUMLAH RT	LUAS WILAYAH (Km ²)	JUMLAH PENDUDUK (Jiwa)
	KAPANEWON	KALURAHAN	PADUKUHAN					
			Email: desa.sendangsari @bantulkab.go.id Koordinat: 110°17'27.5" BT 7°53'43.7" LS Nama Lurah: Durori S.Pd.I,M.Pd HP. 081904300801	6 7 8 9 10 11 12 13 14 15 16 17 18	Beji Kulon Gupakwarak Dadapbong Krebbe Kabrokan Wetan Kabrokan Kulon Kamijoro Kunden Manukan Jaten Mangir Lor Mangir Tengah Mangir Kidul			
34.02.07.2003		3	GUWOSARI Alamat: Jl. Pajangan-Iroyudan RT.001, Guwosari, Pajangan, Bantul, 55751 Telp. (0274) 6461041 Email: desa.guwosari@bantulkab. go.id Koordinat: 110°18'33.2" BT 7°52'50.9" LS Nama Lurah: Masduki Rahmad, S.IP. HP. 085729401469	1 2 3 4 5 6 7 8 9 10 11 12 13 14 15	Kembang Putihan Kentholan Lor Kentholan Kidul Gandekan Dukuh Iroyudan Kembang gede Kadisono Karangber Santan Kalakijo Kedung Bungsing Watu Gedog Pring Gading	77	7.986	14.075

KODE	NAMA WILAYAH ADMINISTRASI				JUMLAH RT	LUAS WILAYAH (Km ²)	JUMLAH PENDUDUK (Jiwa)	
	KAPANEWON	KALURAHAN	PADUKUHAN					
34.02.08	8	BANTUL Alamat: Jl. Jendral Sudirman No. 44, Bantul, 55711 Telp. (0274) 367404 Email: kec.bantul@bantulkab.go.id Koordinat: 110°19'55.33" BT 07°53'00.28" LS Nama Panewu: Kusmardiono, S.Sos, MM.,Acc				364	21,808	66.027
34.02.08.2001			1 PALBAPANG Alamat: Jl. P. Senopati No. 06, Palbapang, Bantul, 55713 Telp. (0274) 367313 Email: desa.palbapang@bantulkab.go.id Koordinat: 110°19'12.67" BT 07°54'20.07" LS Nama Lurah: Sukirman, SH. HP. 081804335800	1 Kadirojo 2 Karasan 3 Sumuran 4 Taskombang 5 Dagaran 6 Ngringingan 7 Bolon 8 Peni 9 Karangasem 10 Serut		81	5,439	14.255
34.02.08.2002			2 RINGINHARJO Alamat: Jl. KH. Hasyim Asy'ari,	1 Gemahan 2 Deresan		43	2,740	8.644

KODE	NAMA WILAYAH ADMINISTRASI					JUMLAH RT	LUAS WILAYAH (Km ²)	JUMLAH PENDUDUK (Jiwa)
	KAPANEWON	KALURAHAN	PADUKUHAN					
			Soropaten, Ringinharjo, Bantul, 55712 Telp. (0274) 367786 Koordinat: 110°19'05.97" BT 07°53'07.82" LS Nama Lurah: Sulistya Atmaji, SE. HP. 081804115265	3 4 5 6	Gumuk Soropaten Mandingan Bantul Karang			
34.02.08.2003		3	BANTUL Alamat: Jl. Nyi Ageng Serang No. 15-17, Bantul, 55711 Telp. (0274) 368276 Email: desa.bantul@bantulkab.go.id Koordinat: 110°19'54.38" BT 07°52'56.72" LS Nama Lurah: Supriyadi HP. 087839429200	1 2 3 4 5 6 7 8 9 10 11 12	Kurahan Bantul Warung Gandekan Nyangkringan Babadan Badegan Teruman Bejen Geblag Karanggayam Grujugan Serayu	93	5,199	16.800
34.02.08.2004		4	TRIRENGGO Alamat: Jl. Ir. H. Juanda No. 17, Trirenggo, Bantul, 55711 Telp. (0274) 2810295 Email: desa.trirenggo@bantulkab.go.id	1 2 3 4 5 6 7	Gempolan Sragan Klembon Priyan Pasutan Bogoran Pepe	109	6,008	19.207

KODE	NAMA WILAYAH ADMINISTRASI					JUMLAH RT	LUAS WILAYAH (Km ²)	JUMLAH PENDUDUK (Jiwa)
	KAPANEWON	KALURAHAN	PADUKUHAN					
			Koordinat: 110°20'28.32" BT 07°53'53.67" LS Nama Lurah: Ernawati Kusumaningsih, Spd.Jas HP. 085786419903	8 9 10 11 12 13 14 15 16 17	Nogosari Gedongan Gandekan Manding Kweden Sumberbatikan Bakulan Cepoko Karangmojo Bantul Timur			
34.02.08.2005		5	SABDODADI Alamat: Jl. Parangtritis Km. 11.5, Sabdodadi, Bantul, 55711 Telp. (0274) 6462604 Email: desa.sabdodadi@bantulkab. go.id Koordinat: 110°21'16.00" BT 07°53'23.10" LS Nama Lurah: Siti Fatimah HP. 087739188009	1 2 3 4 5	Neco Manding Kadibeso Dukuh Keyongan	38	2,422	7.121
34.02.09	9	JETIS Alamat: Jl. Imogiri Barat Km.12,5, Sumberagung, Jetis, Bantul, 55781 Telp. (0274)				377	23.529	59.554

KODE	NAMA WILAYAH ADMINISTRASI					JUMLAH RT	LUAS WILAYAH (Km ²)	JUMLAH PENDUDUK (Jiwa)
	KAPANEWON	KALURAHAN	PADUKUHAN					
	765419/08112635662 Email: kec.jetis@bantulkab.go.id Koordinat: 110°22'27.1" BT 7°53'49.0" LS Nama Panewu: Anwar Nur Fahrudin , S.STP,M.Eng							
34.02.09.2001		1	PATALAN Alamat: Jl. Parangtritis Km. 15, Patalan, Jetis, Bantul, 55781 Telp. (0274) 2813683 Email: desa.patalan@bantulkab. go.id Koordinat: 110°20'59.1" BT 7°55'41.7" LS Nama Lurah: Sayudi HP. 081903742828	1	Bakulan Kulon	88	5,745	12.250
				2	Bakulan Wetan			
				3	Ngaglik			
				4	Gelangan			
				5	Jetis			
				6	Tanjung Lor			
				7	Tanjung Karang			
				8	Gaduh			
				9	Patalan			
				10	Panjangjiwo			
				11	Karangasem			
				12	Sulang Lor			
				13	Gerselo			
				14	Sulang Kidul			
				15	Dukun Sukun			
				16	Butuh			
				17	Boto			
				18	Kategan			
				19	Ketandan			
				20	Bobok			

KODE	NAMA WILAYAH ADMINISTRASI					JUMLAH RT	LUAS WILAYAH (Km ²)	JUMLAH PENDUDUK (Jiwa)
	KAPANEWON	KALURAHAN	PADUKUHAN					
34.02.09.2002		2	CANDEN Alamat: Plembutan, Canden, Jetis, Bantul Telp. 082892600288 Email: desa.canden@bantulkab.go.id Koordinat: 110°21'37.7" BT 7°55'34.6" LS Nama Lurah: Beja, S.H. MH.Li HP. 08122953676	1	Gadungan Kepuh	76	5,262	12.331
				2	Gadungan Pasar			
				3	Jayan			
				4	Wonolopo			
				5	Kiringan			
				6	Banyudono			
				7	Suren Kulon			
				8	Suren Wetan			
				9	Gaten			
				10	Beran			
				11	Plembutan			
				12	Canden			
				13	Kralas			
				14	Pulo Kadang			
				15	Ngibikan			
34.02.09.2003		3	SUMBERAGUNG Alamat: Ngentak, Sumberagung, Jetis, Bantul, 55781 Telp. (0274) 7484361 Email: desa.sumberagung@bantulkab.go.id Koordinat: 110°21'49.1" BT 7°54'26.3" LS Nama Lurah: Yudi Fahrudin, SE. HP. 087739322875	1	Sawahan	94	6,186	15.689
				2	Balakan			
				3	Ngentak			
				4	Paten			
				5	Bungas			
				6	Barongan			
				7	Kiyaran			
				8	Pangkah			
				9	Medelan			
				10	Cangkring			
				11	Beji			
				12	Turi			
				13	Kertan			

KODE	NAMA WILAYAH ADMINISTRASI					JUMLAH RT	LUAS WILAYAH (Km ²)	JUMLAH PENDUDUK (Jiwa)	
	KAPANEWON	KALURAHAN	PADUKUHAN						
					14 15 16 17	Bulus Kulon Manggung Titang Nogosari			
34.02.09.2004		4	TRIMULYO Alamat: Jl. Imogiri Timur Km 12, Kembangsono, Trimulya, Jetis, Bantul, 55781 Telp. 083869809718 Email: desa.trimulyo@bantulkab. go.id Koordinat: 110°23'08.8" BT 7°53'28.8" LS Nama Lurah: Drs. Jauzan Sanusi, MA HP. 083869809718		1 2 3 4 5 6 7 8 9 10 11 12	Blawong I Blawong II Bembem Kembang Songo Sindet Cembing Bulu Karang Semut Puton Denokan Ponggok I Ponggok II	119	6.366	19.284
34.02.10	10	IMOGIRI Alamat: Jl. Ngancar No.13, Karangtalun, Imogiri, Bantul, 55782 Telp. (0274) 367252/522533 Email: kec.imogiri@bantulkab. go.id Koordinat: 110°22'52.8" BT					441	54,919	64.723

KODE	NAMA WILAYAH ADMINISTRASI					JUMLAH RT	LUAS WILAYAH (Km ²)	JUMLAH PENDUDUK (Jiwa)
	KAPANEWON	KALURAHAN	PADUKUHAN					
	7°55'15.1" LS Nama Panewu: Slamet Santoso, SIP							
34.02.10.2001		1	SELOPAMIORO Alamat: Lanteng II, Selopamioro, Imogiri, Bantul, 55782 Telp. 082328421781 Email: desa.selopamioro@ bantulkab.go.id Koordinat: 110°23'31.6" BT 7°57'05.4" LS Nama Lurah: Drs. Sugeng HP. 081329286078	1 2 3 4 5 6 7 8 9 10 11 12 13 14 15 16 17 18	Lanteng I Lanteng II Lemah Rubuh Jetis Kedung Jati Nogosari Nawungan I Nawungan II Kajor Wetan Kajor Kulon Siluk I Siluk II Pelemantung Putat Kalidadap I Kalidadap II Srunggo I Srunggo II	112	20.709	15.233
34.02.10.2002		2	SRIHARJO Alamat: Mojohuro, Sriharjo, Imogiri, Bantul, 55782 Telp. (0274) 7863977/085643029566 Email: desa.sriharjo@bantulkab.	1 2 3 4 5 6 7	Miri Jati Majohuro Pelemadu Sungapan Gondosuli Trukan	63	5.945	9.490

KODE	NAMA WILAYAH ADMINISTRASI					JUMLAH RT	LUAS WILAYAH (Km ²)	JUMLAH PENDUDUK (Jiwa)
	KAPANEWON	KALURAHAN	PADUKUHAN					
			go.id Koordinat: 110°22'22.5" BT 7°56'38.9" LS Nama Lurah: Titik Ismiyatun Khasanah, S.IP. HP. 0895344071877	8 9 10 11 12 13	Dogongan Ketos Ngrancah Pengkol Sompok Wunut			
34.02.10.2003		3	WUKIRSARI Alamat: Nogosari I, Wukirsari, Imogiri, Bantul, 55782 Telp. 081393925681 Email: desa.wukirsari@bantulkab. go.id Koordinat: 110°23'36.2" BT 7°54'34.1" LS Nama Lurah: Susilo Hapsoro, SE. HP. 087775557737	1 2 3 4 5 6 7 8 9 10 11 12 13 14 15 16	Singosaren Bendo Mangung Sindet Tilaman Pundung Kedung Buweng Karang Kulon Giriloyo Cengkehan Nogosari I Nogosari II Karangasem Jatirejo Karangtalun Dengkeng	101	17.559	18.256
34.02.10.2004		4	KEBONAGUNG Alamat: Jl. Imogiri-Siluk Km. 2,3 Kanten, Kebonagung, Jetis, Bantul, 55782 Telp. (0274) 7481398	1 2 3 4	Mandingan Kanten Jayan Kalangan	23	1,556	3.948

KODE	NAMA WILAYAH ADMINISTRASI			JUMLAH RT	LUAS WILAYAH (Km ²)	JUMLAH PENDUDUK (Jiwa)		
	KAPANEWON	KALURAHAN	PADUKUHAN					
			Email: desa.kebonagung@bantulkab.go.id Koordinat: 110°22'23.6" BT 7°55'36.5" LS Nama Lurah: Marjiyem HP. 081328776499	5	Tlogo			
34.02.10.2005		5	KARANGTENGAH Alamat: Jl. Karangtengah - Kr. Duwet No. 1, Karang Tengah, Imogiri, Bantul, 55782 Telp. (0274) 7481398 Email: desa.karangtengah@bantulkab.go.id Koordinat: 110°22'47.6" BT 7°56'10.5" LS Nama Lurah: Haryanto Hp. 08122753252	1 2 3 4 5 6	Kemasan Karang Tengah Pucung Rowong Karangrejek Mojolegi Numpukan	41	2,744	5.536
34.02.10.2006		6	GIRIREJO Alamat: Kradenan RT.008, Girirejo, Imogiri, Bantul, 55782 Email: desa.girirejo@bantulkab.go.id Koordinat:	1 2 3 4 5	Dronco Kradenan Pajimatan Banyusumurup Tegalrejo	46	3,893	4.857

KODE	NAMA WILAYAH ADMINISTRASI					JUMLAH RT	LUAS WILAYAH (Km ²)	JUMLAH PENDUDUK (Jiwa)
	KAPANEWON	KALURAHAN	PADUKUHAN					
			110°23'25.2" BT 7°55'35.9" LS Nama Lurah: Dwi Yuli Purwanti, SH. HP. 087738878111					
34.02.10.2007		7	KARANGTALUN Alamat: Karangtalun, Imogiri, Bantul, 55782 Telp. 08122752382 Email: desa.karangtalun @bantulkab.go.id Koordinat: 110°22'49.2" BT 7°55'17.1" LS Nama Lurah: Suharjo HP. 087739823555	1 2 3 4 5	Karangtalun Setran Bandungan Sareyan Salaman	23	1,360	3.182
34.02.10.2008		8	IMOGIRI Alamat: Jl Raya Imogiri-Yogya Km. 15, Toprajan, Imogiri, Bantul, 55782 Telp. 081328221134 Email: desa.imogiri@bantulkab. go.id Koordinat:	1 2 3 4	Dukuh Kertan Paduresan Imogiri	32	1.154	4.221

KODE	NAMA WILAYAH ADMINISTRASI				JUMLAH RT	LUAS WILAYAH (Km ²)	JUMLAH PENDUDUK (Jiwa)	
	KAPANEWON	KALURAHAN	PADUKUHAN					
			110°22'55.6" BT 7°55'05.7" LS Nama Lurah: Budi Purwanta, SH Hp. 081227007491					
34.02.11	11	DLINGO Alamat: Koripan, Dlingo, Bantul, 55783 Telp. (0274) 7498734/08112634146 Email: kec.dlingo@bantulkab. go.id Koordinat: 110°27'54.5" BT 7°56'07.2" LS Nama Panewu: Agus Jaka Sunarya, SE			329	59.537	40.460	
34.02.11.2001		1	MANGUNAN Alamat: Jl. Imogiri-Dlingo Km 5, Mangunan, Dlingo, Bantul, 55783 Email: desa.mangunan@bantulkab. go.id Koordinat: 110°25'41.9" BT 7°55'53.9" LS Nama Lurah:	1 2 3 4 5 6	Cempluk Mangunan Sukorame Lemahbang Kediwung Kanigoro	44	11.123	5.035

KODE	NAMA WILAYAH ADMINISTRASI					JUMLAH RT	LUAS WILAYAH (Km ²)	JUMLAH PENDUDUK (Jiwa)
	KAPANEWON	KALURAHAN	PADUKUHAN					
			Aris Purwanto HP. 0817776277					
34.02.11.2002		2	MUNTUK Alamat: Banjarharjo I, Muntuk, Dlingo, Bantul, 55783 Telp. 08282751038 Email: desa.muntuk@bantulkab. go.id Koordinat: 110°26'40.5" BT 7°54'35.7" LS Nama Lurah: Marsudi HP. 087762859353	1 2 3 4 5 6 7 8 9 10 11	Gunung Cilik Muntuk Sanggrahan I Sanggrahan II Banjarharjo I Banjarharjo II Tangkil Karangasem Seropan I Seropan II Seropan III	75	12.913	8.945
34.02.11.2003		3	DLINGO Alamat: Koripan I, Dlingo, Dlingo, Bantul, 55783 Telp. 081931754206 Email: desa.dlingo@bantulkab. go.id Koordinat: 110°27'58.6" BT 7°56'21.0" LS Nama Lurah:	1 2 3 4 5 6 7 8 9 10	Dlingo I Dlingo II Karipan I Karipan II Pokoh I Pokoh II Pakis I Pakis II Kebosungu I Kebosungu II	47	9,701	5.933

KODE	NAMA WILAYAH ADMINISTRASI					JUMLAH RT	LUAS WILAYAH (Km ²)	JUMLAH PENDUDUK (Jiwa)
	KAPANEWON	KALURAHAN	PADUKUHAN					
			Agus Purnomo HP. 081931754206					
34.02.11.2004		4	TEMUWUH Alamat: Jl. Patuk-Dlingo Km.12, Temuwuh, Dlingo, Bantul, 55783 Telp. 0811296909 Email: desa.temuwuh@bantulkab. go.id Koordinat: 110°28'05.1" BT 7°55'35.0" LS Nama Lurah: Suratno HP. 085292379219	1 Tekik 2 Temuwuh 3 Salam 4 Klepu 5 Kapingan 6 Nglampengan 7 Jambewangi 8 Jurug 9 Tanjung 10 Lungguh 11 Ngunu 12 Tanjan	66	7,145	7.484	
34.02.11.2005		5	TERONG Alamat: Jl. Patuk - Dlingo Km. 6.5, Terong II, Terong, Dlingo, Bantul, 55783 Telp. 087739272827 Website : http://www.terong-bantul.web.id Email: desa.terong@bantulkab.go.id Koordinat: 110°27'23.2" BT 7°53'18.4" LS	1 Kebo Kuning 2 Saradan 3 Pancuran 4 Rejosari 5 Terong I 6 Terong II 7 Pencitrejo 8 Sendangsari 9 Ngenep	42	8.912	5.838	

KODE	NAMA WILAYAH ADMINISTRASI					JUMLAH RT	LUAS WILAYAH (Km ²)	JUMLAH PENDUDUK (Jiwa)
	KAPANEWON	KALURAHAN	PADUKUHAN					
			Nama Lurah: Sugiyono, SE. HP. 081802749821					
34.02.11.2006		6	JATIMULYO Alamat: Jatimulyo, Dlingo, Bantul, 55783 Telp. 08122718799 Email: desa.jatimulyo@bantulkab. go.id Koordinat: 110°29'17.1" BT 7°54'15.8" LS Nama Lurah: Mukidi, SE HP. 085292247117	1 2 3 4 5 6 7 8 9 10	Maladan Tegallawas Gayam Bandeian Semuten Banyuurip Loputih Kedug ayak Rejosari Dodogan	55	9.743	7.225
34.02.12	12	BANGUNTAPAN Alamat: Jl. Karangturi, Baturetno, Banguntapan, Bantul, 55197 Telp. (0274) 375196 Fax (0274)386947 Email: kec.banguntapan@ bantulkab.go.id Koordinat: 110°24'39.9" BT 7°49'42.8" LS Nama Panewu: I Nyoman Gunarsa,				607	28,421	116.117

KODE	NAMA WILAYAH ADMINISTRASI					JUMLAH RT	LUAS WILAYAH (Km ²)	JUMLAH PENDUDUK (Jiwa)
	KAPANEWON	KALURAHAN	PADUKUHAN					
	S.Psi,M.Psi							
34.02.12.2001		1	BATURETNO Alamat: Wiyono Lor, Baturetno, Banguntapan, Bantul, 55197 Telp. (0274) 372992 Email: desa.baturetno@bantulkab. go.id Koordinat: 110°24'55.3" BT 7°49'09.6" LS Nama Lurah: Sarjaka HP. 081904038870	1 2 3 4 5 6 7 8	Pelem Mantup Kalangan Wiyor Giang Ngipik Plakaran Manggisian	94	3,853	17.405
34.02.12.2002		2	BANGUNTAPAN Alamat: Jl. Gedongkuning No.170, Banguntapan, Bantul, 55198 Telp. (0274) 382849 Email: desa.banguntapan@ bantulkab.go.id Koordinat: 110°24'09.3" BT 7°48'25.6" LS Nama Lurah: Basirudin HP. 087838217202	1 2 3 4 5 6 7 8 9 10 11	Tegal Tandan Jaranan Jomblangan Wonocatur Karangjambe Karangbendo Sorowajan Plumbon Pelemwulung Pringgolayan Modalan	213	7.881	38.813
34.02.12.2003		3	JAGALAN Alamat:	1	Sayangan	25	0,308	2.986

KODE	NAMA WILAYAH ADMINISTRASI			JUMLAH RT	LUAS WILAYAH (Km ²)	JUMLAH PENDUDUK (Jiwa)		
	KAPANEWON	KALURAHAN	PADUKUHAN					
			Jl. Mondorakan, Jagalan, Banguntapan, Bantul, 55192 Telp. (0274) 4340620 Email: desa.jagalan@bantulkab.go.id Koordinat: 110°23'44.0" BT 7°49'39.4" LS Nama Lurah: Drs. Kaharuddin Noor HP. 081578829786	2	Bodon			
34.02.12.2004		4	SINGOSAREN Alamat: Sarirejo II RT.005, Singosaren, Banguntapan, Bantul, 55193 Telp. (0274) 4436567 Email: desa.singosaren@bantulkab.go.id Koordinat: 110°24'01.5" BT 7°50'03.6" LS Nama Lurah: H. Joko Prayitno HP. 081328764078	1 2 3	Singosaren I Singosaren II Singosaren III	18	0,752	4.021
34.02.12.2005		5	JAMBIDAN Alamat: Jl. Pleret No. 140 Km.3, Jambidan, Banguntapan,	1 2 3	Ponegaran Bintaran Joho	54	3,509	10.836

KODE	NAMA WILAYAH ADMINISTRASI					JUMLAH RT	LUAS WILAYAH (Km ²)	JUMLAH PENDUDUK (Jiwa)
	KAPANEWON	KALURAHAN	PADUKUHAN					
			Bantul, 55195 Telp. (0274) 4435673 Email: desa.jambidan@bantulkab.go.id Koordinat: 110°24'37.4" BT 7°51'05.4" LS Nama Lurah: Zubaidi HP. 081804025733	4 5 6 7	Dhuku Kretek Pamotan Combongan			
34.02.12.2006		6	POTORONO Alamat: Jl. Salakan No.1, Potorono, Banguntapan, Bantul, 55196 Telp. (0274) 4536464 Email: desa.potorono@bantulkab.go.id Koordinat: 110°25'21.5" BT 7°50'00.4" LS Nama Lurah: Prawata HP. 087839080400	1 2 3 4 5 6 7 8 9	Potorono Salakan Prangwedanan Condrowangsan Nglaren Mertosanan Wetan Mertosanan Kulon Balong Lor Banjardadap	84	3,963	13.973
34.02.12.2007		7	TAMANAN Alamat: Jl. Pasoepati No. 142, Krobokan, Tamanan, Banguntapan, Bantul, 55191 Telp. (0274)	1 2 3 4	Kragilan Tamanan Kauman Krobokan	52	3,838	13.027

KODE	NAMA WILAYAH ADMINISTRASI					JUMLAH RT	LUAS WILAYAH (Km ²)	JUMLAH PENDUDUK (Jiwa)
	KAPANEWON	KALURAHAN	PADUKUHAN					
			4396891/082133758610 Email: desa.tamanan@bantulkab.go.id Koordinat: 110°23'01.3" BT 7°50'40.5" LS Nama Lurah: Hartoyo HP. 081228286367	5 6 7 8 9	Nglebeng Grojogan Glagah Lor Glagah Kidul Sokowaten			
34.02.12.2008		8	WIROKERTEN Alamat: Kepuh Kulon RT 001, Wirokerten, Banguntapan, Bantul, 55194 Email: desa.wirokerten@bantulkab.go.id Koordinat: 110°24'08.5" BT 7°50'47.4" LS Nama Lurah: Rakhmawati Wijyaningrum, SE. HP. 085100015111	1 2 3 4 5 6 7 8	Grojogan Botokenceng Sampangan Wirokerten Kepuh Wetan Kepuh Kulon Kertopaten Mutihan	67	4.317	15.116
34.02.13	13	PLERET Alamat: Jl. Raya Pleret, Kauman, Pleret, Bantul, 55791 Telp. (0274) 441200 Email:				272	24.200	49.640

KODE	NAMA WILAYAH ADMINISTRASI					JUMLAH RT	LUAS WILAYAH (Km ²)	JUMLAH PENDUDUK (Jiwa)
	KAPANEWON	KALURAHAN	PADUKUHAN					
	kec.pleret@bantulkab.go.id Koordinat: 110°24'26.8" BT 7°51'59.9" LS Nama Panewu: Evie Nur Fatonah, S.Sos, MM							
34.02.13.2001		1	WONOKROMO Alamat: Wonokromo, Pleret, Bantul, 55791 Telp. (0274) 4415258 Email: desa.wonokromo@bantulkab.go.id Koordinat: 110°23'34.4" BT 7°52'10.8" LS Nama Lurah: H.AM Machrus Hanafi,S.Ag. HP. 08151651969	1 Pandes I 2 Pandes II 3 Jejeran I 4 Jejeran II 5 Wonokromo I 6 Wonokromo II 7 Brajan 8 Karanganom 9 Ketonggo 10 Jati 11 Demangan 12 Sareyan	73	4,001	14.988	
34.02.13.2002		2	PLERET Alamat: Kerto, Pleret, Bantul, 55791 Telp. (0274) 4415147 Email: desa.pleret@bantulkab.go.id Koordinat: 110°24'00.5" BT	1 Gunungan 2 Trayeman 3 Kauman 4 Gunungkelir 5 Kedaton 6 Pungkuran 7 Karet 8 Kerto	79	4,800	13.874	

KODE	NAMA WILAYAH ADMINISTRASI					JUMLAH RT	LUAS WILAYAH (Km ²)	JUMLAH PENDUDUK (Jiwa)
	KAPANEWON	KALURAHAN	PADUKUHAN					
			7°52'10.7" LS Nama Lurah: Taufiq Kamal, S.Kom, M.Cs HP. 08562977391	9 10 11	Kanggotan Bedukan Keputrez			
34.02.13.2003		3	SEGOROYOSO Alamat: Segoroyoso I, Segoroyoso, Pleret, Bantul, 55791 Telp. (0274) 441151/081392544544 Email: desa.segoroyoso@bantulkab .go.id Koordinat: 110°24'45.0" BT 7°52'49.9" LS Nama Lurah: Miyadiana HP. 082220544403	1 2 3 4 5 6 7 8 9	Srumbung Jembangan Kloron Segoroyoso I Segoroyoso II Trukan Dahromo I Dahromo II Karanggayam	48	5,927	9.212
34.02.13.2004		4	BAWURAN Alamat: Tegalrejo RT 04, Bawuran, Pleret, Bantul, 55791 Telp. (0274) 441168 Email: desa.bawuran@bantulkab. go.id Koordinat: 110°25'01.6" BT	1 2 3 4 5 6 7	Tegalrejo Bawuran I Bawuran II Jambon Kedungpring Sentulrejo Sanan	35	3.925	6.591

KODE	NAMA WILAYAH ADMINISTRASI				JUMLAH RT	LUAS WILAYAH (Km ²)	JUMLAH PENDUDUK (Jiwa)
	KAPANEWON	KALURAHAN	PADUKUHAN				
			7°52'31.6" LS Nama Lurah: Supardiono, S.Sn HP 0818268151				
34.02.13.2005		5	WONOLELO Alamat: Purworejo, Wonolelo, Pleret, Bantul, 55791 Telp. 08282925886 Email: desa.wonolelo@bantulkab. go.id Koordinat: 110°25'57.1" BT 7°53'14.7" LS Nama Lurah: Akhmat Furqon, A.Md. HP. 085643974149	1 Kedungrejo 2 Cegokan 3 Majasari 4 Depok 5 Guyangan 6 Ploso 7 Purworejo 8 Bojong	37	5,547	4.975
34.02.14	14	PIYUNGAN Alamat: Jl. Yogya-Wonosari Km. 14, Srimartani, Piyungan, Bantul, 55792 Telp. (0274) 4353002 Email: kec.piyungan@bantulkab.g o.id Koordinat: 110°28'35.2" BT 7°50'19.4" LS Nama Panewu:			342	33.259	54.112

KODE	NAMA WILAYAH ADMINISTRASI					JUMLAH RT	LUAS WILAYAH (Km ²)	JUMLAH PENDUDUK (Jiwa)
	KAPANEWON	KALURAHAN	PADUKUHAN					
	Muhamad Baried,S.Sos,MM							
34.02.14.2001		1	SITIMULYO Alamat : Jl. Sitimulyo Km.02, Sitimulyo, Piyungan, Bantul 55792 Telp. (0274) 7112504 Email: desa.sitimulyo@bantul kab.go.id Koordinat: 110°26'29.0" BT 7°50'40.5" LS Nama Lurah: H. Juweni, SH. HP. 081328329140	1 Babatan 2 Karanganom 3 Karangtengah 4 Mojosari 5 Karangploso 6 Nglengis 7 Madugondo 8 Somokaton 9 Monggang 10 Karanggayam 11 Kunden 12 Cepokojajar 13 Padangan 14 Ngampon 15 Pagergunung I 16 Pagergunung II 17 Nganyang 18 Banyakan I 19 Banyakan II 20 Banyakan III 21 Ngablak	111	10.059	18.419	
34.02.14.2002		2	SRIMULYO Alamat : Jl. Yogya-Wonosari Km. 12,5, Srimulyo, Piyungan, Bantul 55792 Telp. (0274) 7487112 Email:	1 Bangkel 2 Klenggotan 3 Payak Cilik 4 Payak Tengah 5 Payak Wetan 6 Onggopatran	119	14,203	18.263	

KODE	NAMA WILAYAH ADMINISTRASI					JUMLAH RT	LUAS WILAYAH (Km ²)	JUMLAH PENDUDUK (Jiwa)
	KAPANEWON	KALURAHAN	PADUKUHAN					
			desa.srimulyo@bantulkab.go.id Koordinat: 110°27'49.2" BT 7°49'59.7" LS Nama Lurah: Drs. Wajiran HP. 085701104211	7 8 9 10 11 12 13 14 15 16 17 18 19 20 21 22	Kabregan Sandeyan Plesedan Duwet Gentong Ngjjo Jombor Bintaran Kulon Bintaran Wetan Cikal Kradenan Jolosutro Prayan Ngelosari Jasem Padeyan Kaligatuk			
34.02.14.2003		3	SRIMARTANI Alamat: Jl. Piyungan-Prambanan Km. 1, Srimartani, Piyungan, Bantul, 55792 Email: desa.srimartani@bantulkab.go.id Koordinat: 110°28'46.9" BT 7°49'28.8" LS Nama Lurah: H. Mulyana HP. 081578860048	1 2 3 4 5 6 7 8 9 10 11 12 13	Mandungan Piyungan Pos Piyungan Wanujoyo Lor Wanujoyo Kidul Munggur Mutihan Daraman Kwasen Mojosari Kembangsari Petir Sanansari	112	8,996	17.430

KODE	NAMA WILAYAH ADMINISTRASI				JUMLAH RT	LUAS WILAYAH (Km ²)	JUMLAH PENDUDUK (Jiwa)		
	KAPANEWON	KALURAHAN	PADUKUHAN						
				14 15 16 17	Bulusari Rejosari Kemloko Umbulsari				
34.02.15	15	SEWON Alamat: Jl.Parangtritis Km. 6, Panggunharjo, Sewon, Bantul, 55187 Telp. (0274) 379168 Email: kec.sewon@bantulkab. go.id Koordinat: 110°21'33.80" BT 07°50'58.23" LS Nama Panewu: Hartini, SIP,MM				462	27,902	102.256	
34.02.15.2001			1	PENDOWOHARJO Alamat: Jl. Bantul Km. 8,5, Pendowoharjo, Sewon, Bantul, 55185 Telp. (0274) 367228 Email: desa.pendowoharjo@ bantulkab.go.id Koordinat: 110°20'21.10" BT 07°51'48.83" LS Nama Lurah:	1 2 3 4 5 6 7 8 9 10 11 12	Dagen Cepit Sawahan Krandohan Ngimbang Miri Bandung Ngaglik Monggang Kaliputih Blunyahan Pucung	94	6,445	23.216

KODE	NAMA WILAYAH ADMINISTRASI				JUMLAH RT	LUAS WILAYAH (Km ²)	JUMLAH PENDUDUK (Jiwa)	
	KAPANEWON	KALURAHAN	PADUKUHAN					
			H Hilmi Hakimudin, S.Pd.I HP. 082327377479	13 14 15 16	Diro Rogoitan Banyon Pendowo			
34.02.15.2002		2	TIMBULHARJO Alamat: Jl. Margorejo-Pleret, Cangkringmalang, Mriyan, Timbulharjo, Sewon, Bantul, 55186 Telp. (0274) 765526 Email: desa.timbulharjo@bantulkab. go.id Koordinat: 110°21'38.8" BT 7°52'16.9" LS Nama Lurah: Anif Arkham Haibar, S.Pd HP. 085799145563	1 2 3 4 5 6 7 8 9 10 11 12 13 14 15 16	Dadapan Tembi Gatak Balong Gabusan Dagan Sewon Mriyan Kowen I Kowen II Dobalan Sudimoro Bibis Ngasem Kepek Ngentak	122	8.712	23.360
34.02.15.2003		3	BANGUNHARJO Alamat: Jl. Imogiri Barat Km. 5.5, Bangunharjo, Sewon, Bantul, 55187 Telp. (0274) 445437 Email: desa.bangunharjo@ bantulkab.go.id Koordinat:	1 2 3 4 5 6 7 8	Jotawang Salakan Randubelang Wojo Tanjung Saman Druwo Tarudan	127	7.098	26.782

KODE	NAMA WILAYAH ADMINISTRASI					JUMLAH RT	LUAS WILAYAH (Km ²)	JUMLAH PENDUDUK (Jiwa)
	KAPANEWON	KALURAHAN	PADUKUHAN					
			110°22'23.1" BT 7°51'08.0" LS Nama Lurah: Nur Hidayat, S.Ag.,M.Si HP. 0895391774520	9 10 11 12 13 14 15 16 17	Ngoto Pandeyan Bakung Semail Mredo Gatak Widoro Jurug Demangan			
34.02.15.2004		4	PANGGUNGHARJO Alamat: Jl. KH. Ali Maksum, Panggungharjo, Sewon, Bantul, 55188 Telp. (0274) 377863 Email: desa.panggungharjo@ bantulkab.go.id Koordinat: 110°21'26.8" BT 7°50'21.5" LS Nama Lurah: Wahyudi Anggoro Hadi, S.Farm., A.Pt. HP. 081328004657	1 2 3 4 5 6 7 8 9 10 11 12 13 14	Garon Cabean Ngireng-ireng Geneng Jaranan Glondong Pandes Sawit Kweni Pelemsewu Glugo Dongkelan Krapyak Kulon Krapyak Wetan	119	5,647	28.898
34.02.16	16	KASIHAN Alamat: Jl. Madukismo No. 252 Tirtonirmolo, Kasihan, Bantul, 55183 Telp. (0274) 377597				467	32,094	107.495

KODE	NAMA WILAYAH ADMINISTRASI					JUMLAH RT	LUAS WILAYAH (Km ²)	JUMLAH PENDUDUK (Jiwa)
	KAPANEWON	KALURAHAN	PADUKUHAN					
	Email: kec.kasih@bantulkab.go.id Koordinat: 110°20'41.19" BT 07°49'42.69" LS Nama Panewu: Subarta, S.Sos.,M.Si							
34.02.16.2001		1	BANGUNJIWO Alamat: DK I Gendeng, Bangunjiwo, Kasih, Bantul, 55184 Telp. (0274) 413340 Email: desa.bangunjiwo@bantulkab.go.id Koordinat: 110°18'47.9" BT 7°50'23.1" LS Nama Lurah: H Parja, S.T, M. Si HP. 08122761609	1 2 3 4 5 6 7 8 9 10 11 12 13 14 15 16 17 18 19	Gendeng Ngentak Donotirto Lemahdadi Salakan Sambikerep Petung Kenalan Sribitan Kalirandu Bangen Bibis Jipangan Kalangan Kalipucang Gedongan Kasongan Tirto Sembungan	146	14,774	29.310
34.02.16.2002		2	TIRTONIRMOLO Alamat: Jl. Burjo Poncosadewa No 1	1 2	Kalipakis Kersan	102	5,625	23.907

KODE	NAMA WILAYAH ADMINISTRASI					JUMLAH RT	LUAS WILAYAH (Km ²)	JUMLAH PENDUDUK (Jiwa)
	KAPANEWON	KALURAHAN	PADUKUHAN					
			Padokan Lor RT 06, Tirtonirmolo, Kasihan, Bantul, 55181 Telp. (0274) 370995 Email: desa.tirtonirmolo@bantulkab. go.id Koordinat: 110°20'43.1" BT 7°49'43.4" LS Nama Lurah: Isti Wardayati, SE HP. 08122770635	3 4 5 6 7 8 9 10 11 12	Jeblog Plurugan Padokan Lor Padokan Kidul Dongkelan Jogonalan Lor Jogonalan Kidul Glondong Mrisius Beton			
34.02.16.2003		3	TAMANTIRTO Alamat: Jl. Kasihan-Bibis No.1, Tamantirto, Kasihan, Bantul, 55183 Telp. (0274) 370201 Email: desa.tamantirto@bantulkab. go.id Koordinat: 110°19'36.3" BT 7°49'30.6" LS Nama Lurah: Wisnu Ardi HP. 085643964677	1 2 3 4 5 6 7 8 9 10	Geblagan Gatak Ngebel Ngrame Jetis Jadan Brajan Gonjen Kasihan Kembaran	92	6,806	23.996
34.02.16.2004		4	NGESTIHARJO Alamat: Jl. Wates No. 31,	1 2	Tambak Sumberan	127	4.889	30.282

KODE	NAMA WILAYAH ADMINISTRASI					JUMLAH RT	LUAS WILAYAH (Km ²)	JUMLAH PENDUDUK (Jiwa)
	KAPANEWON	KALURAHAN	PADUKUHAN					
			Ngestiharjo, Kasihan, Bantul, 55182 Telp. (0274) 618778 Email: desa.ngestiharjo@bantulkab.go.id Koordinat: 110°20'47.5" BT 7°48'02.1" LS Nama Lurah: Fathoni Aribowo HP. 081328709286	3 4 5 6 7 8 9 10 11 12	Soragan Cungkuk Kadipiro Sonosewu Jomegatan Janten Sonopakis Lor Sonopakis Kidul Onggobayan Sidorejo			
34.02.17	17	SEDAYU Alamat: Jl. Yogya-Wates Km. 12, Argorejo, Sedayu, Bantul, 55752 Telp. (0274) 798006 Email: kec.sedayu@bantulkab.go.id Koordinat: 110°15'30.20" BT 07°48'48.90" LS Nama Panewu: Anton Yulianto, AP				342	34,187	49.507
34.02.17.2001			ARGODADI Alamat: Jl. Gesikan Km. 4, Argodadi, Sedayu, Bantul, 55752	1 2 3 4	Dumpeh Dingkikan Ngepek Cawan	100	11,268	12.161

KODE	NAMA WILAYAH ADMINISTRASI					JUMLAH RT	LUAS WILAYAH (Km ²)	JUMLAH PENDUDUK (Jiwa)
	KAPANEWON	KALURAHAN	PADUKUHAN					
			Telp. 081328147766 Email: desa.argodadi@bantulkab.go.id Koordinat: 110°14'58.40" BT 07°50'48.40" LS Nama Lurah: Prayitno HP. 087739466260	5 6 7 8 9 10 11 12 13 14	Bakal Demangan Bakal Dukuh Sukoharjo Sumberan Selogedong Sungapan Dukuh Sungapan Kadibeso Brongkol			
34.02.17.2002		2	ARGOREJO Alamat: Jl. Gesikan Km. 0.5, Argorejo, Sedayu, Bantul, 55752 Telp. (0274) 7485305 Email: desa.argorejo@bantulkab.go.id Koordinat: 110°15'24.10" BT 07°49'02.50" LS Nama Lurah: Ngadimin, SH. HP. 087839777459	1 2 3 4 5 6 7 8 9 10 11 12 13	Kalakan Semampir Kepuhan Polaman Senowo Gunungpolo Sundikidul Bandut Lor Bandut Kidul Metes Pendul Pereng wetan Ngentak	72	7,849	13.105
34.02.17.2003		3	ARGOSARI Alamat: Jl. Wates Km.14, Klangan, Argosari, Sedayu, Bantul, 55752 Telp. (0274) 6523589	1 2 3 4 5	Kalijoho Klangen Tapen Botokan Gunung Mojo	60	5.667	9.357

KODE	NAMA WILAYAH ADMINISTRASI					JUMLAH RT	LUAS WILAYAH (Km ²)	JUMLAH PENDUDUK (Jiwa)
	KAPANEWON	KALURAHAN	PADUKUHAN					
			Email: desa.argosari@bantulkab.go.id Koordinat: 110°14'24.20" BT 07°49'12.00" LS Nama Lurah: Sudarno HP. 081931762145	6 7 8 9 10 11 12 13	Jambon Tonalan Gayam Jaten Jurug Gubug Sedayu Pedusan			
34.02.17.2004		4	ARGOMULYO Alamat: Jl. Pedes-Godean Km 1,5, Argomulyo, Sedayu, Bantul, 55753 Telp. (0274) 2821604 Email: desa.argomulyo@bantulkab.go.id Koordinat: 110°16'23.20" BT 07°48'13.90" LS Nama Lurah: Bambang Sarwono, S.Si.Apt. HP. 087839011863	1 2 3 4 5 6 7 8 9 10 11 12 13 14	Puluhan Kemusuk Lor Kemusuk Kidul Srontakan Samben Sengon karang Watu Panggung Karanglo Pedes Plawonan Surobayan Kaliurang Kaliberot	110	9,404	14.884
JUMLAH	17 KAPANEWON		75 Kalurahan		933 Padukuhan	5.905	511.706 *)	972.161

Keterangan :

*) Berdasarkan Keputusan Menteri Dalam Negeri Nomor 100.1.1 - 6117 Tahun 2022 tentang Pemberian dan Pemutakhiran Kode, Data Wilayah Administrasi Pemerintahan, dan Pulau

KODE DAN DATA WILAYAH ADMINISTRASI PEMERINTAHAN DAERAH ISTIMEWA YOGYAKARTA

NAMA KABUPATEN : **GUNUNGKIDUL**
KODE WILAYAH : 34.03
ALAMAT : Jl. Brigjen Katamso No.1, Wonosari 55812
NOMOR TELEPON : (0274) 391006, 391089

PEMBAGIAN DAERAH ADMINISTRASI KABUPATEN GUNUNGKIDUL



I. KAPANEWON WONOSARI :

1. Kalurahan Wonosari
2. Kalurahan Kepek
3. Kalurahan Piyaman
4. Kalurahan Gari
5. Kalurahan Karangtengah
6. Kalurahan Selang
7. Kalurahan Baleharjo
8. Kalurahan Siraman
9. Kalurahan Pulutan
10. Kalurahan Wareng
11. Kalurahan Duwet
12. Kalurahan Mulo
13. Kalurahan Wunung
14. Kalurahan Karangrejek

II. KAPANEWON NGLIPAR :

1. Kalurahan Natah
2. Kalurahan Pilangrejo
3. Kalurahan Kedungpoh
4. Kalurahan Pengkol
5. Kalurahan Kedungkeris
6. Kalurahan Nglipar
7. Kalurahan Katongan

III. KAPANEWON PLAYEN :

1. Kalurahan Banyusoco
2. Kalurahan Plembutan
3. Kalurahan Bleberan
4. Kalurahan Getas
5. Kalurahan Dengok
6. Kalurahan Ngunut
7. Kalurahan Playen
8. Kalurahan Ngawu
9. Kalurahan Bandung
10. Kalurahan Logandeng
11. Kalurahan Gading
12. Kalurahan Banaran
13. Kalurahan Ngleri

IV. KAPANEWON PATUK :

1. Kalurahan Bunder
2. Kalurahan Beji
3. Kalurahan Pengkok
4. Kalurahan Semoyo
5. Kalurahan Salam
6. Kalurahan Patuk
7. Kalurahan Ngoro-oro
8. Kalurahan Nglanggeran
9. Kalurahan Putat
10. Kalurahan Nglegi
11. Kalurahan Terbah

V. KAPANEWON PALIYAN :

1. Kalurahan Sodo
2. Kalurahan Pampang
3. Kalurahan Grogol
4. Kalurahan Karangduwet
5. Kalurahan Karangasem
6. Kalurahan Mulusan
7. Kalurahan Giring

VI. KAPANEWON PANGGANG :

1. Kalurahan Girikarto
2. Kalurahan Girisekar
3. Kalurahan Girmulyo
4. Kalurahan Giriwungu
5. Kalurahan Giriharjo
6. Kalurahan Girisuko

VII. KAPANEWON TEPUS :

1. Kalurahan Giripanggung
2. Kalurahan Sumberwungu
3. Kalurahan Sidoharjo
4. Kalurahan Tepus
5. Kalurahan Purwodadi

VIII. KAPANEWON SEMANU :

1. Kalurahan Ngeposari
2. Kalurahan Semanu
3. Kalurahan Pacarejo
4. Kalurahan Rejosari
5. Kalurahan Dadapayu

IX. KAPANEWON KARANGMOJO :

1. Kalurahan Bejiharjo
2. Kalurahan Wiladeg
3. Kalurahan Bendungan
4. Kalurahan Kelor
5. Kalurahan Ngipak
6. Kalurahan Karangmojo
7. Kalurahan Gedangrejo
8. Kalurahan Ngawis
9. Kalurahan Jatiayu

X. KAPANEWON PONJONG :

1. Kalurahan Umbulrejo
2. Kalurahan Sawahan
3. Kalurahan Tambakromo
4. Kalurahan Kenteng
5. Kalurahan Sumbangiri
6. Kalurahan Genjahan
7. Kalurahan Ponjong
8. Kalurahan Karangasem
9. Kalurahan Bedoyo
10. Kalurahan Sidorejo
11. Kalurahan Gombang

XI. KAPANEWON RONGKOP :

1. Kalurahan Bohol
2. Kalurahan Pringombo
3. Kalurahan Bododayaan
4. Kalurahan Petir
5. Kalurahan Pucanganom
6. Kalurahan Semugih
7. Kalurahan Melikan
8. Kalurahan Karangwuni

XII. KAPANEWON SEMIN :

1. Kalurahan Kalitekuk
2. Kalurahan Kemejing
3. Kalurahan Bulurejo
4. Kalurahan Sumberejo
5. Kalurahan Bendung
6. Kalurahan Candirejo
7. Kalurahan Rejosari
8. Kalurahan Karangsari
9. Kalurahan Pundingsari
10. Kalurahan Semin

XIII. KAPANEWON NGAWEN :

1. Kalurahan Tancep
2. Kalurahan Sambirejo
3. Kalurahan Jurangjero
4. Kalurahan Kampung
5. Kalurahan Beji
6. Kalurahan Watusigar

XIV. KAPANEWON GEDANGSARI :

1. Kalurahan Hargomulyo
2. Kalurahan Mertelu
3. Kalurahan Watugajah
4. Kalurahan Sampang
5. Kalurahan Serut
6. Kalurahan Ngalang
7. Kalurahan Tegalrejo

XV. KAPANEWON SAPTOSARI :

1. Kalurahan Krambilsawit
2. Kalurahan Ngloro
3. Kalurahan Jetis
4. Kalurahan Kepek
5. Kalurahan Kanigoro
6. Kalurahan Monggol
7. Kalurahan Planjan

XVI. KAPANEWON GIRISUBO :

1. Kalurahan Balong
2. Kalurahan Jepitu
3. Kalurahan Karangawen
4. Kalurahan Nglindur
5. Kalurahan Jerukwudel
6. Kalurahan Tileng
7. Kalurahan Pucung
8. Kalurahan Songbanyu

XVII. KAPANEWON TANJUNGSARI :

1. Kalurahan Hargosari
2. Kalurahan Kemiri
3. Kalurahan Kemandang
4. Kalurahan Banjarejo
5. Kalurahan Ngestirejo

XVIII. KAPANEWON PURWOSARI :

1. Kalurahan Giripunwo
2. Kalurahan Giricahyo
3. Kalurahan Girijati
4. Kalurahan Giriasih
5. Kalurahan Giritirto

KODE	NAMA WILAYAH ADMINISTRASI				JUMLAH		LUAS WILAYAH (Km ²)	JUMLAH PENDUDUK (Jiwa)	
	KAPANEWON	KALURAHAN	PEDUKUHAN		RT	RW			
34.03.01	1	WONOSARI Alamat: Jl.Veteran No. 4, Wonosari, Gunungkidul, 55812 Telp. (0274) 391008 Koordinat: 7° 57' 57,39" LS 110° 35' 58,84"BT Nama Panewu: Muh Setyawan Indriyanto, S.H.,M.Si HP. 085878149061				618	151	75,51	90.753
34.03.01.2001			1	WONOSARI Alamat: Jl. Pramuka No. 30, Pandansari, Wonosari, Gunungkidul, 55812 Telp. (0274) 391473 Koordinat: 7° 57' 50,46" LS 110° 36' 29,52"BT Nama Lurah: Tumija HP. 087738340750	1 Madusari 2 Ringinsari 3 Purbosari 4 Gadungsari 5 Pandansari 6 Tawarsari 7 Jeruksari	72	19	3,5	9.534
34.03.01.2002			2	KEPEK Alamat: Jl. Ki Ageng Giring No. 1, Wonosari, Gunungkidul, 55813 Telp. (0274) 7165679	1 Trimulyo I 2 Trimulyo II 3 Sumbermulyo 4 Bansari 5 Tegalmulyo	65	10	4,05	11.868

KODE	NAMA WILAYAH ADMINISTRASI				JUMLAH		LUAS WILAYAH (Km ²)	JUMLAH PENDUDUK (Jiwa)	
	KAPANEWON		KALURAHAN		RT	RW			
			Koordinat: 7° 58' 11,18" LS 110° 35' 41,67"BT Nama Lurah: Bambang S. BS. HP. 08122703563	6 7 8 9 10	Kranon Kepek I Kepek II Jeruk Ledoksari				
34.03.01.2003		3	PIYAMAN Alamat: Jl. Demang Wonopawiro, Ngerboh I, Piyaman, Wonosari, Gunungkidul, 55851 Koordinat: 7° 56' 23,38" LS 110° 35' 45,17"BT Nama Lurah: Tugino, S.Pd. HP. 087738356913	1 2 3 4 5 6 7 8 9 10 11	Ngerboh I Ngerboh II Kemosari I Kemosari II Piyaman I Piyaman II Pakel Jaluk Ngemplek Pakelrejo Budegan I Budegan II	57	11	6,84	9.189
34.03.01.2004		4	GARI Alamat: Gari, Gari, Wonosari, Gunungkidul, 55851 Koordinat: 7° 55' 08,35" LS 110° 35' 52,52"BT Nama Lurah: Widodo, S.IP HP. 081328086915	1 2 3 4 5 6 7 8 9	Ngijorejo Kalidadap Jatirejo Gatak Gondangrejo Gari Gelung Ngelorejo Tegalrejo	48	20	6,00	6.569

KODE	NAMA WILAYAH ADMINISTRASI				JUMLAH		LUAS WILAYAH (Km ²)	JUMLAH PENDUDUK (Jiwa)
	KAPANEWON	KALURAHAN	PEDUKUHAN		RT	RW		
34.03.01.2005		5	KARANGTENGAH Alamat: Jl. Wonosari-Nglipar Km. 5, Karangtengah, Wonosari, Gunungkidul, 55851 Telp. (0274) 828275 Koordinat: 7° 55' 16,98" LS 110° 36' 20,23"BT Nama Lurah: Sigit Mintardi HP. 087839277474	1 Karangtengah I 2 Karangtengah II 3 Karangtengah III 4 Duwetrejo 5 Sidorejo 6 Kedung I 7 Kedung II 8 Kajar I 9 Kajar II 10 Kajar III	58	11	5,24	8.960
34.03.01.2006		6	SELANG Alamat: Selang, Wonosari, Gunungkidul, 55851 Koordinat: 7° 58' 02,36" LS 110° 37' 12,97"BT Nama Lurah: Wardoyo HP. 087738094406	1 Selang I 2 Selang II 3 Selang III 4 Selang IV 5 Selang V 6 Mokol 7 Randukuning I 8 Randukuning II 9 Randukuning III	40	9	3,32	4.914
34.03.01.2007		7	BALEHARJO Alamat: Jl. Mgr. Sugiyo Pranoto, Baleharjo, Wonosari, Gunungkidul, 55811, Telp. (0274) 392164 Koordinat: 7° 58' 33,60" LS	1 Purwosari 2 Mulyosari 3 Wukirsari 4 Rejosari 5 Gedangsari	41	5	4,15	6.521

KODE	NAMA WILAYAH ADMINISTRASI					JUMLAH		LUAS WILAYAH (Km ²)	JUMLAH PENDUDUK (Jiwa)
	KAPANEWON		KALURAHAN		PEDUKUHAN		RT		
				110° 36' 38,48"BT Nama PJ Lurah : Agus Sulisty, A.Md HP. 081328717469					
34.03.01.2008			8 SIRAMAN Alamat: Jl. Wonosari -Pulutan Km 1.6, Besari, Siraman, Wonosari, Gunungkidul, 55851 Koordinat: 7° 58' 16,20" LS 110° 35' 14,38"BT Nama Lurah: Damiyo HP. 087839112324	1 Siraman I 2 Siraman II 3 Siraman III 4 Besari 5 Winong 6 Seneng		38	8	4,45	6.210
34.03.01.2009			9 PULUTAN Alamat: Jl. Wonosari-Pulutan Km. 3.5, Pulutan, Wonosari, Gunungkidul, 55851 Koordinat: 7° 58' 20,30" LS 110° 33' 50,38" BT Nama Lurah: Rusmiyanto, S.IP HP. 081328096830	1 Pulutan 2 Semenrejo 3 Glodogan 4 Ngaliyan 5 Walikan 6 Butuh 7 Temu 8 Karangasem 9 Praon		47	9	5,26	4.467
34.03.01.2010			10 WARENG Alamat: Jl. Wonosari-Paliyan Km. 4, Wareng, Wonosari,	1 Wareng I 2 Wareng II 3 Wareng III		30	6	6,60	4.454

KODE	NAMA WILAYAH ADMINISTRASI				JUMLAH		LUAS WILAYAH (Km ²)	JUMLAH PENDUDUK (Jiwa)	
	KAPANEWON	KALURAHAN	PEDUKUHAN		RT	RW			
			Gunungkidul, 55851 Telp. 08282752152 Koordinat: 7° 59' 22,08" LS 110° 34' 40,73" BT Nama Lurah: Ari Wibawa, S.IP HP. 081229448524	4 5 6	Wareng IV Singkar I Singkar II				
34.03.01.2011		11	DUWET Alamat: Jl. Baron Km.4, Duwet, Wonosari, Gunungkidul, 55851 Koordinat: 7° 59' 55,43" LS 110° 35' 32,34" BT Nama Lurah: Warsito HP. 085228607008	1 2 3 4 5 6	Duwet Gondang Jogoloyo Dunggubah I Dunggubah II Jambe	24	6	3,96	2.758
34.03.01.2012		12	MULO Alamat: Jl. Baron Km. 6, Mulo, Wonosari, Gunungkidul, 55851 Koordinat: 8° 01' 03,67" LS 110° 35' 14,53" BT Nama Lurah: Sugiyarto, A.Md. HP. 087885003280	1 2 3	Kepil Mulo Karangasem	34	11	6,94	5.359

KODE	NAMA WILAYAH ADMINISTRASI				JUMLAH		LUAS WILAYAH (Km ²)	JUMLAH PENDUDUK (Jiwa)
	KAPANEWON	KALURAHAN	PEDUKUHAN		RT	RW		
34.03.01.2013		13	WUNUNG Alamat: Wunung, Wunung, Wonosari, Gunungkidul, 55851 Koordinat: 8° 01' 34,36" LS 110° 34' 48,03" BT Nama Lurah: Sudarto HP. 081931775635	1 Kamal 2 Wunung 3 Teguhan 4 Soka I 5 Soka II	30	5	10,05	3.752
34.03.01.2014		14	KARANGREJEK Alamat: Jl. Baron Km. 2, Karangrejek, Wonosari, Gunungkidul, 55851 Telp. (0274)7455842 Koordinat: 7° 59' 12,51" LS 110° 35' 44,50" BT Nama Lurah: Supramonco HP. 087804867757	1 Karangrejek 2 Blimbing 3 Karanggumuk I 4 Karanggumuk II 5 Karangduwet I 6 Karangduwet II 7 Karangsari	36	16	5,15	6.198
34.03.02	2		NGLIPAR Alamat: Jl. Nglipar -Sambipitu Km. 1, Nglipar, Gunungkidul, 55852 Telp. (0274) 8390916 Koordinat: 7° 52' 50,26" LS 110° 37' 12,09" BT		287	53	64,15	33.892

KODE	NAMA WILAYAH ADMINISTRASI					JUMLAH		LUAS WILAYAH (Km ²)	JUMLAH PENDUDUK (Jiwa)
	KAPANEWON	KALURAHAN	PEDUKUHAN		RT	RW			
	Nama Panewu: Sustiwiningsih, S.TP HP. 081392488900								
34.03.02.2001		1	NATAH Alamat: Jl. Nglipar -Ngawen Km. 9, Natah, Nglipar, Gunungkidul, 55852 Koordinat: 7° 51' 05,44" LS 110° 39' 29,69" BT Nama Lurah: Wahyudi HP. 081931198121	1 Blembeman I 2 Blembeman II 3 Ngelorejo 4 Natah Kulon 5 Natah Wetan 6 Ngabdirejo 7 Pringombo	30	7	7,97	3.904	
34.03.02.2002		2	PILANGREJO Alamat: Jl. Nglipar -Ngawen Km. 5, Pilangrejo, Nglipar, Gunungkidul, 55852 Koordinat: 7° 51' 36,68" LS 110° 38' 27,13" BT Nama Lurah: Sunaryo HP. 085927439155	1 Pilangrejo 2 Dungsuru 3 Wotgalih 4 Ngangkruk 5 Danyangan 6 Kaligede 7 Sriten	35	7	8,76	3.661	
34.03.02.2003		3	KEDUNGPOH Alamat: Jl. Nglipar -Ngawen Km. 3, Kedungpoh, Nglipar, Gunungkidul, 55852	1 Kedungpoh Lor 2 Kedungpoh Kidul 3 Kedungpoh Tengah 4 Kedungpoh Kulon	48	10	10,8	6.301	

KODE	NAMA WILAYAH ADMINISTRASI				JUMLAH		LUAS WILAYAH (Km ²)	JUMLAH PENDUDUK (Jiwa)	
	KAPANEWON	KALURAHAN	PEDUKUHAN		RT	RW			
			Koordinat: 7° 52' 12,89" LS 110° 37' 21,18" BT Nama Lurah: Dwiyono HP. 081326956478	5 6 7 8 9 10	Sinom Gojo Nglorog Mojosari Klayar Gentungan				
34.03.02.2004		4	PENGKOL Alamat: Kebonjero, Pengkol, Nglipar, Gunungkidul, 55852 Koordinat: 7° 52' 41,17" LS 110° 35' 54,46" BT Nama Lurah: Agus Sunarjo HP. 081290266661	1 2 3 4 5 6 7 8 9 10	Pengkol Gebang Wungurejo Geger Gagan Kebonjero Karangsari Pagutan Glompong Kedokploso	61	10	8,83	5.681
34.03.02.2005		5	KEDUNGKERIS Alamat: Jl. Wonosari -Nglipar, Kedungkeris, Nglipar, Gunungkidul, 55852 Email : desa_kedungkeris@ yahoo.com Koordinat: 7° 54' 25,60" LS 110° 36' 52,93" BT Nama Lurah: Rusdi Martono,S.Pd.I	1 2 3 4 5 6 7	Kwarasan Wetan Kwarasan Tengah Kwarasan Kulon Kedungkeris Pringsurat Sendowo Lor Sendowo Kidul	34	7	10,62	4.786

KODE	NAMA WILAYAH ADMINISTRASI					JUMLAH		LUAS WILAYAH (Km ²)	JUMLAH PENDUDUK (Jiwa)
	KAPANEWON	KALURAHAN	PEDUKUHAN	RT	RW				
34.03.02.2006		6	NGLIPAR Alamat: Jl. Wonosari -Nglipar, Nglipar, Gunungkidul, 55852 Koordinat: 7° 53' 16,41" LS 110° 37' 05,85" BT Nama Lurah: Samsuri, S.Pd. HP. 08170411470	1 Sumberejo 2 Mengger 3 Nglipar Lor 4 Nglipar Kidul 5 Ngaliyan 6 Kedungranti	38	6	13,33	4.541	
34.03.02.2007		7	KATONGAN Alamat: Katongan, Nglipar, Gunungkidul, 55852 Koordinat: 7° 51' 46,23" LS 110° 38' 08,34" BT Nama Lurah: Jumawan HP. 081326956478	1 Ngrandu 2 Kepuhsari 3 Nglebak 4 Klegung 5 Jeruklegi 6 Perbutan	43	6	13,56	5.018	
34.03.03	3	PLAYEN Alamat: Sumberejo, Ngawu, Playen, Gunungkidul, 55861 Telp. (0274) 391021 Koordinat: 7° 56' 40,70" LS 110° 32' 59,64" BT			605	101	105,26	62.627	

KODE	NAMA WILAYAH ADMINISTRASI				JUMLAH		LUAS WILAYAH (Km ²)	JUMLAH PENDUDUK (Jiwa)
	KAPANEWON	KALURAHAN	PEDUKUHAN		RT	RW		
	Nama Panewu: Agus Sumaryono, S.IP No HP. 081357139070							
34.03.03.2001		1	BANYUSOCO Alamat: Ketangi, Banyusoco, Playen, Gunungkidul, 55861 Koordinat: 7° 58' 37,86" LS 110° 28' 29,72" BT Nama Lurah: Daman Huri HP. 081329047219	1 Banyusoco 2 Klepu 3 Gedad 4 Sawah Lor 5 Kedung Wanglu 6 Ketangi 7 Kepek I 8 Kepek II	61	8	20,35	5.994
34.03.03.2002		2	PLEMBUTAN Alamat: Jl. Paliyan -Playen Km. 2.2, Plembutan, Playen, Gunungkidul, 55861 Koordinat: 7° 57' 42,46" LS 110° 32' 45,99" BT Nama Lurah: Sukono HP. 081227061493	1 Toboyo Timur 2 Toboyo Barat 3 Wiyoko Utara 4 Wiyoko Tengah 5 Wiyoko Selatan 6 Plembutan Timur 7 Plembutan Barat 8 Papringan 9 Ngasem Selatan 10 Ngasem Utara 11 Galih	42	11	6,12	5.005
34.03.03.2003		3	BLEBERAN Alamat: Sawahen, Bleberan, Playen, Gunungkidul, 55861	1 Menggoran I 2 Menggoran II 3 Ngrancang	85	11	16,26	5.787

KODE	NAMA WILAYAH ADMINISTRASI				JUMLAH		LUAS WILAYAH (Km ²)	JUMLAH PENDUDUK (Jiwa)	
	KAPANEWON		KALURAHAN		RT	RW			
				Koordinat: 7° 57' 27,82" LS 110° 31' 19,93" BT Nama Lurah: Bambang Fajarudin HP. 087838868854	4 Srikoyo 5 Putat 6 Sawahan I 7 Sawahan II 8 Bleberan 9 Tangjung I 10 Tangjung II 11 Peron				
34.03.03.2004			4	GETAS Alamat: Jl. Raya Playen – Dlingo Km 4.5, Getas, Playen, Gunungkidul, 55861 Koordinat: 7° 55' 48,60" LS 110° 30' 18,92" BT Nama Lurah: Saekat HP. 08327696899	1 Ngasem 2 Getas 3 Tanjung 4 Gembuk 5 Gubugrubuh 6 Ngrunggo	40	6	7,23	5.649
34.03.03.2005			5	DENGOK Alamat: Dengok IV, Dengok, Playen, Gunungkidul, 55861 Koordinat: 7° 57' 12,65" LS 110° 31' 43,13" BT Nama Lurah: Suyanto, ST. HP. 087838827890	1 Dengok I 2 Dengok II 3 Dengok III 4 Dengok IV 5 Dengok V 6 Dengok VI	23	6	4,01	2.534

KODE	NAMA WILAYAH ADMINISTRASI			JUMLAH		LUAS WILAYAH (Km ²)	JUMLAH PENDUDUK (Jiwa)	
	KAPANEWON	KALURAHAN	PEDUKUHAN	RT	RW			
34.03.03.2006		6	NGUNUT Alamat: Kernen, Ngunut, Playen, Gunungkidul, 55861 Koordinat: 7° 56' 46,29" LS 110° 32' 22,71" BT Nama Lurah: Iswanto Hadi, S.Sos HP. 081328388534	1 Krenen 2 Ngunut Tengah 3 Ngunut Lor	22	3	2,37	2.392
34.03.03.2007		7	PLAYEN Alamat: Jl. Playen -Wonosari Km 0.5, Playen, Gunungkidul, 55861 Koordinat: 7° 56' 44,89" LS 110° 33' 07,88" BT Nama Lurah: Surahna HP. 0819118691999	1 Banaran 2 Mojosari 3 Playen I 4 Playen II 5 Jatisari 6 Bogor I 7 Bogor II	33	7	4,31	4.481
34.03.03.2008		8	NGAWU Alamat: Ngawu, Playen, Gunungkidul, 55861 Koordinat: 7° 56' 23,10" LS 110° 32' 56,02" BT Nama Lurah: Wibowo Dwi J. HP. 087838155255	1 Sumberejo 2 Tumpak 3 Ngasemrejo 4 Ngawu	30	4	3,44	4.144

KODE	NAMA WILAYAH ADMINISTRASI			JUMLAH		LUAS WILAYAH (Km ²)	JUMLAH PENDUDUK (Jiwa)
	KAPANEWON	KALURAHAN	PEDUKUHAN	RT	RW		
34.03.03.2009		9 BANDUNG Alamat: Jl. Wonosari - Yogyakarta Km. 5.5, Bandung, Playen, Gunungkidul, 55861 Koordinat: 7° 55' 39,43" LS 110° 33' 55,58" BT Nama Lurah: Mawal Edi Tri K. HP. 08174100644	1 Nogosari I 2 Nogosari II 3 Nogosari III 4 Sayangan 5 Mendongan 6 Kepil 7 Bandung 8 Jamburejo	38	8	4,01	4.066
34.03.03.2010		10 LOGANDENG Alamat: Jl. Wonosari - Yogyakarta Km 5.5, Logandeng, Playen, Gunungkidul, 55861 Koordinat: 7° 56' 16,36" LS 110° 34' 28,09" BT Nama Lurah: Suhardi HP. 087839668660	1 Plembon Kidul 2 Plembon Lor 3 Logandeng 4 Jalakan 5 Glidag 6 Pager 7 Siyono Kulon 8 Siyono Tengah 9 Siyono Wetan 10 Siyono Kidul	63	10	6,67	9.138
34.03.03.2011		11 GADING Alamat: Jl. Wonosari - Yogyakarta Km. 7, Gading, Playen, Gunungkidul, 55861 Koordinat: 7° 54' 44,40" LS 110° 33' 18,97" BT	1 Gading I 2 Gading II 3 Gading III 4 Gading IV 5 Gading V 6 Gading VI 7 Gading VII	92	10	13,11	6.319

KODE	NAMA WILAYAH ADMINISTRASI					JUMLAH		LUAS WILAYAH (Km ²)	JUMLAH PENDUDUK (Jiwa)
	KAPANEWON		KALURAHAN		PEDUKUHAN		RT		
			Nama Lurah: Sukirman HP. 081392016149	8 9 10	Gading VIII Gading IX Gading X				
34.03.03.2012		12	BANARAN Alamat: Jl. Wanagama 1 Km. 2, Banaran, Playen, Gunungkidul, 55861 Koordinat: 7° 55' 00,87" LS 110° 32' 05,69" BT Nama Lurah: Suminto HP. 087739774018	1 2 3 4 5 6 7 8 9	Banaran I Banaran II Banaran III Banaran IV Banaran V Banaran VI Banaran VII Banaran VIII Banaran IX	49	9	7,51	4.346
34.03.03.2013		13	NGLERI Alamat: Jl. Waringin Indah No. 19, Ngleri, Playen, Gunungkidul, 55861 Koordinat: 7° 55' 16,65" LS 110° 31' 22,53" BT Nama Lurah: Drs. H. Supardal HP. 081328887455	1 2 3 4 5 6 7 8	Ngluweng Puntuk Kulon Puntuk Wetan Ngleri Wetan Ngleri Kulon Ngleri Lor Wonolagi Jelok	27	8	9,87	2.772
34.03.04	4	PATUK Alamat: Jl. Wonosari - Yogyakarta Km.17, Patuk, Gunungkidul, 55862				323	82	72,04	35.175

KODE	NAMA WILAYAH ADMINISTRASI					JUMLAH		LUAS WILAYAH (Km ²)	JUMLAH PENDUDUK (Jiwa)
	KAPANEWON	KALURAHAN	PEDUKUHAN		RT	RW			
	Telp. (0274) 522973 Koordinat: 7° 51' 06,85" LS 110° 29' 15,27" BT Nama Panewu: Martono Iman Santoso, S.IP HP. 08122776729								
34.03.04.2001		1	BUNDER Alamat: Jl. Wonosari - Yogyakarta Km. 17, Bunder, Patuk, Gunungkidul, 55862 Telp. (0274) 4544630 Koordinat: 7° 52' 45,13" LS 110° 32' 30,25" BT Nama Lurah: Maryadi HP. 081802680029	1 Gambiran 2 Bunder 3 Ngepung 4 Widoro Wetan 5 Plosokerep 6 Widoro Kulon 7 Kemuning	28	7	9,82	3.528	
34.03.04.2002		2	BEJI Alamat: Beji, Beji, Patuk, Gunungkidul, 55862 Koordinat: 7° 52' 36,34" LS 110° 31' 02,21" BT Nama Lurah: Arif Wahyu Saputra HP. 081804281771	1 Kerjan 2 Gunungan 3 Gedali 4 Beji 5 Krakalan 6 Jelok	30	6	4,71	2.723	

KODE	NAMA WILAYAH ADMINISTRASI			JUMLAH		LUAS WILAYAH (Km ²)	JUMLAH PENDUDUK (Jiwa)	
	KAPANEWON	KALURAHAN	PEDUKUHAN	RT	RW			
34.03.04.2003		3	PENGGOK Alamat: Panjatan, Pengkok, Patuk, Gunungkidul, 55862 Koordinat: 7° 52' 22,11" LS 110° 29' 44,62" BT Nama Lurah: Sugit HP. 087882546186	1 Ngembes 2 Panjatan 3 Pengkok 4 Srumbung 5 Ngrancahan 6 Kalinampu	29	6	4,59	3.220
34.03.04.2004		4	SEMOYO Alamat: Semoyo, Semoyo, Patuk, Gunungkidul, 55862 Koordinat: 7° 52' 49,73" LS 110° 28' 55,26" BT Nama Lurah: Sudari HP. 085716315653	1 Brambang 2 Salak 3 Wonosari 4 Semoyo 5 Pugeran	24	5	5,76	2.806
34.03.04.2005		5	SALAM Alamat: Jl. Wonosari - Yogyakarta Km. 19, Salam, Patuk, Gunungkidul, 55862 Koordinat: 7° 51' 15,14" LS 110° 29' 25,39" BT Nama Lurah: Asmuni	1 Baran 2 Gunungmanuk 3 Ngasemayu 4 Salam 5 Trosari 6 Waduk	28	8	5,21	3.277

KODE	NAMA WILAYAH ADMINISTRASI				JUMLAH		LUAS WILAYAH (Km ²)	JUMLAH PENDUDUK (Jiwa)
	KAPANEWON	KALURAHAN	PEDUKUHAN		RT	RW		
			HP. 0817277338					
34.03.04.2006		6	PATUK Alamat: Jl. Wonosari - Yogyakarta Km. 17 No. 40, Patuk, Patuk, Gunungkidul, 55862 Koordinat: 7° 51' 00,37" LS 110° 29' 06,74" BT Nama Lurah: Catur Bowo HP. 087884828824	1 Patuk 2 Ngadong 3 Gluntung 4 Sumber Tretes	24	4	2,91	2.943
34.03.04.2007		7	NGORO-ORO Alamat: Salaran, Ngoro-oro, Patuk, Gunungkidul, 55862 Koordinat: 7° 50' 10,85" LS 110° 31' 13,48" BT Nama Lurah: Sukasto HP. 083867010689	1 Tawang 2 Sepat 3 Gembyong 4 Klegung 5 Gunungasem 6 Salaran 7 Senggotan 8 Soka 9 Jati Kuning	40	11	7,54	3.650
34.03.04.2008		8	NGLANGGERAN Alamat: Doga, Nglanggeran, Patuk, Gunungkidul, 55862 Koordinat: 7° 51' 26,36" LS 110° 30' 52,04" BT	1 Karangsari 2 Doga 3 Nglanggeran Kulon 4 Nglanggeran Wetan 5 Gunung Butak	23	5	7,63	2.727

KODE	NAMA WILAYAH ADMINISTRASI				JUMLAH		LUAS WILAYAH (Km ²)	JUMLAH PENDUDUK (Jiwa)
	KAPANEWON		KALURAHAN		RT	RW		
			Nama Lurah: Widada HP. 082133734110					
34.03.04.2009		9	PUTAT Alamat: Jl. Yogya-Wonosari Km. 23, Putat, Patuk, Gunungkidul, 55862 Koordinat: 7° 52' 02,42" LS 110° 31' 02,66" BT Nama Lurah: Rusbandi HP. 085331431599	1 Batur 2 Bobung 3 Kepil 4 Plumbungan 5 Sendangsari 6 Gumawang 7 Putat Wetan 8 Putat Kulon I 9 Putat Kulon II	40	9	7,17	4.395
34.03.04.2010		10	NGLEGI Alamat: Nglegi, Nglegi, Patuk, Gunungkidul, 55862 Koordinat: 7° 52' 17,59" LS 110° 33' 39,21" BT Nama Lurah: Wasdiyanta HP. 081904276655	1 Nglegi 2 Nglampar 3 Kembang 4 Gedoro 5 Klepu 6 Trukan 7 Padangan 8 Glagah 9 Karang	32	9	10,81	3.228
34.03.04.2011		11	TERBAH Alamat: Karang, Terbah, Patuk, Gunungkidul, 55862 Koordinat: 7° 49' 24,98" LS	1 Kayu Gerit 2 Karang 3 Pudak 4 Belang	24	12	5,90	2.678

KODE	NAMA WILAYAH ADMINISTRASI				JUMLAH		LUAS WILAYAH (Km ²)	JUMLAH PENDUDUK (Jiwa)	
	KAPANEWON	KALURAHAN	PEDUKUHAN		RT	RW			
			110° 33' 30,92" BT Nama Lurah: Giyanto HP. 087834905918	5 6	Semilir Terbah				
34.03.05	5	PALIYAN Alamat: Karangduwet Paliyan, Gunungkidul, 55871 Telp. (0274) 7489269 Koordinat: 8° 00' 09,75" LS 110° 30' 30,87" BT Nama Panewu: Dasno, S.IP.,MM HP. 082133699755				252	50	58,07	33.265
34.03.05.2001			1 SODO Alamat: Sodo, Paliyan, Gunungkidul, 55871 Telp. (0274) 749379 Koordinat: 8° 00' 14,02" LS 110° 33' 34,84" BT Nama Lurah: Sunarya HP. 08175423027	1 2 3 4 5	Selorejo Sidorejo Pelemgede Jamburejo Tambakrejo	32	5	1,72	4.830
34.03.05.2002			2 PAMPANG Alamat: Jl. Raya Pampang No. 1, Pampang, Paliyan,	1 2 3	Jetis Polaman Pampang	23	5	3,71	2.705

KODE	NAMA WILAYAH ADMINISTRASI				JUMLAH		LUAS WILAYAH (Km ²)	JUMLAH PENDUDUK (Jiwa)		
	KAPANEWON		KALURAHAN		RT	RW				
				Gunungkidul, 55871 Koordinat: 7° 59' 17,87" LS 110° 32' 44,24" BT Nama Lurah: Saiful Khohar HP. 081904174754	4 5	Kedungdowo Wetan Kedungdowo Kulon				
34.03.05.2003			3	GROGOL Alamat: Grogol, Paliyan, Gunungkidul, 55871 Koordinat: 7° 58' 50,83" LS 110° 32' 21,34" BT Nama Lurah: Latip Wahyudi HP. 087836404943	1 2 3 4 5 6	Grogol Tungu Senedi Gerjo Karangmojo A Karangmojo B	23	6	4,59	2.396
34.03.05.2004			4	KARANGDUWET Alamat: Jl. Paliyan -Wonosari Km. 15, Karangduwet, Paliyan, Gunungkidul, 55871 Koordinat: 8° 00' 19,90" LS 110° 30' 13,77" BT Nama Lurah: Budi Paliyanto HP. 081804110145	1 2 3 4 5 6 7 8	Karangduwet Tahunan Pendem Corot Paliyan Tengah Paliyan Kidul Paliyan Lor Surulanang	51	8	17,44	6.755
34.03.05.2005			5	KARANGASEM Alamat:	1	Trukan	58	11	12,68	8.272

KODE	NAMA WILAYAH ADMINISTRASI					JUMLAH		LUAS WILAYAH (Km ²)	JUMLAH PENDUDUK (Jiwa)	
	KAPANEWON		KALURAHAN		PEDUKUHAN		RT			RW
				Jl. Wonosari -Paliyan Km. 11, Karangasem, Paliyan, Gunungkidul, 55871 Koordinat: 8° 00' 32,98" LS 110° 31' 55,36" BT Nama Lurah: Sigit Purnomo HP. 082138608128	2 3 4 5 6 7 8 9 10 11	Lemahbang Mengger Manggul Karangasem A Karangasem B Cangkring Trowono A Trowono B Banjaran Namberan				
34.03.05.2006			6	MULUSAN Alamat: Mulusan, Paliyan, Gunungkidul, 55871 Koordinat: 8° 00' 25,21" LS 110° 32' 40,35" BT Nama Lurah: Supodo HP. 087741522474	1 2 3 4 5 6	Kenteng Muntuk Karangmiri Mulusan Watugilang A Watugilang B	29	6	7,79	5.371
34.03.05.2007			7	GIRING Alamat: Giring, Paliyan, Gunungkidul, 55871 Koordinat: 8° 00' 55,85" LS 110° 33' 46,19" BT Nama Lurah: Joko Tirto Wibowo HP. 081931793646	1 2 3 4 5 6 7 8 9	Bulu Singkil Pengos Gunungdowo Pulebener Nasri Giring Candi Kendal	36	9	10,14	2.936

KODE	NAMA WILAYAH ADMINISTRASI				JUMLAH		LUAS WILAYAH (Km ²)	JUMLAH PENDUDUK (Jiwa)		
	KAPANEWON	KALURAHAN	PEDUKUHAN		RT	RW				
34.03.06	6	PANGGANG Alamat: Jl. Panggang Utama No. 1, Giriharjo, Panggang, Gunungkidul, 55872 Telp. (0274) 7473627, 08885983307 Koordinat: 8° 00' 55,63" LS 110° 25' 15,53" BT Nama Panewu: Tauviq Nur Hidayat, SH.,MM HP. 081393486721					271	44	99,8	30.023
34.03.06.2001			1	GIRIKARTO Alamat: Wiloso, Girikarto, Panggang, Gunungkidul, 55872 Koordinat: 8° 04' 15,41" LS 110° 26' 31,65" BT Nama Lurah: Sumardiyono HP. 02136910358	1 Dawung 2 Bolang 3 Padem 4 Wiloso 5 Karang 6 Dopleng 7 Pundung 8 Bedug		37	8	13,93	4.107
34.03.06.2002			2	GIRISEKAR Alamat: Jl.Raya Panggang-Wonosari Km 6.5, Bali, Girisekar, Panggang, Gunungkidul, 55872 Koordinat:	1 Krambil 2 Warak 3 Sawah 4 Waru 5 Blimbing 6 Bali		75	9	21,15	7.826

KODE	NAMA WILAYAH ADMINISTRASI			JUMLAH		LUAS WILAYAH (Km ²)	JUMLAH PENDUDUK (Jiwa)		
	KAPANEWON	KALURAHAN	PEDUKUHAN	RT	RW				
			8° 02' 14,68" LS 110° 27' 51,06" BT Nama Lurah: Sutarpan, SIP HP. 083840195800	7 8 9	Mendak Pijenan Jeruken				
34.03.06.2003		3	GIRIMULYO Alamat: Jl. Panggang -Wonosari Km .2, Legundi, Girimulyo, Panggang, Gunungkidul, 55872 Koordinat: 8° 02' 03,12" LS 110° 26' 00,05" BT Nama Lurah: Drs. Sunu Raharjo HP. 081328509458	1 2 3 4 5 6 7	Tungu Wintaos Legundi Prahu Kadisobo Macanmati Tanggung	51	7	16,29	5.923
34.03.06.2004		4	GIRIWUNGU Alamat: Jurug, Giriwungu, Panggang, Gunungkidul, 55872 Koordinat: 8° 01' 22,29" LS 110° 25' 30,43" BT Nama Lurah: Tulus HP. 085292678255	1 2 3 4 5	Petung Klepu Pejaten Pudak Jurug	30	5	11,23	2.558
34.03.06.2005		5	GIRIHARJO Alamat: Panggang III, Giriharjo, Panggang, Gunungkidul,	1 2 3	Panggang I Panggang II Panggang III	32	6	11,36	4.096

KODE	NAMA WILAYAH ADMINISTRASI				JUMLAH		LUAS WILAYAH (Km ²)	JUMLAH PENDUDUK (Jiwa)	
	KAPANEWON	KALURAHAN	PEDUKUHAN		RT	RW			
			55872 Koordinat: 8° 00' 57,12" LS 110° 25' 03,85" BT Nama Lurah: Istandi HP. 087739538338	4 5 6	Banyumeneng I Banyumeneng II Banyumeneng III				
34.03.06.2006		6	GIRISUKO Alamat: Gebang, Girisuko, Panggung, Gunungkidul, 55872 Koordinat: 8° 00' 21,53" LS 110° 25' 37,24" BT Nama Lurah: Jamin Paryanto HP. 081229780860	1 2 3 4 5 6 7 8 9	Gebang Sumber Turunan Sanglor I Sanglor II Pacar I Pacar II Temuireng I Temuireng II	46	9	25,84	5.513
34.03.07	7	TEPUS Alamat: Bintaos, Sidoharjo, Tepus, Gunungkidul, 55881 Telp. (0274) 7133273, 73103270 Koordinat: 08° 05' 28,94" LS 110° 37' 38,89" BT Nama Panewu: Subiyantoro, S.IP HP. 081392277495				351	84	104,91	36.543

KODE	NAMA WILAYAH ADMINISTRASI				JUMLAH		LUAS WILAYAH (Km ²)	JUMLAH PENDUDUK (Jiwa)
	KAPANEWON	KALURAHAN	PEDUKUHAN		RT	RW		
34.03.07.2001		1	GIRIPANGGUNG Alamat: Klalaloro I Giripanggung, Tepus, Gunungkidul, 55881 Koordinat: 08° 06' 00,63" LS 110° 41' 24,22" BT Nama Lurah: Ngadi HP. 082327644081	1 Kropak 2 Gupakan 3 Bolang 4 Regedeg 5 Klopoloro I 6 Klopoloro II 7 Temuireng 8 Gunungbuthak 9 Trenggulun 10 Pringapus 11 Ngampel 12 Banjar 13 Palgading 14 Klepu	60	15	20,12	6.239
34.03.07.2002		2	SUMBERWUNGU Alamat: Pakwungu, Sumberwungu, Tepus, Gunungkidul, 55881 Koordinat: 08° 05' 00,28" LS 110° 39' 21,35" BT Nama Lurah: Ispramoyo HP. 081229776273	1 Gude I 2 Gude II 3 Klayu I 4 Klayu II 5 Wunut 6 Bantalwatu I 7 Bantalwatu II 8 Karanggebang 9 Pakwungu 10 Karangtritis 11 Rejosari 12 Widoro 13 Cari 14 Gunung Kacangan I	86	19	18,33	6.333

KODE	NAMA WILAYAH ADMINISTRASI				JUMLAH		LUAS WILAYAH (Km ²)	JUMLAH PENDUDUK (Jiwa)
	KAPANEWON		KALURAHAN		RT	RW		
				15 Gunung Kacangan II 16 Karangtengah I 17 Karangtengah II 18 Ploso I 19 Ploso II				
34.03.07.2003			3 SIDOHARJO Alamat: Bintaos, Sidoharjo, Tepus, Gunungkidul, 55881 Koordinat: 08°05' 26,99" LS 110°37'34,12" BT Nama Lurah: Evi Nurcahyani, S.IP. HP. 081328421918	1 Bintaos 2 Prigi 3 Klepu 4 Jati 5 Benge I 6 Benge II 7 Puleireng 8 Pulengelo 9 Pulegendes I 10 Pulegendes II 11 Pulekulon	51	11	15,97	6.719
34.03.07.2004			4 TEPUS Alamat: Pacungan, Tepus, Tepus, Gunungkidul,55881 Koordinat: 08° 07' 00,67" LS 110° 38' 42,76" BT Nama Lurah: Hendro Pratopo, S.IP HP. 085326699222	1 Gembuk 2 Tegalweru 3 Trosari I 4 Trosari II 5 Blekonang I 6 Blekonang II 7 Blekonang III 8 Tepus I 9 Tepus II 10 Tepus III 11 Jeruk	89	20	28,52	9.490

KODE	NAMA WILAYAH ADMINISTRASI				JUMLAH		LUAS WILAYAH (Km ²)	JUMLAH PENDUDUK (Jiwa)
	KAPANEWON		KALURAHAN		RT	RW		
				12 Singkil 13 Ngasem 14 Klumpit 15 Walangan 16 Kanigoro 17 Dongsari 18 Pacungan 19 Pudak 20 Pakel				
34.03.07.2005			5 PURWODADI Alamat: Cepogo, Purwodadi, Tepus, Gunungkidul, 55881 Koordinat: 08° 09' 10,36" LS 110° 40' 59,78" BT Nama Lurah: Sagiyanto HP. 085291491247	1 Duwet 2 Cepogo 3 Winangun 4 Luwengombo 5 Pringsangar 6 Sureng I 7 Sureng II 8 Danggolo 9 Wuluh 10 Gesing I 11 Gesing II 12 Brongkol 13 Ngande-ande 14 Gerotan 15 Ngandong 16 Jimatan 17 Cakbohol 18 Kenis 19 Kotekan	65	19	21,69	7.762

KODE	NAMA WILAYAH ADMINISTRASI				JUMLAH		LUAS WILAYAH (Km ²)	JUMLAH PENDUDUK (Jiwa)	
	KAPANEWON	KALURAHAN	PEDUKUHAN		RT	RW			
34.03.08	8	SEMANU Alamat: Jl. Jenderal Sudirman No.04,Semanu, Gunungkidul, 55893 Telp. (0274) 391025 Koordinat: 08 ° 00' 10,18" LS 110 ° 38' 57,25" BT Panewu : Emmanuel Krisna Juwoto, S.Sos HP. 081226368100				520	136	108,39	60.619
34.03.08.2001			1	NGEPOSARI Alamat: Jl. Rongkop Km. 9, Ngeposari, Semanu, Gunungkidul,55893 Koordinat: 07° 59' 57,28" LS 110° 40' 17,79" BT Nama Lurah: Ciptadi HP. 081804260167	1 Tunggaknongko 2 Kalangbangi Lor A 3 Kalangbangi Lor B 4 Kalangbangi Kulon 5 Kalangbangi Wetan 6 Kangkung A 7 Kangkung B 8 Ngepos 9 Keblak 10 Munggur 11 Kranggan 12 Gunungsari 13 Mojo 14 Semuluh Lor 15 Semuluh Kidul 16 Ngaglik 17 Jragum	81	19	16,75	10.441

KODE	NAMA WILAYAH ADMINISTRASI				JUMLAH		LUAS WILAYAH (Km ²)	JUMLAH PENDUDUK (Jiwa)	
	KAPANEWON		KALURAHAN		RT	RW			
				18	Wediatuh				
				19	Gemulung				
34.03.08.2002			2	SEMANU Alamat: Jl. Beringin No. 23, Semanu, Gunungkidul, 55893 Koordinat: 07° 59' 47,55" LS 110° 39' 00,73" BT Nama Lurah: Drs. Harto HP. 087839859777	1 Ngringin 2 Sambirejo 3 Nitikan Barat 4 Nitikan Timur 5 Pragak 6 Bendorejo 7 Sokokerep 8 Munggi 9 Wareng 10 Tunggul Timur 11 Tunggul Barat 12 Ngebrak Timur 13 Ngebrak Barat 14 Munggi Pasar 15 Semanu Utara 16 Semanu Tengah 17 Semanu Selatan 18 Tambakrejo 19 Clorot	134	49	16,46	16.984
34.03.08.2003			3	PACAREJO Alamat: Kuwon Lor, Pacarejo, Semanu, Gunungkidul, 55893 Koordinat: 08° 01' 03,81" LS 110° 37' 12,13" BT	1 Jetis Wetan 2 Jetis Kulon 3 Jonge 4 Kwangen Lor 5 Kwangen Kidul 6 Tonggor 7 Kenteng	140	28	30,74	17.257

KODE	NAMA WILAYAH ADMINISTRASI				JUMLAH		LUAS WILAYAH (Km ²)	JUMLAH PENDUDUK (Jiwa)
	KAPANEWON		KALURAHAN	PEDUKUHAN		RT		
			Nama Lurah: Suhadi HP. 087739739722	8 Wilayu 9 Ngelak 10 Jasem Lor 11 Jasem Kidul 12 Kuwon Lor 13 Kuwon Tengah 14 Kuwon Kidul 15 Cempluk 16 Ngampo 17 Trukan Ngampo 18 Dengok Lor 19 Dengok Kidul 20 Pacing Lor 21 Pacing Kidul 22 Serpeng Lor 23 Serpeng Kidul 24 Serpeng Wetan 25 Banyumanik 26 Piyuyon 27 Kepuh 28 Jelok				
34.03.08.2004			4 CANDIREJO Alamat: Jl. Panggul -Balong Km 0.2, Candirejo, Semanu, Gunungkidul, 55893 Koordinat: 08° 03' 49,60" LS 110° 39' 32,57" BT Nama Lurah:	1 Pucangsari 2 Soga 3 Nangsri Kidul 4 Nangsri Lor 5 Pace 6 Gunungkunir 7 Panggul Kulon	79	20	22,04	8.058

KODE	NAMA WILAYAH ADMINISTRASI				JUMLAH		LUAS WILAYAH (Km ²)	JUMLAH PENDUDUK (Jiwa)	
	KAPANEWON	KALURAHAN	PEDUKUHAN		RT	RW			
			Renik David Warisman, SE HP. 087838703381	8 9 10 11 12 13 14 15 16 17 18 19 20	Panggul Tengah Panggul Wetan Plebengan Tengah Plebengan Lor Plebengan Kidul Cuwelo Lor Cuwelo Kidul Soka Mranggen Gebang Bulu Jati Kropak				
34.03.08.2005		5	DADAPAYU Alamat: Kauman, Dadapayu, Semanu, Gunungkidul, 55893 Koordinat: 08° 03' 29,30" LS 110° 42' 19,32" BT Nama Lurah: Nanang Arianja, S.Pd HP. 081294595000	1 2 3 4 5 6 7 8 9 10 11 12 13 14 15 16	Ngalangombo Nongko Singit Karangtengah Nogosari Mojo Dayakan Kulon Dayakan Tengah Sempon Kulon Sempon Wetan Dedel Kulon Dedel Wetan Pelem Pokdadap Kerdon Kauman Pomahan	86	20	22,4	7.879

KODE	NAMA WILAYAH ADMINISTRASI				JUMLAH		LUAS WILAYAH (Km ²)	JUMLAH PENDUDUK (Jiwa)
	KAPANEWON		KALURAHAN		RT	RW		
				17 Sembuku 18 Ploso 19 Sendang 20 Kepuh				
34.03.09	9	KARANGMOJO Alamat: Jl. Karangmojo - Wonosari Km.1, Gedangrejo, Karangmojo, Gunungkidul, 55891 Telp. (0274) 391018 Koordinat: 07° 57' 08,29" LS 110° 40' 35,08" BT Nama Panewu: Kawit Raharjanto, S.Sos., MM HP. 08164277536			480	104	80,12	57.043
34.03.09.2001			1 BEJIHARJO Alamat: Banyubening II No. 2, Bejiharjo, Karangmojo, Gunungkidul, 55891 Koordinat: 07° 56' 16,62" LS 110° 38' 20,51" BT Nama Lurah: Sigit Wibowo Nugroho HP. 081328322796	1 Sokoliman I 2 Sokoliman II 3 Seropan 4 Gunungbang 5 Gelaran I 6 Gelaran II 7 Karangmojo 8 Karanglor 9 Bulu 10 Banyubening I 11 Banyubening II 12 Kulwo	144	20	22,01	16.404

KODE	NAMA WILAYAH ADMINISTRASI				JUMLAH		LUAS WILAYAH (Km ²)	JUMLAH PENDUDUK (Jiwa)
	KAPANEWON		KALURAHAN		RT	RW		
				13 Ngringin 14 Gunungsari 15 Grogol I 16 Grogol II 17 Grogol III 18 Grogol IV 19 Grogol V 20 Grogol VI				
34.03.09.2002			2 WILADEG Alamat: Jl. Wonosari -Karangmojo Km. 6, Wiladeg, Karangmojo, Gunungkidul, 55891 Telp. (0274) 393352 Koordinat: 07° 57' 18,71" LS 110° 38' 56,53" BT Nama Lurah: Kaniyo HP. 081328586812	1 Krambilduwur 2 Kendalrejo 3 Wiladeg 4 Kenteng 5 Nglampar 6 Karangnongko 7 Ngricik 8 Tompak 9 Kayuwalang 10 Kerdon	45	10	6,95	4.363
34.03.09.2003			3 BENDUNGAN Alamat: Jl. Wonosari –Karangmojo Km 3.8, Bendungan, Karangmojo, Gunungkidul, 55891 Koordinat: 07° 57' 38,36" LS 110° 37' 46,83" BT	1 Selang 2 Bendungan 3 Watudalang 4 Gandu I 5 Gandu II	19	5	2,95	2.292

KODE	NAMA WILAYAH ADMINISTRASI						JUMLAH		LUAS WILAYAH (Km ²)	JUMLAH PENDUDUK (Jiwa)
	KAPANEWON		KALURAHAN		PEDUKUHAN		RT	RW		
				Nama Lurah: Santoso, S.Sos HP. 081328742437						
34.03.09.2004			4	KELOR Alamat: Sudimoro, Kelor, Karangmojo, Gunungkidul, 55891 Koordinat: 07° 57' 22,21" LS 110° 39' 32,08" BT Nama Lurah: Suratman HP. 087839499459	1 Sudimoro 2 Kelor 3 Mengger 4 Ngunut Lor 5 Ngunut Kidul 6 Slametan 7 Karangayu		30	7	3,78	3.226
34.03.09.2005			5	NGIPAK Alamat: Ngipak, Karangmojo, Gunungkidul, 55891 Koordinat: 07° 57' 31,41" LS 110° 40' 15,80" BT Nama Lurah: Bambang Setiawan, SPd.I HP. 082227394142	1 Ngipak 2 Munggur 3 Coyudan I 4 Coyudan II 5 Jetis 6 Kalangan I 7 Kalangan II 8 Karang Wetan 9 Dungkasi		35	9	5,31	3.586
34.03.09.2006			6	KARANGMOJO Alamat: Jl. Karangmojo - Ponjong Km 1,5, Gatak, Karangmojo, Gunungkidul, 55891 Telp. (0274) 4390030	1 Jaranmati I 2 Jaranmati II 3 Karangduwet I 4 Karangduwet II 5 Ngagel		66	16	11,15	9.025

KODE	NAMA WILAYAH ADMINISTRASI				JUMLAH		LUAS WILAYAH (Km ²)	JUMLAH PENDUDUK (Jiwa)	
	KAPANEWON	KALURAHAN	PEDUKUHAN		RT	RW			
			Koordinat: 07° 57' 27,65" LS 110° 41' 28,46" BT Nama Lurah: Agus Budiyo HP. 083867381130	6	Ngrombo I				
				7	Ngrombo II				
				8	Gatak				
				9	Karangmojo I				
				10	Karangmojo II				
				11	Bulu				
				12	Sumberejo				
				13	Jetis				
				14	Tlogowareng				
				15	Ngepung				
				16	Gentungan				
34.03.09.2007			7 GEDANGREJO Alamat: Gedangan 3, Gedangan, Karangmojo, Gunungkidul, 55891 Koordinat: 07° 56' 41,58" LS 110° 40' 42,78" BT Nama Lurah: Drs. H. Suminto HP. 081328491494	1	Plumbungan	50	12	6,91	6.260
				2	Tenggaran				
				3	Gedangan I				
				4	Gedangan II				
				5	Gedangan III				
				6	Jlantir I				
				7	Jlantir II				
				8	Pangkah				
				9	Warung				
				10	Banjardowo				
				11	Karangwetan I				
				12	Karangwetan II				
34.03.09.2008			8 NGAWIS Alamat: Ngawis, Karangmojo, Gunungkidul, 55891 Koordinat: 07° 56' 11,00" LS	1	Ngawis I	40	12	8,35	4.213
				2	Ngawis II				
				3	Karanganom I				
				4	Karanganom II				
				5	Ngelo I				

KODE	NAMA WILAYAH ADMINISTRASI				JUMLAH		LUAS WILAYAH (Km ²)	JUMLAH PENDUDUK (Jiwa)
	KAPANEWON	KALURAHAN	PEDUKUHAN		RT	RW		
			110° 39' 52,35" BT Nama Lurah: Anjar Kurniawan, A.Md HP. 087888843380	6 Ngelo II 7 Munggur 8 Rejosari 9 Gondang 10 Melikan 11 Branjang 12 Ganang				
34.03.09.2009		9	JATIAYU Alamat: Jl. Karangmojo-Semin Km. 6, Jatiayu, Karangmojo, Gunungkidul, 55891 Koordinat: 07° 54' 20,86" LS 110° 41' 17,94" BT Nama Lurah: Wasito, S.E HP. 083104023992	1 Kedungdowo 2 Pengkol II 3 Pengkol III 4 Wonotoro 5 Sawahan V 6 Candi VI 7 Candi VII 8 Kerdon 9 Tegalsari 10 Ngringin 11 Tuwuhan 12 Bangkan 13 Sawahan XIII	51	13	12,81	7.674
34.03.10	10	PONJONG Alamat: Sumberkidul, Ponjong, Ponjong, Gunungkidul, 55892 Telp. (0274) 522511, 4795428 Koordinat:			519	120	104,49	56.348

KODE	NAMA WILAYAH ADMINISTRASI					JUMLAH		LUAS WILAYAH (Km ²)	JUMLAH PENDUDUK (Jiwa)
	KAPANEWON	KALURAHAN	PEDUKUHAN		RT	RW			
	07° 58' 47,86" LS 110° 43' 04,35" BT Nama Panewu: Irwan Triwibowo, S.Sos.,MM HP. 081326170707								
34.03.10.2001		1	UMBULREJO Alamat: Wirik, Umbulrejo, Ponjong, Gunungkidul, 55892 Koordinat: 07° 57' 03,32" LS 110° 43' 07,46" BT Nama Lurah: Wakimin HP. 087738207048	1 Silingi 2 Wirik 3 Sanggrahan 4 Sladi 5 Blimbing 6 Sunggingan 7 Surodadi 8 Wanglu 9 Plalar 10 Dlisen	52	10	13,85	7.440	
34.03.10.2002		2	SAWAHAN Alamat: Sendang II, Sawahan, Ponjong, Gunungkidul, 55892 Koordinat: 07° 55' 33,24" LS 110° 44' 28,31" BT Nama Lurah: Suwarto HP. 081226867866	1 Sawur 2 Jatisari 3 Tengger 4 Plarung 5 Sendang I 6 Sedang II 7 Selonjono 8 Sambirejo 9 Sawahan 10 Gedong	44	10	9,73	5.768	
34.03.10.2003		3	TAMBAKROMO Alamat: Tambakromo, Ponjong,	1 Tambakromo 2 Pijenan	56	11	11,43	4.211	

KODE	NAMA WILAYAH ADMINISTRASI				JUMLAH		LUAS WILAYAH (Km ²)	JUMLAH PENDUDUK (Jiwa)	
	KAPANEWON		KALURAHAN	PEDUKUHAN		RT			RW
			Gunungkidul, 55892 Koordinat: 07° 56' 31,19" LS 110° 45' 55,31" BT Nama Lurah: Sudigdo W.N., SE HP. 087861122966	3 4 5 6 7 8 9 10 11	Tukluk Jimbaran Bulurejo Kanigoro Klepu Grogol Garon Sumberejo Jambedawe				
34.03.10.2004		4	KENTENG Alamat: Kenteng, Ponjong, Gunungkidul, 55892 Koordinat: 07° 59' 16,78" LS 110° 45' 09,75" BT Nama Lurah: Citra Wijaya, A.Md HP. 081227958758	1 2 3 4 5 6 7 8 9	Gebluk Bendo Bentar Cerme Kenteng Prampelan I Prampelan II Klumpit Sumberan	32	9	9,12	3.327
34.03.10.2005		5	SUMBERGIRI Alamat: Koripan II, Sumbergiri, Ponjong, Gunungkidul, 55892 Koordinat: 07° 57' 57,32" LS 110° 43' 22,17" BT Nama Lurah: Suharjono, A.Md. HP. 081328265861	1 2 3 4 5 6 7 8 9	Koripan I Koripan II Gedaran I Gedaran II Bendogede I Bendogede II Mendak Ngampelombo Plataran	45	11	12,08	4.824

KODE	NAMA WILAYAH ADMINISTRASI					JUMLAH		LUAS WILAYAH (Km ²)	JUMLAH PENDUDUK (Jiwa)
	KAPANEWON		KALURAHAN		PEDUKUHAN		RT		
					10 Payak 11 Wonodoyo				
34.03.10.2006			6	GENJAHAN Alamat: Kerjo II, Genjahan, Ponjong, Gunungkidul, 55892 Telp. (0274) 71343691 Koordinat: 07° 58' 12,89" LS 110° 42' 37,76" BT Nama Lurah: Agung Nugroho, SE HP. 081325911119	1 Genjahan 2 Susukan I 3 Susukan II 4 Susukan III 5 Susukan IV 6 Simo I 7 Simo II 8 Tanggulangin 9 Kerjo I 10 Kerjo II 11 Pati	57	12	4,63	5.837
34.03.10.2007			7	PONJONG Alamat: Komplek Kolam Sumber No. 4, Ponjong, Gunungkidul, 55892 Telp. (0274) 749541 Koordinat: 07° 58' 55,49" LS 110° 42' 53,74" BT Nama Lurah: Arif Al Fauzi HP. 087839966691	1 Karangijo Kulon 2 Karangijo Wetan 3 Sumber Kidul 4 Sumber Lor 5 Ponjong 6 Duren 7 Kuwon 8 Serut 9 Jaten 10 Tembesi 11 Padangan	46	11	6,27	5.092
34.03.10.2008			8	KARANGASEM Alamat: Jati, Karangasem, Ponjong, Gunungkidul, 55892	1 Klepu 2 Karangasem 3 Jomblang Tengah	36	9	7,92	2.655

KODE	NAMA WILAYAH ADMINISTRASI				JUMLAH		LUAS WILAYAH (Km ²)	JUMLAH PENDUDUK (Jiwa)	
	KAPANEWON	KALURAHAN	PEDUKUHAN		RT	RW			
			Koordinat: 08° 00' 14,72" LS 110° 45' 11,09" BT Nama Lurah: Parimin, S.Pd HP. 081215265123	4 5 6 7 8 9	Jomblang Lor Jati Ngabean Kidul Ngabean Lor Betoro Lor Betoro Kidul				
34.03.10.2009		9	BEDOYO Alamat: Bedoyo Kidul, Bedoyo, Ponjong, Gunungkidul, 55892 Koordinat: 08° 01' 05,11" LS 110° 44' 32,10" BT Nama Lurah: Sulardi, S.Pd., M.Pd HP. 08179557011	1 2 3 4 5 6 7 8 9	Ngalasombo Ngrombo Bedoyo Kulon Bedoyo Lor Bedoyo Wetan Bedoyo Kidul Serut Pringluwang Suru Bendo	34	9	9,9	4.171
34.03.10.2010		10	SIDOREJO Alamat: Sidorejo, Ponjong, Gunungkidul, 55892 Koordinat: 07° 59' 15,69" LS 110° 41' 33,24" BT Nama Lurah: Sidiq Nur Safi'i, SPd.l HP. 08199846370	1 2 3 4 5 6 7 8 9 10 11 12	Gunungkrambil Tegalrejo Munggur Kulon Munggur Wetan Blarangan Sambirejo Bolodukuh Lor Bolodukuh Kidul Ngrawan Sumberwojo Poko Trengguno Lor	90	19	13,15	9.620

KODE	NAMA WILAYAH ADMINISTRASI				JUMLAH		LUAS WILAYAH (Km ²)	JUMLAH PENDUDUK (Jiwa)		
	KAPANEWON	KALURAHAN	PEDUKUHAN		RT	RW				
				13	Trengguno Wetan					
				14	Trengguno Kidul					
				15	Asemblulang					
				16	Ngampel					
				17	Nongko Sepet					
				18	Turi					
				19	Dadap					
34.03.10.2011			11	GOMBANG Alamat: Gombang, Ponjong, Gunungkidul, 55892 Koordinat: 08°00'53,41" LS 110° 41' 24,64" BT Nama Lurah: Supriyanto HP. 087738098777	1	Gombang	27	9	6,41	3.403
				2	Sawit Lor					
				3	Sawit Kidul					
				4	Ngrejek Wetan					
				5	Ngrejek Kulon					
				6	Kebowan Lor					
				7	Kebowan Kidul					
				8	Pakrandu					
				9	Ketonggo					
34.03.11	11	RONGKOP Alamat: Jl. Raya Baran No. 78, Semugih, Rongkop, Gunungkidul, 55883 Telp. (0274) 7497995 Koordinat: 08° 05' 00,3" LS 110° 45' 50,51" BT Nama Panewu: Esi Suharto, SH, M.Si HP. 08174128967					321	100	83,46	29.684

KODE	NAMA WILAYAH ADMINISTRASI				JUMLAH		LUAS WILAYAH (Km ²)	JUMLAH PENDUDUK (Jiwa)
	KAPANEWON	KALURAHAN	PEDUKUHAN		RT	RW		
34.03.11.2001		1	BOHOL Alamat: Jl. Ki Saleh Simpangtiga No. 2, Bohol, Rongkop, Gunungkidul, 55883 Koordinat: 08° 08' 07,15" LS 110° 44' 51,60" BT Nama Lurah: Margana HP. 082137120779	1 Ngasem Lor 2 Ngasem Kidul 3 Wuru 4 Belang 5 Bohol 6 Bamban 7 Songgoringgi 8 Gamping	22	8	5,18	1.316
34.03.11.2002		2	PRINGOMBO Alamat: Jl. Raya Pakel, Pringombo, Rongkop, Gunungkidul, 55883 Koordinat: 08° 06' 30,59" LS 110° 45' 21,36" BT Nama Lurah: Ermina Kristiani Susanti HP. 085228046222	1 Trisan A 2 Trisan B 3 Pringombo A 4 Pringombo B 5 Pringombo C 6 Kayangan 7 Pakel 8 Plalar 9 Sempu 10 Ngembringan	40	10	10,22	3.888
34.03.11.2003		3	BOTODAYAAN Alamat: Botodayaan, Rongkop, Gunungkidul, 55883 Koordinat: 08° 08' 06,45" LS 110° 43' 24,81" BT Nama Lurah: Wasija, A.Md.	1 Gendis 2 Weru 3 Bototlogo 4 Boto Tengah 5 Boto Lor 6 Dayakan 7 Mojing 8 Sambu Kidul	60	21	12,85	4.909

KODE	NAMA WILAYAH ADMINISTRASI					JUMLAH		LUAS WILAYAH (Km ²)	JUMLAH PENDUDUK (Jiwa)
	KAPANEWON		KALURAHAN		PEDUKUHAN		RT		
				HP. 081229801227	9 Sambi Lor 10 Ngasem 11 Condong 12 Jati 13 Kedung 14 Kembang 15 Karang 16 Cabe 17 Tipes 18 Wuluh 19 Ngelo 20 Kenteng 21 Kerjo				
34.03.11.2004			4	PETIR Alamat: Petir A, Petir, Rongkop, Gunungkidul, 55883 Koordinat: 08° 04' 49,73" LS 110° 44' 01,72" BT Nama Lurah: Sarju, S.IP HP. 081328531327	1 Petir A 2 Petir B 3 Petir C 4 Ngelo 5 Ploso 6 Dadapan 7 Watumengkurep 8 Weru 9 Siyono A 10 Siyono B 11 Siyono C 12 Dagangmati 13 Ngurak-Urak	35	13	10,6	3.565
34.03.11.2005			5	PUCANGANOM Alamat: Pringapus, Pucanganom,	1 Pucanganom A 2 Pucanganom B	48	12	13,49	3.976

KODE	NAMA WILAYAH ADMINISTRASI				JUMLAH		LUAS WILAYAH (Km ²)	JUMLAH PENDUDUK (Jiwa)	
	KAPANEWON	KALURAHAN	PEDUKUHAN		RT	RW			
			Rongkop, Gunungkidul, 55883 Telp. (0274) 7103877 Koordinat: 08° 03' 18,23" LS 110° 43' 42,54" BT Nama Lurah: Surawan HP. 085201107373	3 4 5 6 7 8 9 10 11 12	Pucanganom C Pringapus Bungmanis Bonombo A Bonombo B Kayuareng Tejo Slawu Dengok Janglot				
34.03.11.2006		6	SEMUGIH Alamat: Karang Wetan, Semugih, Rongkop, Gunungkidul, 55883 Telp. (0274) 7103877 Koordinat: 08° 04' 09,67" LS 110° 45' 33,04" BT Nama Lurah: Suyata HP. 082264158170	1 2 3 4 5 6 7 8 9 10 11 12 13	Karang Wetan Purworejo Semugih Ngrombo Gandu Kemesu Kerdonmiri Baran Kulon Baran Wetan Bendorubuh Kemiri Ploso Semampir	53	13	11,46	4.805
34.03.11.2007		7	MELIKAN Alamat: Ngricik, Melikan, Rongkop, Gunungkidul, 55883 Koordinat:	1 2 3 4	Kendal Songwaluh Kembang Dondong	25	13	9,04	3.425

KODE	NAMA WILAYAH ADMINISTRASI				JUMLAH		LUAS WILAYAH (Km ²)	JUMLAH PENDUDUK (Jiwa)	
	KAPANEWON	KALURAHAN	PEDUKUHAN		RT	RW			
			08° 06' 49,21" LS 110° 46' 31,02" BT Nama Lurah: Agus Sumarno, A.Md HP. 082327985744	5 6 7 8 9 10 11 12 13	Tambak Ngampiran Ngricik Gebang Kulon Gebang Wetan Mujing Melikan Jerukgulung Wuni				
34.03.11.2008		8	KARANGWUNI Alamat: Karangwuni, Rongkop, Gunungkidul, 55883 Koordinat: 08° 03' 43,40" LS 110° 46' 12,82" BT Nama Lurah: Suparta, S.Pd HP. 081328880121	1 2 3 4 5 6 7 8 9 10	Ngerong Ngejring Sriten Tirisan Pampang Karangwuni Suruh Duwet Saban Kerdonmiri	38	10	10,62	3.800
34.03.12	12	SEMIN Alamat: Jl.Semin -Wonosari Km. 1, Tukluk, Semin, Gunungkidul, 55854 Telp. 08121569427 Koordinat: 07° 52' 08,22" LS 110° 43' 57,09" BT				543	119	78,92	58.032

KODE	NAMA WILAYAH ADMINISTRASI					JUMLAH		LUAS WILAYAH (Km ²)	JUMLAH PENDUDUK (Jiwa)
	KAPANEWON	KALURAHAN	PEDUKUHAN		RT	RW			
	Nama Panewu: Haryanto, SE HP. 087838155331								
34.03.12.2001		1	KALITEKUK Alamat: Tambran Lor, Kalitekuk, Semin, Gunungkidul, 55854 Koordinat: 07° 52' 34,20" LS 110° 42' 33,89" BT Nama Lurah: Waluya HP. 087820230175	1 Gebang 2 Klampok 3 Kluwih 4 Sanggrahan 5 Tambran Lor 6 Tambran Kidul 7 Joho 8 Kalitekuk 9 Kalangan 10 Kalialang	38	11	7,24	4.006	
34.03.12.2002		2	KEMEJING Alamat: Sulur I, Kemijing, Semin, Gunungkidul, 55854 Koordinat: 07° 52' 02,06" LS 110° 42' 56,07" BT Nama Lurah: Sugiyarto HP. 081578778443	1 Prebutan 2 Karanggumuk I 3 Karanggumuk II 4 Tangkil I 5 Tangkil II 6 Sulur I 7 Sulur II 8 Kemejing I 9 Kemejing II 10 Kemejing III 11 Duwet	44	11	4,58	3.860	
34.03.12.2003		3	BULUREJO Alamat: Bulurejo, Semin,	1 Grogolan 2 Karangasem	34	7	4,01	3.754	

KODE	NAMA WILAYAH ADMINISTRASI				JUMLAH		LUAS WILAYAH (Km ²)	JUMLAH PENDUDUK (Jiwa)	
	KAPANEWON		KALURAHAN	PEDUKUHAN		RT			RW
			Gunungkidul, 55854 Telp. (0274) 7487080 Koordinat: 07° 51' 40,72" LS 110° 43' 37,54" BT Nama Lurah: Lampito HP. 081510065465	3 4 5 6 7	Bulurejo Tahunan Keringan Lor Keringan Kidul Keringan Wetan				
34.03.12.2004			4 SUMBEREJO Alamat: Sumberejo, Semin, Gunungkidul, 55854 Koordinat: 07° 50' 36,73" LS 110° 43' 58,94" BT Nama Lurah: Sudirman HP. 0816677899	1 2 3 4 5 6 7 8 9 10 11 12 13 14 15 16	Bendo Logantung Sorobayan Tugu Kembang Pendem Kare Bendungan Tengaran Pandanan Banaran Ketonggo Tulung Karanganyar Pabregan Sambirobyong	60	16	8,91	6.237
34.03.12.2005			5 BENDUNG Alamat: Widorokidul, Bendung, Semin, Gunungkidul, 55854 Koordinat:	1 2 3 4	Bendung Gobeh Widoro Lor Widoro Kidul	36	9	4,39	4.506

KODE	NAMA WILAYAH ADMINISTRASI				JUMLAH		LUAS WILAYAH (Km ²)	JUMLAH PENDUDUK (Jiwa)
	KAPANEWON		KALURAHAN	PEDUKUHAN		RT		
			07° 51' 28,88" LS 110° 43' 22,54" BT Nama Lurah: Didik Rubiyanto HP. 082227818026	5 Pencil 6 Banyukendil 7 Garotan 8 Dringo 9 Dawe				
34.03.12.2006			6 CANDIREJO Alamat: Blembem, Candirejo, Semin, Gunungkidul, 55854 Telp. (0274) 39109131 Koordinat: 07° 49' 54,98" LS 110° 45' 44,49" BT Nama Lurah: Agus Supriyadi HP. 085726577405	1 Ngelo 2 Bangunsari 3 Blembem 4 Pangkah 5 Candi 6 Sumber 7 Ngentak 8 Pucung 9 Lemahbang	72	9	11,12	7.733
34.03.12.2007			7 REJOSARI Alamat: Kepuh, Rejosari, Semin, Gunungkidul, 55854 Koordinat: 07° 51' 34,10" LS 110° 46' 35,44" BT Nama PJ Lurah : Sunarto, S.Pd., M.Pd HP. 081904104332	1 Karangpilar Lor 2 Karangpilar Kidul 3 Kaligayam Lor 4 Kaligayam Kidul 5 Sempu Lor 6 Sempu Kidul 7 Josari 8 Ngreco 9 Kepuh 10 Ngadipiro Lor 11 Ngadipiro Kidul 12 Klepu	55	15	10,21	5.553

KODE	NAMA WILAYAH ADMINISTRASI				JUMLAH		LUAS WILAYAH (Km ²)	JUMLAH PENDUDUK (Jiwa)
	KAPANEWON	KALURAHAN	PEDUKUHAN		RT	RW		
				13 Bedil Wetan 14 Bedil Kulon 15 Banyu				
34.03.12.2008		8	KARANGSARI Alamat: Karangsari, Semin, Gunungkidul, 55854 Koordinat: 07° 52' 04,12" LS 110° 45' 37,12" BT Nama Lurah: Supriyana HP. 081326566472	1 Ngasem 2 Kerdon 3 Pugeran 4 Duren 5 Purwo 6 Nganjir 7 Putuk 8 Payaman 9 Jetak 10 Karang 11 Wates 12 Kweni 13 Badongan	56	13	9,38	5.903
34.03.12.2009		9	PUNDUNGSARI Alamat: Jl. Pasar Hewan, Pelem, Pundungsari, Semin, Gunungkidul, 55854 Koordinat: 07° 51' 58,45" LS 110° 44' 37,69" BT Nama Lurah: Tumin HP. 085632592214	1 Semin Wetan 2 Pundung Sari 3 Pelem 4 Karang Wetan 5 Sedono 6 Bonpon 7 Kutugan 8 Tepus 9 Jelok 10 Pijenan	49	10	7,28	4.791

KODE	NAMA WILAYAH ADMINISTRASI			JUMLAH		LUAS WILAYAH (Km ²)	JUMLAH PENDUDUK (Jiwa)
	KAPANEWON	KALURAHAN	PEDUKUHAN	RT	RW		
34.03.12.2010		10 SEMIN Alamat: Semin, Semin, Gunungkidul, 55854 Koordinat: 07° 52' 06,96" LS 110° 44' 05,22" BT Nama Lurah: Tri Sutarno HP. 085868339377	1 Semin 2 Tukluk 3 Djirak 4 Ngijo 5 Parangan 6 Kepek 7 Pilangroto 8 Karangpoh 9 Ngepoh 10 Pucungmalang 11 Mandesan 12 Kracaan 13 Papringan 14 Dilem 15 Tegalsari 16 Tlepok	89	18	12,02	11.689
34.03.13	13	NGAWEN Alamat: Kampung, Ngawen, Gunungkidul, 55853 Telp. (0274) 7497995 Koordinat: 07° 50' 17,27" LS 110° 42' 03,91" BT Nama Panewu: Sugito,SH,MH HP. 081229472669		282	67	46,59	35.602

KODE	NAMA WILAYAH ADMINISTRASI				JUMLAH		LUAS WILAYAH (Km ²)	JUMLAH PENDUDUK (Jiwa)
	KAPANEWON	KALURAHAN	PEDUKUHAN		RT	RW		
34.03.13.2001		1	TANCEP Alamat: Tancep, Ngawen, Gunungkidul, 55853 Koordinat: 07° 48' 24,69" LS 110° 41' 10,63" BT Nama Lurah: Yudianto HP. 088803974692	1 Wonongso 2 Bundelan 3 Mundon 4 Tancep 5 Jono 6 Sendangrejo 7 Banteng Wareng 8 Sumberan	36	9	6,39	6.103
34.03.13.2002		2	SAMBIREJO Alamat: Sambeng V, Sambirejo, Ngawen, Gunungkidul, 55853 Koordinat: 07° 48' 48,80" LS 110° 43' 15,16" BT Nama Lurah: Paryati HP. 081567895168	1 Sambeng I 2 Sambeng II 3 Sambeng III 4 Sambeng IV 5 Sambeng V 6 Jentir 7 Grogol 8 Tobong 9 Sukorejo	50	9	8,33	7.878
34.03.13.2003		3	JURANGJERO Alamat: Kranggan, Jurangjero, Ngawen, Gunungkidul, 55853 Koordinat: 07° 48' 56,94" LS 110° 42' 02,06" BT Nama Lurah: Suparno HP. 085786621573	1 Jambu 2 Purworejo 3 Nologaten 4 Kranggan 5 Jurangjero 6 Kaliwuluh 7 Wonosari 8 Gambarsari	40	8	8,14	4.753

KODE	NAMA WILAYAH ADMINISTRASI				JUMLAH		LUAS WILAYAH (Km ²)	JUMLAH PENDUDUK (Jiwa)
	KAPANEWON	KALURAHAN	PEDUKUHAN		RT	RW		
34.03.13.2004		4	KAMPUNG Alamat: Kampung Kidul, Kampung, Ngawen, Gunungkidul, 55853 Koordinat: 07° 50' 05,81" LS 110° 41' 49,54" BT Nama Lurah: Suparna, SE HP. 087738123222	1 Kampung Kidul 2 Kampung Lor 3 Gantiwarno 4 Batusari 5 Pagerjurang 6 Gununggambar 7 Gelaran 8 Ngawen 9 Candi 10 Gudang 11 TempuranWetanl 12 Tempuran Kulon 13 Kaliwaru 14 Kepil 15 Suru	64	15	8,81	6.872
34.03.13.2005		5	BEJI Alamat: Beji, Ngawen, Gunungkidul, 55853 Koordinat: 07° 50' 39,78" LS 110° 40' 19,45" BT Nama Lurah: Sri Idhayanti HP. 087738290310	1 Tegalrejo 2 Bendo 3 Banaran 4 Bejono 5 Grojogan 6 Daguran Kidul 7 Daguran Lor 8 Tungkluk 9 Duren 10 Sidorejo 11 Serut	47	14	7,25	4.338

KODE	NAMA WILAYAH ADMINISTRASI				JUMLAH		LUAS WILAYAH (Km ²)	JUMLAH PENDUDUK (Jiwa)
	KAPANEWON	KALURAHAN	PEDUKUHAN		RT	RW		
				12 Beji 13 Ngelo Kidul 14 Ngelo Lor				
34.03.13.2006		6	WATUSIGAR Alamat: Watusigar, Ngawen, Gunungkidul, 55853 Koordinat: 07° 51' 53,35" LS 110° 41' 28,60" BT Nama Lurah: Giman HP. 087739827966	1 Tapansari 2 Sambirejo 3 Randusari 4 Cikal 5 Dungmas 6 Munggur 7 Buyutan 8 Ngimbang 9 Ngampon 10 Sabrang 11 Kepek 12 Watusigar	45	12	11,55	5.686
34.03.14	14	GEDANGSARI Alamat: Jl. Ngalang Hargomulyo Km. 5, Hargomulyo, Gedangsari, Gunungkidul, 55863 Telp. (0274) 7423213 Koordinat: 07° 50' 28,97" LS 110° 35' 32,49" BT Nama Panewu: Eko Krisdiyanto,SE HP. 087738900777			352	67	68,14	40.315

KODE	NAMA WILAYAH ADMINISTRASI				JUMLAH		LUAS WILAYAH (Km ²)	JUMLAH PENDUDUK (Jiwa)
	KAPANEWON	KALURAHAN	PEDUKUHAN		RT	RW		
34.03.14.2001		1	HARGOMULYO Alamat: Jl. Hargomulyo - Sambipitu Km. 1, Hargomulyo, Gedangsari, Gunungkidul, 55863 Koordinat: 07° 50' 18,41" LS 110° 35' 29,78" BT Nama Lurah: Sumaryanta HP. 085292922000	1 Gedangan 2 Pace A 3 Pace B 4 Ngasinan 5 Jetis 6 Bulu 7 Balong 8 Jatirejo 9 Jambon 10 Mangli 11 Jatibungkus 12 Suruh 13 Suru Lor 14 Suru Kidul	62	14	11,47	7.380
34.03.14.2002		2	MERTELU Alamat: Piji, Mertelu, Gedangsari, Gunungkidul, 55863 Koordinat: 07° 50' 08,91" LS 110° 36' 24,71" BT Nama Lurah: Sukirno HP. 085228747082	1 Piji 2 Mertelu Kulon 3 Mertelu Wetan 4 Mertelu 5 Gandu 6 Krinjing 7 Baturturu 8 Soko 9 Guyangan Kidul 10 Guyangan Lor	56	10	9,74	3.814
34.03.14.2003		3	WATUGAJAH Alamat: Watugajah, Gedangsari,	1 Watugajah 2 Gunung Cilik	43	5	7,96	4.123

KODE	NAMA WILAYAH ADMINISTRASI				JUMLAH		LUAS WILAYAH (Km ²)	JUMLAH PENDUDUK (Jiwa)	
	KAPANEWON	KALURAHAN	PEDUKUHAN		RT	RW			
			Gunungkidul, 55863 Koordinat: 07° 48' 25,34" LS 110° 35' 52,18" BT Nama Lurah: Hariyanto HP. 0816348188	3 4 5	Jelok Plasan Tamansari				
34.03.14.2004		4	SAMPANG Alamat: Pondok, Sampang, Gedangsari, Gunungkidul, 55863 Koordinat: 07° 48' 02,72" LS 110° 34' 36,82" BT Nama Lurah: Suharman HP. 082243141937	1 2 3 4 5 6	Pondok Karangasem Kayen Sengon Kerep Mongkrong Sidomulyo	28	6	5,97	3.048
34.03.14.2005		5	SERUT Alamat: Jl. Serut, Serut, Gedangsari, Gunungkidul, 55863 Koordinat: 07° 47' 45,01" LS 110° 32' 55,18" BT Nama PJ Lurah : Sugiyanta HP. 087839955557	1 2 3 4 5 6 7	Serut Kayoman Dawung Wangon Rejosari Nglengkong Karang Padang	38	7	8,59	5.164
34.03.14.2006		6	NGALANG Alamat:	1	Boyo	71	14	14,81	8.734

KODE	NAMA WILAYAH ADMINISTRASI				JUMLAH		LUAS WILAYAH (Km ²)	JUMLAH PENDUDUK (Jiwa)	
	KAPANEWON	KALURAHAN	PEDUKUHAN		RT	RW			
			Jl. Sambipitu – Nglipar, Ngalang, Gedangsari, Gunungkidul, 55863 Koordinat: 07° 52' 59,04" LS 110° 34' 33,53" BT Nama PJ Lurah : Suharyanta HP. 0817272380	2 3 4 5 6 7 8 9 10 11 12 13 14	Magirejo Buyutan Manggung Karanganyar Sambeng Sumberejo Plosodoyong Ngalang Nglaran Kenteng Wareng Ngasem Karang				
34.03.14.2007			7 TEGALREJO Alamat: Jl. Curug Indah No. 113, Tegalrejo, Gedangsari, Gunungkidul, 55863 Koordinat: 07° 48' 11,94" LS 110° 38' 27,16" BT Nama PJ Lurah : Sarjono HP. 081228540008	1 2 3 4 5 6 7 8 9 10 11	Tegalrejo Prengguk Candi Tengklik Tanjung Trembono Hargosari Gupit Ngipik Cremo Ketelo	54	11	10,95	8.052
34.03.15	15	SAPTOSARI Alamat: Jl. Wonosari Panggung Km. 22.5, Kepek, Saptosari, Gunungkidul,				339	60	87,83	40.308

KODE	NAMA WILAYAH ADMINISTRASI				JUMLAH		LUAS WILAYAH (Km ²)	JUMLAH PENDUDUK (Jiwa)
	KAPANEWON	KALURAHAN	PEDUKUHAN		RT	RW		
	55871 Telp.(0274) 7491258 Koordinat: 08° 02' 47,08" LS 110° 30' 54,60" BT Nama Panewu: Eka Prayitno, S.Sos, MM HP. 087838177170							
34.03.15.2001		1	KRAMBILSAWIT Alamat: Ngondel Kulon, Krambilsawit, Saptosari, Gunungkidul, 55871 Koordinat: 08° 04' 16,13" LS 110° 28' 54,02" BT Nama Lurah: Sabiya HP. 081329857294	1 Pringwulung 2 Nyemuh 3 Sawah 4 Bendo 5 Ngondel Kulon 6 Ngondel Wetan 7 Bibis 8 Bedalo 9 Karanggunung	45	9	12,09	6.557
34.03.15.2002		2	NGLORO Alamat: Ngloro, Saptosari, Gunungkidul, 55871 Koordinat: 08° 03' 14,16" LS 110° 29' 22,31" BT Nama Lurah: Heri Yuliyanto HP. 081339500776	1 Ngloro 2 Pule 3 Karangnongko 4 Gebang 5 Pringsurat 6 Tekik	27	6	7,43	3.454

KODE	NAMA WILAYAH ADMINISTRASI			JUMLAH		LUAS WILAYAH (Km ²)	JUMLAH PENDUDUK (Jiwa)
	KAPANEWON	KALURAHAN	PEDUKUHAN	RT	RW		
34.03.15.2003		3 JETIS Alamat: Jetis, Saptosari, Gunungkidul, 55871 Telp. (0274) 7486253 Koordinat: 08° 02' 16,69" LS 110° 29' 20,86" BT Nama Lurah: Agus Susanto, SKM HP. 081328469896	1 Jetis 2 Temanggung 3 Cekel 4 Dondong 5 Mojosari 6 Karang	53	6	8,44	5.425
34.03.15.2004		4 KEPEK Alamat: Tileng, Kepek, Saptosari, Gunungkidul, 55871 Koordinat: 08° 03'26,35" LS 110° 30' 48,83" BT Nama Lurah: Suhut, SH HP. 082225005599	1 Wareng 2 Gondang 3 Bulurejo 4 Tileng 5 Kepek 6 Sumuran	51	6	9,89	6.300
34.03.15.2005		5 KANIGORO Alamat: Jl. Pantai Ngrenehan Km. 6, Kanigoro, Saptosari, Gunungkidul, 55871 Koordinat: 08° 05' 18,86" LS 110° 31' 12,51" BT Nama Lurah:	1 Klumpit 2 Mendak 3 Gebang 4 Bengkak 5 Gedangklutuk 6 Ngesik 7 Kranon 8 Widoro	44	10	19,52	7.075

KODE	NAMA WILAYAH ADMINISTRASI				JUMLAH		LUAS WILAYAH (Km ²)	JUMLAH PENDUDUK (Jiwa)	
	KAPANEWON	KALURAHAN	PEDUKUHAN		RT	RW			
			Suroso HP. 082314381777	9 10	Sawah Kanigoro				
34.03.15.2006		6	MONGGOL Alamat: Baros, Monggol, Saptosari, Gunungkidul, 55871 Koordinat: 08° 03' 05,98" LS 110° 32' 05,35" BT Nama Lurah: Lasiyo HP. 087839146872	1 2 3 4 5 6 7 8 9	Bacak Bulurejo Sawah Mojosari Ngelo Baros Kidul Baros Lor Monggol Dilatan	55	9	9,14	5.000
34.03.15.2007		7	PLANJAN Alamat: Planjan, Saptosari, Saptosari, Gunungkidul, 55871 Koordinat: 08° 05' 37,68" LS 110° 33' 12,12" BT Nama Lurah: Muryono Asih Sulistyono HP. 085201377146	1 2 3 4 5 6 7 8 9 10 11 12 13 14	Jambu Blimbing Karang Planjan Wuluh Pucung Legundi Tritis Pakel Sengerang Klepu Ngalangsari Ngepoh Sumber	70	20	13,15	6.497
34.03.16	16	GIRISUBO Alamat: Jl.Sadeng Km.12,				258	82	94,57	25.567

KODE	NAMA WILAYAH ADMINISTRASI				JUMLAH		LUAS WILAYAH (Km ²)	JUMLAH PENDUDUK (Jiwa)
	KAPANEWON	KALURAHAN	PEDUKUHAN		RT	RW		
	Jerukwudel, Girisubo, Gunungkidul, 55883 Telp. 081328465666 Koordinat: 08° 09' 47,73" LS 110° 46' 09,88" BT Nama Panewu: Edy Sedono, S.IP., M.Si HP.081227742460							
34.03.16.2001		1	BALONG Alamat: Kasih, Balong, Girisubo, Gunungkidul, 55883 Koordinat: 08° 08' 46,24" LS 110° 42' 03,73" BT Nama Lurah: Sumarjo, S.Pd HP. 083149594227	1 Ngawar-Awar 2 Ngrombo I 3 Ngrombo II 4 Kasihan 5 Ngelo I 6 Ngelo II 7 Balong 8 Piji 9 Widoro	47	9	10,94	4.003
34.03.16.2002		2	JEPITU Alamat: Jl. Botodayaan No. 03, Jepitu, Girisubo, Gunungkidul, 55883 Koordinat: 08° 08' 44,61" LS 110° 42' 56,92" BT Nama Lurah: Sudarta	1 Jepitu 2 Nglaban 3 Pelem 4 Karanglor 5 Manukan 6 Pendowo 7 Senggani 8 Pudak 9 Klumpit	38	10	16,73	4.276

KODE	NAMA WILAYAH ADMINISTRASI				JUMLAH		LUAS WILAYAH (Km ²)	JUMLAH PENDUDUK (Jiwa)	
	KAPANEWON	KALURAHAN	PEDUKUHAN	RT	RW				
			HP. 08127517888	10	Janganmati				
34.03.16.2003		3	KARANGAWEN Alamat: Jl. Wediombo Km 7.5, Karangawen, Girisubo, Gunungkidul, 55883 Koordinat: 08° 08' 56,12" LS 110° 44' 12,84" BT Nama Lurah: Erman Susilo, S.IP HP. 082226084283	1	Kepuh	17	8	6,3	1.619
				2	Bandung				
				3	Tlasih				
				4	Langsep				
				5	Pokak				
				6	Tegalrejo				
				7	Ngaglik				
				8	Karangawen				
34.03.16.2004		4	NGLINDUR Alamat: Nglindur, Girisubo, Gunungkidul, 55883 Koordinat: 08° 07' 22,46" LS 110° 45' 55,07" BT Nama Lurah: M. Hanan Amsori, S.IP HP. 081328657446	1	Nglindur Wetan	28	8	7,16	2.715
				2	Nglindur Kulon				
				3	Sumur				
				4	Ngepoh				
				5	Gangsalan Kidul				
				6	Gangsalan Lor				
				7	Tekik				
				8	Wuni				
34.03.16.2005		5	JERUKWUDEL Alamat: Karanggede B, Jerukwudel, Girisubo, Gunungkidul, 55883 Koordinat: 08° 08' 28,18" LS 110° 46' 16,60" BT Nama Lurah:	1	Karanggede A	21	8	6,19	1.885
				2	Karanggede B				
				3	Dompol				
				4	Bendo				
				5	Pudak A				
				6	Pudak B				
				7	Duwet				

KODE	NAMA WILAYAH ADMINISTRASI					JUMLAH		LUAS WILAYAH (Km ²)	JUMLAH PENDUDUK (Jiwa)	
	KAPANEWON		KALURAHAN		PEDUKUHAN		RT			RW
				Fansiscus Asisi Fajar Wijayanto HP. 081392166100	8	Jerukwudel				
34.03.16.2006			6	TILENG Alamat: Jl. Wediombo Km. 1, Banagung, Tileng, Girisubo, Gunungkidul, 55883 Koordinat: 08° 09' 31,84" LS 110° 45' 36,98" BT Nama Lurah: Suwardi, S.Pd HP. 082313077982	1 2 3 4 5 6 7 8 9 10 11 12 13 14 15 16	Manggung Ngalangombo Teken Tileng Sentul Ngasem Nanas Mandesan Pugeran Papringan Ngrombo Sawah Banagung Ngringin Ploso Mloko	49	16	17	4.313
34.03.16.2007			7	PUCUNG Alamat: Jl. Sadeng –Pucung, Pucung, Girisubo, Gunungkidul, 55883 Koordinat: 08° 09' 51,23" LS 110° 47' 03,78" BT Nama Lurah: Estu Dwiyono, S.Pd HP. 082339197586	1 2 3 4 5 6 7 8	Wota-Wati Ngreyung Traju Karang Tengah Bengle Pucung Pakel Kopek Nujo	31	10	14,43	3.259

KODE	NAMA WILAYAH ADMINISTRASI				JUMLAH		LUAS WILAYAH (Km ²)	JUMLAH PENDUDUK (Jiwa)	
	KAPANEWON		KALURAHAN		RT	RW			
				9	Wonotoro				
				10	Kandri				
34.03.16.2008			8 SONGBANYU Alamat: Bandung, Songbanyu, Girisubo, Gunungkidul, 55883 Koordinat: 08° 08' 48,93" LS 110° 48' 52,41" BT Nama Lurah: Giyarno HP. 085769991125	1	Putat	27	13	11,46	3.497
				2	Bandung				
				3	Gebangsari				
				4	Songbanyu I				
				5	Songbanyu II				
				6	Gabungan I				
				7	Gabungan II				
				8	Salam I				
				9	Salam II				
				10	Bendungan				
				11	Gesik				
				12	Joho				
				13	Selang				
34.03.17	17	TANJUNGSARI Alamat: Dayakan II, Kemiri, Tanjungsari, Gunungkidul, 55881 Telp. (0274) 7497991 Koordinat: 08° 04' 07,31" LS 110° 35' 22,15" BT Nama Panewu: Dra. Widyastuti, MM HP. 081802643929				299	71	71,63	29.509
34.03.17.2001			1 HARGOSARI Alamat:	1	Candisari	60	9	11,06	5.608

KODE	NAMA WILAYAH ADMINISTRASI				JUMLAH		LUAS WILAYAH (Km ²)	JUMLAH PENDUDUK (Jiwa)	
	KAPANEWON		KALURAHAN	PEDUKUHAN	RT	RW			
			Jl. Wonosari -Tepus Km. 12, Mojosari, Hargosari, Tanjungsari, Gunungkidul, 55881 Koordinat: 08° 03' 25,53" LS 110° 36' 57,49" BT Nama Lurah: Jumeno HP. 081327546952	2 3 4 5 6 7 8 9	Timunsari Mojosari Jambu Jrakah Klepu Gaduhan Ketos Pakel				
34.03.17.2002			2 KEMIRI Alamat: Jl. Baron Km. 12, Kemiri, Tanjungsari, Gunungkidul, 55881 Koordinat: 08° 04' 09,59" LS 110° 34' 34,27" BT Nama Lurah: Payadi HP. 081395535512	1 2 3 4 5 6 7 8 9 10 11	Dayakan I Dayakan II Guyangan Karangnongko Glagah Kemiri Gebang Bareng Panggung Ngasem Wates	48	11	12,06	4.673
34.03.17.2003			3 KEMADANG Alamat: Jl. Baron Km. 16, Kemadang, Tanjungsari, Gunungkidul, 55881 Koordinat: 08° 05' 34,33" LS 110° 34' 13,41" BT	1 2 3 4 5 6 7	Kelor Lor Kelor Kidul Kanigoro Kayubimo Tenggang Ngelo Pucung	58	17	15,9	7.314

KODE	NAMA WILAYAH ADMINISTRASI				JUMLAH		LUAS WILAYAH (Km ²)	JUMLAH PENDUDUK (Jiwa)
	KAPANEWON	KALURAHAN	PEDUKUHAN		RT	RW		
			Nama Lurah: H. Sutono HP. 081392538356	8 Nglaos 9 Ngasem 10 Karang Lor I 11 Karang Lor II 12 Suru 13 Kemadang kulon 14 Watubelah 15 Sumuran 16 Rejosari 17 Ngepung				
34.03.17.2004		4	BANJAREJO Alamat: Padangan, Banjarejo, Tanjungsari, Gunungkidul, 55881 Koordinat: 08° 05' 47,31" LS 110° 35' 58,91" BT Nama Lurah: Dwi Haryanto HP. 082325060500	1 Jarah I 2 Jarah II 3 Jarah III 4 Jambu 5 Sangen I 6 Sangen II 7 Keruk I 8 Keruk II 9 Keruk III 10 Keruk IV 11 Klepu I 12 Klepu II 13 Weru 14 Ngepoh 15 Kunang 16 Padangan 17 Wuluh 18 Wonosari 19 Melikan	76	21	14,03	6.074

KODE	NAMA WILAYAH ADMINISTRASI				JUMLAH		LUAS WILAYAH (Km ²)	JUMLAH PENDUDUK (Jiwa)	
	KAPANEWON		KALURAHAN		RT	RW			
				20	Wonosobo I				
				21	Wonosobo II				
34.03.17.2005			5 NGESTIREJO Alamat: Mrico, Ngestirejo, Tanjungsari, Gunungkidul, 55881 Koordinat: 08° 05' 26,41" LS 110° 36' 44,02" BT Nama Lurah: Wahyu Suhendri HP. 087839877866	1	Mrico	57	13	14,29	5.840
				2	Jaten				
				3	Kudu				
				4	Kerjo				
				5	Gatak I				
				6	Gatak II				
				7	Walikangin				
				8	Brono I				
				9	Brono II				
				10	Mendang I				
				11	Mendang II				
				12	Mendang III				
				13	Cabean				
34.03.18	18	PURWOSARI Alamat: Jl. Raya Purwosari, Petoyoan, Giritirto, Purwosari, Gunungkidul, 558872 Telp. (0274) 7499884 Koordinat: 08° 00' 01,20" LS 110° 22' 53,00" BT Nama Panewu: Wahyu Ardi Nugroho, S.STP,MA HP. 08112650875				229	32	71,76	21.317

KODE	NAMA WILAYAH ADMINISTRASI				JUMLAH		LUAS WILAYAH (Km ²)	JUMLAH PENDUDUK (Jiwa)
	KAPANEWON	KALURAHAN	PEDUKUHAN		RT	RW		
34.03.18.2001		1	GIRIPURWO Alamat: Widoro, Giripurwo, Purwosari, Gunungkidul, 55872 Koordinat: 08° 01' 48,86" LS 110° 24' 11,47" BT Nama Lurah: Supriyadi HP. 081328809038	1 Kacangan 2 Jlumbang 3 Tlogowarak 4 Temon 5 Widoro 6 Klampok 7 Gumbeng 8 Gubar 9 Sumur 10 Karangnongko	98	10	27,26	9.231
34.03.18.2002		2	GIRICAHYO Alamat: Karangtengah, Giricahyo, Purwosari, Gunungkidul, 55872 Koordinat: 08° 01' 38,64" LS 110° 22' 08,17" BT Nama Lurah: Suparyana HP. 081229481304	1 Gabug 2 Wuni 3 Karangtengah 4 Jurug 5 Nglumbang 6 Jati 7 Jambu	45	7	16,36	4.295
34.03.18.2003		3	GIRIJATI Alamat: Dringo, Girijati, Purwosari, Gunungkidul, 55872 Koordinat: 08° 00' 08,43" LS 110° 20' 42,64" BT	1 Watugajah 2 Parangrejo 3 Dringo 4 Jorong	21	4	7,65	2.065

KODE	NAMA WILAYAH ADMINISTRASI				JUMLAH		LUAS WILAYAH (Km ²)	JUMLAH PENDUDUK (Jiwa)	
	KAPANEWON		KALURAHAN		RT	RW			
			Nama Lurah: Karsono HP. 082333928257						
34.03.18.2004		4	GIRIASIH Alamat: Trasih, Giriasih, Purwosari, Gunungkidul, 55872 Koordinat: 07° 59' 38,69" LS 110° 22' 00,12" BT Nama Lurah: Suwitono HP. 082331431969	1 Klepu 2 Trasih 3 Ngoro-oro 4 Wonolagi		14	4	8,43	1.521
34.03.18.2005		5	GIRITIRTO Alamat: Jl. Raya Purwosari, Nglegok, Giritirto, Purwosari, Gunungkidul, 55872 Koordinat: 07° 59' 59,28" LS 110° 22' 54,56" BT Nama Lurah: Haryono HP. 087839454566	1 Petoyan 2 Nglegok 3 Gading 4 Susukan 5 Tompak 6 Ploso 7 Blado		51	7	12,06	4.205
JUMLAH		18 Kapanewon	144 Kalurahan	1.429 Padukuhan		6.822	1.492	1.475,64 (*)	776.622

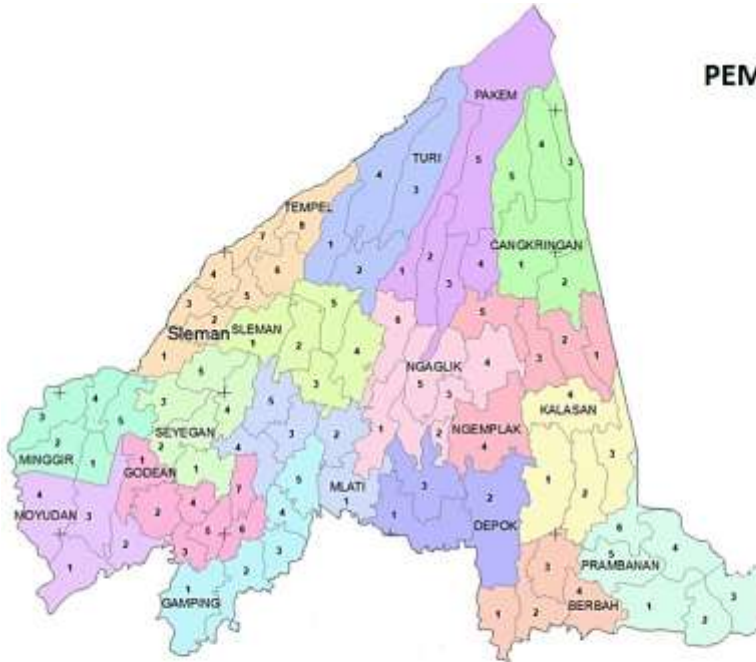
Keterangan:

*) Luas wilayah Kabupaten Gunungkidul berdasarkan Surat Kepala Pusat PPBW BIG No. B-3.11/PBW-BIG/IGD.04.04/10/2022 tanggal 3 Oktober 2022

KODE DAN DATA WILAYAH ADMINISTRASI PEMERINTAHAN DAERAH ISTIMEWA YOGYAKARTA

NAMA KABUPATEN : **SLEMAN**
KODE WILAYAH : 34.04
ALAMAT : Jl. Parasamya, Sleman. Kode Pos 55111
NOMOR TELEPON : (0274) 868405, Fax. (0274) 868945

PEMBAGIAN DAERAH ADMINISTRASI KABUPATEN SLEMAN



I. KAPANEWON GAMPING

1. Kalurahan Balecatar
2. Kalurahan Ambarketawang
3. Kalurahan Banyuraden
4. Kalurahan Nogotirto
5. Kalurahan Trihanggo

II. KAPANEWON GODEAN

1. Kalurahan Sidorejo
2. Kalurahan Sidoluhur
3. Kalurahan Sidomulyo
4. Kalurahan Sidoagung
5. Kalurahan Sidokarto
6. Kalurahan Sidoarum
7. Kalurahan Sidomoyo

III. KAPANEWON MOYUDAN

1. Kalurahan Sumberahayu
2. Kalurahan Sumbersari
3. Kalurahan Sumberagung
4. Kalurahan Sumberarum

IV. KAPANEWON MINGGIR

1. Kalurahan Sendangarum
2. Kalurahan Sendangmulyo
3. Kalurahan Sendangagung
4. Kalurahan Sendangsari
5. Kalurahan Sendangrejo

V. KAPANEWON SEYEGAN

1. Kalurahan Margoluwih
2. Kalurahan Margodadi
3. Kalurahan Margokaton
4. Kalurahan Margomulyo
5. Kalurahan Margoagung

VI. KAPANEWON MLATI

1. Kalurahan Sinduadi
2. Kalurahan Sendangadi
3. Kalurahan Tlogoadi
4. Kalurahan Tirtoadi
5. Kalurahan Sumberadi

VII. KAPANEWON DEPOK

1. Kalurahan Caturtunggal
2. Kalurahan Maguwoharjo
3. Kalurahan Condongcatar

VIII. KAPANEWON BERBAH

1. Kalurahan Sendangtirto
2. Kalurahan Tegaltirto
3. Kalurahan Kalitirto
4. Kalurahan Jogotirto

IX. KAPANEWON PRAMBANAN

1. Kalurahan Sumberharjo
2. Kalurahan Wukirharjo
3. Kalurahan Gayamharjo
4. Kalurahan Sambirejo
5. Kalurahan Madurejo
6. Kalurahan Bokoharjo

X. KAPANEWON KALASAN

1. Kalurahan Purwomartani
2. Kalurahan Tirtomartani
3. Kalurahan Tamanmartani
4. Kalurahan Selomartani

XI. KAPANEWON NGEEMPLAK

1. Kalurahan Sindumartani
2. Kalurahan Bimomartani
3. Kalurahan Widodomartani
4. Kalurahan Wedomartani
5. Kalurahan Umbulmartani

XII. KAPANEWON NGAGLIK

1. Kalurahan Sariharjo
2. Kalurahan Minomartani
3. Kalurahan Sinduharjo
4. Kalurahan Sukoharjo
5. Kalurahan Sardonoharjo
6. Kalurahan Donoharjo

XIII. KAPANEWON SLEMAN

1. Kalurahan Caturharjo
2. Kalurahan Triharjo
3. Kalurahan Tridadi
4. Kalurahan Pandowoharjo
5. Kalurahan Trimulyo

XIV. KAPANEWON TEMPEL

1. Kalurahan Banyurejo
2. Kalurahan Tambakrejo
3. Kalurahan Sumberrejo
4. Kalurahan Pondokrejo
5. Kalurahan Mororejo
6. Kalurahan Margorejo
7. Kalurahan Lumbungrejo
8. Kalurahan Merdikorejo

XV. KAPANEWON TURI



1. Kalurahan Bangunkerto
2. Kalurahan Donokerto
3. Kalurahan Girikerto
4. Kalurahan Wonokerto

XVI. KAPANEWON PAKEM


1. Kalurahan Puwobinangun
2. Kalurahan Candibinangun
3. Kalurahan Harjobinangun
4. Kalurahan Pakembinangun
5. Kalurahan Hargobinangun


XVII. KAPANEWON CANGKRINGAN

1. Kalurahan Argomulyo
2. Kalurahan Wukirsari
3. Kalurahan Glagaharjo
4. Kalurahan Kepuharjo
5. Kalurahan Umbulharjo


KODE	NAMA WILAYAH ADMINISTRASI				JUMLAH		LUAS (Km ²)	JUMLAH (Jiwa)										
	KAPANEWON	KALURAHAN	PADUKUHAN		RT	RW												
34.04.01	1	GAMPING Alamat: Patukan, Ambarketawang, Gamping, Sleman, 55295 Telp. (0274) 617069 Koordinat: 7°47'44,21" LS 110°19'18,60" BT  Nama Panewu: Tamzis Sarwana, S.Sos, M.I.P. HP. 081578708222				604	185	29,50	96.359									
34.04.01.2001			1	BALECATUR Alamat: Jl. Wates Km 7, Balecatur,Gamping, Sleman, 55295 Telp. (0274) 799176 Koordinat: 7°48'14,38" LS 110°18'11,91" BT 	1	Pasekan Kidul Nama Dukuh: Agus Munarna	2	Pasekan Lor Nama Dukuh: Hafizh Anshori	3	Nyemplung Kidul Nama Dukuh: Nuryanto Hidayat	4	Nyemplung Lor Nama Dukuh: Wiwin Isna Efendi	5	Kluwih Nama Dukuh:	136	53	9,86	20.385


KODE	NAMA WILAYAH ADMINISTRASI			JUMLAH		LUAS (Km ²)	JUMLAH (Jiwa)
	KAPANEWON	KALURAHAN	PADUKUHAN	RT	RW		
		Nama Lurah : Andri Septianto HP. 085643445555	6	Sujiya Sumber Nama Dukuh: Fothurahman Rusyianto			
			7	Sumber Gamol Nama Dukuh: Agus Triyanto			
			8	Gamol Nama Dukuh: Tamtama			
			9	Ngaran Nama Dukuh: Eka Bima Prasetya			
			10	Pereng Kembang Nama Dukuh: Suhadi			
			11	Pereng Dawe Nama Dukuh: Sholeh Wahyu Pribadi			
			12	Jatisawit Nama Dukuh: Sariyo			
			13	Jitengan Nama Dukuh: Triyanto			
			14	Sembung Nama Dukuh: Widiyanto			
			15	Temuwuh Kidul Nama Dukuh: Firmansyah Zaenuri			
			16	Temuwuh Lor Nama Dukuh: Dedi Nanang Sapto			


KODE	NAMA WILAYAH ADMINISTRASI				JUMLAH		LUAS (Km ²)	JUMLAH (Jiwa)	
	KAPANEWON	KALURAHAN	PADUKUHAN		RT	RW			
				17	Nugroho Gejawan Kulon Nama Dukuh: Dika Saputro				
				18	Gejawan Wetan Nama Dukuh: Purnama				
34.04.01.2002		2	AMBARKETAWANG Alamat: Jl. Wates Km 5, Ambarketawang, Gamping, Sleman, 55294 Telp. (0274) 797496 Koordinat: 7°48'0,51" LS 110°19'13,18" BT  Nama Lurah: Sumaryanto HP. 08122775718	1	Mejing Lor Nama Dukuh: Yamini	122	38	6,28	22.549
				2	Mejing Wetan Nama Dukuh: Sudaryono				
				3	Mejing Kidul Nama Dukuh: Arif Haryadi				
				4	Gamping Lor Nama Dukuh: Zairin Noor				
				5	Gamping Tengah Nama Dukuh: Suwandi				
				6	Gamping Kidul Nama Dukuh: Bambang Cahyono				
				7	Patukan Nama Dukuh: Aris Budi Santoso				
				8	Bodeh Nama Dukuh: Wiji Agus Purnama				


KODE	NAMA WILAYAH ADMINISTRASI				JUMLAH		LUAS (Km ²)	JUMLAH (Jiwa)	
	KAPANEWON		KALURAHAN		RT	RW			
				9	Tlogo Nama Dukuh: Sumadiyono				
				10	Depok Nama Dukuh: Nur Candra Irawan				
				11	Kalimanjung Nama Dukuh: Pandiyono				
				12	Mancasan Nama Dukuh: Slemat				
				13	Watulangkah Nama Dukuh: Slamet				
34.04.01.2003		3	BANYURADEN Alamat: Tegalyoso, Banyuraden, Gamping, Sleman, 55293 Telp. (0274) 621626 Koordinat: 7°47'16,82" LS 110°20'3,48" BT  Nama Lurah: Sudarisman, S.T. HP. 081227505758	1	Banyumeneng Nama Dukuh: Sidig Wijanarko	99	22	4,25	16.455
				2	Kanoman Nama Dukuh: Jumakir				
				3	Dukuh Nama Dukuh: Amin Achmadi				
				4	Somodaran Nama Dukuh: Hadi Istanto				
				5	Kaliabu Nama Dukuh: Parjuli				


KODE	NAMA WILAYAH ADMINISTRASI				JUMLAH		LUAS (Km ²)	JUMLAH (Jiwa)	
	KAPANEWON		KALURAHAN		RT	RW			
				6	Dowangan Nama Dukuh: Sutarso				
				7	Sukunan Nama Dukuh: Subiyanta				
				8	Modinan Nama Dukuh: Suhartono				
34.04.01.2004		4	NOGOTIRTO Alamat: Jl. Kramatan, Nogotirto, Gamping, Sleman, 55592 Telp. (0274) 541567 Koordinat: 7°46'29,38"LS 110°20'4,08" BT  Nama Lurah: H. Faizin, S.Sos. HP. 0816675779	1	Kajor Nama Dukuh: Suwarmaji	145	38	3,49	18.475
				2	Kwarasan Nama Dukuh: Nandar Martolo				
				3	Karang Tengah Nama Dukuh: Surahmin				
				4	Ponowaren Nama Dukuh: Wahyu Dwi Sudarmadi				
				5	Nogosaren Nama Dukuh: Solikin Nurcahyo				
				6	Cambahan Nama Dukuh: Saiful Kurob				
				7	Mlangi Sawahan Nama Dukuh: M. Muallif				
				8	Mlangi				


KODE	NAMA WILAYAH ADMINISTRASI				JUMLAH		LUAS (Km ²)	JUMLAH (Jiwa)	
	KAPANEWON	KALURAHAN	PADUKUHAN		RT	RW			
					Nama Dukuh: Achmad Franky Sipahutar				
34.04.01.2005		5	TRIHANGGO Alamat: Jl. Jambon, Biru, Trihanggo, Gamping, Sleman,55291 Telp. (0274) 7481075 Koordinat: 7°45'40,29" LS 110°20'41,06" BT  Nama Lurah: Putra Fajar Yunior, S.H. HP. 081229944495	1 Kronggahan I Nama Dukuh: Anjas Septiawan 2 Kronggahan II Nama Dukuh: Anto Sudadi 3 Ngawen Nama Dukuh: Iswanto 4 Mayangan Nama Dukuh: Giran 5 Trini Nama Dukuh: Johan Faisaleh 6 Baturan Nama Dukuh: Dariyati 7 Jambon Nama Dukuh: Heri Siswanta 8 Bedog Nama Dukuh: Anugrah Muhammad Hapsoro 9 Salakan Nama Dukuh: Suyana	102	34	5,62	18.495	


KODE	NAMA WILAYAH ADMINISTRASI				JUMLAH		LUAS (Km ²)	JUMLAH (Jiwa)	
	KAPANEWON	KALURAHAN	PADUKUHAN		RT	RW			
				10 11 12	Nusupan Nama Dukuh: Sumarjono Biru Nama Dukuh: Wartini Panggungan Nama Dukuh: Madiyana				
34.04.02	2	GODEAN Alamat: Jl.Godean Km 9.5, Sidoagung, Godean, Sleman,55564 Telp. (0274) 798001 Koordinat: 7°46'10,79" LS 110°18'0,14" BT  Nama Panewu: Rohmiyanto, AP. HP. 081328282813				423	172	26,68	71.919
34.04.02.2001			1	SIDOREJO Alamat: Bletuk, Sidorejo, Godean, Sleman, 55564 Telp. (0274) 794547 Koordinat: 7°45'39,27" LS	1 Kwagon Nama Dukuh: Sukiman 2 Pare II Nama Dukuh: Sugiyono 3 Pare III	57	27	5,28	6.985


KODE	NAMA WILAYAH ADMINISTRASI			JUMLAH		LUAS (Km ²)	JUMLAH (Jiwa)		
	KAPANEWON	KALURAHAN	PADUKUHAN	RT	RW				
		110°16'2,25"BT  Nama Lurah: Isharyanto HP. 081328666589	4 Nama Dukuh: Slamet Darmaji Pare IV Nama Dukuh: Wiranto 5 Bantut Nama Dukuh: Supriyanta 6 Jering VI Nama Dukuh: Saridi 7 Kleben Nama Dukuh: Ignatius Purwanto 8 Jering VIII Nama Dukuh: Agatha Feristan 9 Kliwonan Nama Dukuh: Slamet Riyanto 10 Ganjuran Nama Dukuh: Indah Herdiyani 11 Sangonan Nama Dukuh: - 12 Kemirisewu Nama Dukuh: Zulianto 13 Dongkelan Nama Dukuh: Nur Slamet						
34.04.02.2002		2	SIDOLUHUR Alamat:	1	Sokonilo	77	35	5,19	10.174


KODE	NAMA WILAYAH ADMINISTRASI			JUMLAH		LUAS (Km ²)	JUMLAH (Jiwa)
	KAPANEWON	KALURAHAN	PADUKUHAN	RT	RW		
		Ngabangan, Sidoluhur, Godean, Sleman, 55564 Telp. (0274) 797393 Koordinat: 7°45'59,38" LS 110°17'18,85" BT  Nama Lurah: Hernawan Zudanto,S.E. HP. 082243010662	Nama Dukuh: Muryono 2 Berjo Kulon Nama Dukuh: Sugiharto 3 Berjo Kidul Nama Dukuh: Agus Trihandoko 4 Berjo Wetan Nama Dukuh: Tri Santosa 5 Ngabangan Nama Dukuh: Riyan Ardiyan Yoga Pratama 6 Jowah Nama Dukuh: Muhammad Asmadi 7 Pandean Nama Dukuh: Basiran 8 Kunden Nama Dukuh: Parwata 9 Gatak Nama Dukuh: Sidha Rahmawan 10 Dadapan Nama Dukuh: Widiarta 11 Serangan Nama Dukuh: Syarif Rizka				


KODE	NAMA WILAYAH ADMINISTRASI				JUMLAH		LUAS (Km ²)	JUMLAH (Jiwa)		
	KAPANEWON		KALURAHAN		RT	RW				
				12	Diaudin Mertosutan Nama Dukuh: Arif Darmawan					
				13	Tebon Nama Dukuh: Megandi Hadmijudo					
				14	Kragilan Nama Dukuh: Suratmin					
				15	Krajan Nama Dukuh: Iwan Suhandoko					
34.04.02.2003			3	SIDOMULYO Alamat: Brongkol II, Sidomulyo, Godean, Sleman, 55564 Telp. (0274) 797392 Koordinat: 7°46'43,64" LS 110°17'27,23" BT  Nama Lurah: Rustho Busono HP. 08560221820	1	Pirak Bulus Nama Dukuh: Rifki Prambudya	38	18	2,5	6.529
				2	Brongkol Nama Dukuh: Juwaryono					
				3	Sembuh Lor Nama Dukuh: Yulianto Dwi Nugroho					
				4	Sembuh Kidul Nama Dukuh: Binarso					
				5	Gancangan V Nama Dukuh: Eko Sri Widodo					
				6	Gancangan VI Nama Dukuh:					


KODE	NAMA WILAYAH ADMINISTRASI				JUMLAH		LUAS (Km ²)	JUMLAH (Jiwa)	
	KAPANEWON		KALURAHAN		RT	RW			
				7	Arief Setia Nugroho Gancahan VII Nama Dukuh: Agus Setiawan				
				8	Gancahan VIII Nama Dukuh: Supriyadi				
34.04.02.2004		4	SIDOAGUNG Alamat: Jl.Godean Km 10, Geneng II, Sidoagung, Godean,Sleman, 55564 Telp. (0274) 797406 Koordinat: 7°46'4,10" LS 110°17'38,47" BT  Nama Lurah:Edy Utomo HP. 082137849977	1	Senuko Nama Dukuh: Arief Sungaindi	45	17	3,32	9.662
				2	Sentul Geneng Nama Dukuh: Suradi				
				3	Gentingan Nama Dukuh: Samukti Dewi Chandra				
				4	Godean Nama Dukuh: Abyan Luthfiadi				
				5	Jowah Nama Dukuh: Giyanto				
				6	Kramen Nama Dukuh: Edy Purwanto				
				7	Bendungan Nama Dukuh: Hardani				
				8	Genitem Nama Dukuh:				


KODE	NAMA WILAYAH ADMINISTRASI				JUMLAH		LUAS (Km ²)	JUMLAH (Jiwa)	
	KAPANEWON	KALURAHAN	PADUKUHAN		RT	RW			
					Sugeng				
34.04.02.2005		5	SIDOKARTO Alamat: Dukuh XIV, Sidokarto, Godean, Godean, Sleman, 55564 Telp. (0274) 797449 Koordinat: 7°46'36,84" LS 110°18'14,83" BT  Nama Lurah: H. Istiyarto AgusSutaryo, SE. HP. 085743557525	1	Jetak I Nama Dukuh: Jaswadi	70	26	3,64	12.252
				2	Jethak II Nama Dukuh: Wahyu Kiswanto				
				3	Klajuran Nama Dukuh: Lus Setya Nugraha				
				4	Semarangan Nama Dukuh: Mujiyanto				
				5	Ngawen Nama Dukuh: Imam Nugroho				
				6	Wirokraman Nama Dukuh: Ferry Suryanto				
				7	Sorolaten Nama Dukuh: Tri Warjunadi				
				8	Prenggan Nama Dukuh: Pramusinto				
				9	Jetis Prenggan Nama Dukuh: Sugiwanti				
				10	Rewulu Wetan Nama Dukuh: Dwi Hartana				


KODE	NAMA WILAYAH ADMINISTRASI				JUMLAH		LUAS (Km ²)	JUMLAH (Jiwa)	
	KAPANEWON		KALURAHAN		RT	RW			
				11	Rewulu Kulon Nama Dukuh: Zadieke Pancadieke				
				12	Sembuh Wetan Nama Dukuh: Handoko				
				13	Nogosari Nama Dukuh: Titik Nuryati				
				14	Dukuh Nama Dukuh: Suryanto				
34.04.02.2006		6	SIDOARUM Alamat: Sidoarum, Godean, Sleman, 55564 Telp. (0274) 798707 Koordinat: 7°46'31,77" LS 110°19'32,52" BT  Nama Lurah: Hety Pujiastutik, S.H. HP. 082137448290	1	Cokrokonteng Nama Dukuh: Dwi Apiyanto	87	25	3,73	17.266
				2	Bantulan Nama Dukuh: Triyanto				
				3	Beji Nama Dukuh: Warsidi				
				4	Cokrobedog Nama Dukuh: Nursetya Danusaputra				
				5	Kramat Nama Dukuh: Nurgiyantoro				
				6	Potrowangsan Nama Dukuh: Puji Muryani				
				7	Tangkilan				

KODE	NAMA WILAYAH ADMINISTRASI				JUMLAH		LUAS (Km ²)	JUMLAH (Jiwa)	
	KAPANEWON	KALURAHAN	PADUKUHAN		RT	RW			
				8	Nama Dukuh: Triyono Budi Santoso Sebaran Nama Dukuh: Iwandar				
34.04.02.2007		7	SIDOMOYO Alamat: Jl. Cebongan Km 1.2, Tegalan V, Sidomoyo, Godean Telp. (0274) 7499199 Koordinat: 7°45'50,75" LS 110°19'14,78" BT  Nama Lurah: Hariyadi HP. 081903714433	1	Simping Nama Dukuh: Pardiyono	49	24	3,02	9.051
				2	Beluran Nama Dukuh: -				
				3	Karanglo Nama Dukuh: Bangun Supriyatman				
				4	Dukuh Nama Dukuh: Inang Fredianto				
				5	Tegalan Nama Dukuh: Sarijo				
				6	Karakan Nama Dukuh: Liling Watiyasita				
				7	Krandon Nama Dukuh: Suyanto				
				8	Pete Nama Dukuh: Harjanto				
				9	Sawah Nama Dukuh:				

KODE	NAMA WILAYAH ADMINISTRASI			JUMLAH		LUAS (Km ²)	JUMLAH (Jiwa)		
	KAPANEWON	KALURAHAN	PADUKUHAN	RT	RW				
				10	Alfi Resa Suryanto Ngrenak Kidul Nama Dukuh: Yuli Dwi Cahyadi				
				11	Ngrenak Lor Nama Dukuh: Wahyono				
34.04.03	3	MOYUDAN Alamat: Jl. Gedongan, Klangon, Sumberagung, Moyudan, Sleman, 55563 Telp. (0274) 491838 Koordinat: 7°46'22,46" LS 110°15'13,65" BT  Nama Panewu: Harsowasono, S.IP, MA. HP. 081392559810				353	151	27,62	33.900
34.04.03.2001			1	SUMBERRAHAYU Alamat: Jl. Raya Klangon-Tempel Km2.4, Sumberahayu, Moyudan, Sleman, 55563 Koordinat: 7°48'1,79" LS 110°14'45,85" BT	1 Gamplong I Nama Dukuh: Muhammad Dohri Amrizal 2 Gamplong II Nama Dukuh: Haryanto 3 Gamplong III	74	34	6,31	6.663


KODE	NAMA WILAYAH ADMINISTRASI			JUMLAH		LUAS (Km ²)	JUMLAH (Jiwa)
	KAPANEWON	KALURAHAN	PADUKUHAN	RT	RW		
		 Nama Lurah: Sigit Tri Susanto, S.E. HP. 083869746002	4 Nama Dukuh: Sumaryanto Gamplong IV Nama Dukuh: Danang Sutarto 5 Gamplong V Nama Dukuh: Fuad Darmawan 6 Goser Nama Dukuh: Akhmad 7 Moyudan Nama Dukuh: Ety Serdiana Khurniawati 8 Barepan Nama Dukuh: Nur Hidayat 9 Dagen Nama Dukuh: Nugrahaning Widhie 10 Kembangan I Nama Dukuh: Arwan Kurniyanto 11 Kembangan II Nama Dukuh: Alimin 12 Betakan Nama Dukuh: Basuki 13 Saren Nama Dukuh: Nur Santosa				


KODE	NAMA WILAYAH ADMINISTRASI				JUMLAH		LUAS (Km ²)	JUMLAH (Jiwa)	
	KAPANEWON		KALURAHAN		RT	RW			
				14	Klampis Nama Dukuh: Eni Setyaningsih				
				15	Sangubanyu Nama Dukuh: Khusairi				
34.04.03.2002		2	SUMBERSARI Alamat: Blendung VIII, Sumbersari,Moyudan, Sleman, 55563 Telp. (0274) 7499503 Koordinat: 7°47'6,91" LS 110°16'14,64" BT  Nama Lurah: Sukadi HP. 081802648120	1	Tegalrejo Nama Dukuh: Anwar Kurniyanto	90	35	5,46	8.270
				2	Klisat Nama Dukuh: Purnomo				
				3	Nasri Nama Dukuh: Zamzuri Latif				
				4	Semingin Nama Dukuh: Mujiyanto				
				5	Tumut Nama Dukuh: Siyamtoro				
				6	Menulis Nama Dukuh: Hayyu Nur Ikhsan Romadlon				
				7	Tiwir Nama Dukuh: Harsana				
				8	Blendung Nama Dukuh: Rizky Anas Ikhwanudin				


KODE	NAMA WILAYAH ADMINISTRASI				JUMLAH		LUAS (Km ²)	JUMLAH (Jiwa)
	KAPANEWON		KALURAHAN		RT	RW		
				9 Bendosari Nama Dukuh: Akhmad Annas Makruf 10 Ngaglik Nama Dukuh: Karwanto 11 Gesikan Nama Dukuh: Handoko Intan Prasetyo 12 Nglahar Nama Dukuh: Wahyu Wibowo 13 Sombangan Nama Dukuh: Agus Sartono				
34.04.03.2003		3	SUMBERAGUNG Alamat: Gedongan, Sumberagung, Moyudan, Sleman, 55563 Telp. (0274) 798506 Koordinat: 7°45'37,11" LS 110°15'32,70" BT  Nama Lurah: Drs. Duldjiman HP. 082134454948	1 Celungan Nama Dukuh: Sujarwo 2 Kaliurang Nama Dukuh: Parjo 3 Kruwet Nama Dukuh: Heri Kuswanto 4 Sumberan Nama Dukuh: Andaka Wibawa 5 Ngento-ento Nama Dukuh: Yusuf Wahyu	113	47	8,2	11.836


KODE	NAMA WILAYAH ADMINISTRASI			JUMLAH		LUAS (Km ²)	JUMLAH (Jiwa)
	KAPANEWON	KALURAHAN	PADUKUHAN	RT	RW		
			6	Nuryanto Nulisan Nama Dukuh: Junaidi			
			7	Ponggok Nama Dukuh: Mujono			
			8	Kedung Banteng Nama Dukuh: Rudi Khuzaenal Hikmah			
			9	Kaliduren I Nama Dukuh: Syarif Zulianto Kurniawan			
			10	Pendulan Nama Dukuh: Yudha Bagas Rizaldhi			
			11	Kaliduren II Nama Dukuh: Rahmad Purwanto			
			12	Kaliduren III Nama Dukuh: Benediktus Rinto Danarto			
			13	Jowahan Nama Dukuh: Andriyani Setyaningrum			
			14	Karang Nama Dukuh: Erni Kadarwati			
			15	Mergan			


KODE	NAMA WILAYAH ADMINISTRASI				JUMLAH		LUAS (Km ²)	JUMLAH (Jiwa)	
	KAPANEWON	KALURAHAN	PADUKUHAN		RT	RW			
				16	Nama Dukuh: Eka Supriyatna Pajangan				
				17	Nama Dukuh: Sunarto Pucanganom				
				18	Nama Dukuh: Muchammad Saifudin Turgenen				
				19	Nama Dukuh: Richi Amindyah Puspaningrum Gatak				
				20	Nama Dukuh: Heru Martua Malangan				
				21	Nama Dukuh: Hartono Gedongan				
					Nama Dukuh: Webillian Adhi Wijaya				
34.04.03.2004		4	SUMBERARUM Alamat: Setran, Sumberarum, Moyudan, Sleman, 55563 Telp. (0274) 7104178 Koordinat: 7°45'59,11" LS 110°13'59,17" BT	1	Jetis Nama Dukuh: Sutini	76	35	7,65	7.131
				2	Puluhan Nama Dukuh: Sumaryanto				
				3	Pingitan Nama Dukuh: Yohanes Susanto				


KODE	NAMA WILAYAH ADMINISTRASI			JUMLAH		LUAS (Km ²)	JUMLAH (Jiwa)
	KAPANEWON	KALURAHAN	PADUKUHAN	RT	RW		
		 Nama Lurah: Sukamto HP. 082243433770	4 Jitar Nama Dukuh: Ignatius Tukiman				
			5 Jitar Dukuh Nama Dukuh: Sundari				
			6 Jitar Ngeplak Nama Dukuh: Deddy Kurniawan				
			7 Karanganjir Nama Dukuh: Hartono				
			8 Sejati Pasar Nama Dukuh: Purnomo				
			9 Sejati Desa Nama Dukuh: Wardani				
			10 Sejati Dukuh Nama Dukuh: Sayudi				
			11 Sejati Trukan Nama Dukuh: Anastasia Itta Herawatie				
			12 Pakelan Nama Dukuh: Yuniken Nur Arifah				
			13 Setran Nama Dukuh: Tri Kuntadi				
			14 Donon Nama Dukuh:				

KODE	NAMA WILAYAH ADMINISTRASI				JUMLAH		LUAS (Km ²)	JUMLAH (Jiwa)		
	KAPANEWON	KALURAHAN	PADUKUHAN		RT	RW				
				15 16	Nurhidayah Tegal Donon Nama Dukuh: Imam Sutrisno Sermo Nama Dukuh: Ferdianto					
34.04.04	4	MINGGIR Alamat: Jl. Kebonagung, Sendangagung, Minggir, Sleman, 55562 Telp. (0274) 7492873 Koordinat: 7°43'32,09" LS 110°14'5,80" BT  Nama Panewu: Djoko Muljanto, SP HP. 085228518828				328	151	27,27	32.667	
34.04.04.2001			1	SENDANGARUM Alamat: Daratan, Sendangarum, Minggir, Sleman, 55562 Koordinat: 7°44'36,69" LS 110°15'18,51" BT	1 2 3	Daratan I Nama Dukuh: Bonifasius Yunarwan Daratan II Nama Dukuh: Qanitatin Yuni Pratiwi Daratan III	40	20	3,45	3.602


KODE	NAMA WILAYAH ADMINISTRASI			JUMLAH		LUAS (Km ²)	JUMLAH (Jiwa)
	KAPANEWON	KALURAHAN	PADUKUHAN	RT	RW		
		 Nama Lurah: Wiwik Retno Yulianti HP. 081225409393	4 Nama Dukuh: Arsanta Soromintan Nama Dukuh: Agustinus Agung Wibawa 5 Toglengan Nama Dukuh: Anisatul Fitriya Malik 6 Sanan Nama Dukuh: Masjudi 7 Ngijon Nama Dukuh: Amirudin 8 Singojayan Nama Dukuh: Syaifudin 9 Tinggen Nama Dukuh: Rona Zalfaa Dhiya Ulhaq				
34.04.04.2002		2 SENDANGMULYO Alamat: Dondongan, Sendangmulyo, Minggir, Sleman,55562 Telp. (0274) 7484035 Koordinat: 7°44'33,53" LS 110°13'49,17" BT	1 Prapak Kulon Nama Dukuh: Hidayatullah 2 Mergan Nama Dukuh: Rosidi 3 Prapak Wetan Nama Dukuh: Nyono Abas 4 Sembuhan Kidul	75	34	6,7	6.981



KODE	NAMA WILAYAH ADMINISTRASI			JUMLAH		LUAS (Km ²)	JUMLAH (Jiwa)
	KAPANEWON	KALURAHAN	PADUKUHAN	RT	RW		
		 Nama Lurah: Budi Susanto HP. 087731386136	5 Nama Dukuh: Yudha Rahmanto Sembuhan Lor Nama Dukuh: Klino 6 Sumber Nama Dukuh: Wasit Buana 7 Starongan Nama Dukuh: Fx. Supriyanta 8 Blimbingan Nama Dukuh: Tugino 9 Dondongan Nama Dukuh: Hari Santosa 10 Klepu Kidul Nama Dukuh: Rendra Aris Budi Setyawan 11 Klepu Lor Nama Dukuh: Zeri Windarto 12 Jetis Nama Dukuh: Jina 13 Kwayuhan Nama Dukuh: Benediktus Supto Ageng Nugroho 14 Kropakan Nama Dukuh: Aloysius Dwi				

KODE	NAMA WILAYAH ADMINISTRASI			JUMLAH		LUAS (Km ²)	JUMLAH (Jiwa)		
	KAPANEWON	KALURAHAN	PADUKUHAN	RT	RW				
				15	Wijayanti Sragan Banaran Nama Dukuh: Nur Rahmat				
				16	Diro Nama Dukuh: Stephanus Sunarto				
34.04.04.2003		3	SENDANGAGUNG Alamat: Jl. Kebonagung,Pojok V, Sendangagung, Minggir, Sleman, 55562 Telp. (0274) 7492873 Koordinat: 7°43'36,12" LS 110°14'4,64" BT  Nama Lurah: Raden Heru Prasetya Wibawa, SE., M.I.P. HP. 087701800100	1	Kisik I Nama Dukuh: Isdiyanto	67	34	6,56	8.240
				2	Minggir II Nama Dukuh: Ngadiman				
				3	Minggir III Nama Dukuh: Sunariman AP				
				4	Pojok IV Nama Dukuh: Sagimin				
				5	Pojok V Nama Dukuh: Yustinus Budi yana				
				6	Watugajah VI Nama Dukuh: Supriyanta				
				7	Bontitan VII Nama Dukuh: Arif Munandar				
				8	Brajan VIII Nama Dukuh: Azis Suhendro				
				9	Kliran IX Nama Dukuh:				

KODE	NAMA WILAYAH ADMINISTRASI			JUMLAH		LUAS (Km ²)	JUMLAH (Jiwa)		
	KAPANEWON	KALURAHAN	PADUKUHAN	RT	RW				
				10	Subejo Purwanto Bekelan X Nama Dukuh: Harjana				
				11	Tengahan XI Nama Dukuh: Supardi				
				12	Tengahan XII Nama Dukuh: Sulasmiyati				
				13	Dukuhan XIII Nama Dukuh: Heru Siswanto				
				14	Nanggulan XIV Nama Dukuh: Sulitri				
				15	Jomboran XV Nama Dukuh: -				
34.04.04.2004		4	SENDANGSARI Alamat: Gatak, Sendangsari, Minggir, Sleman, 55562 Telp. (0274) 7481171 Koordinat: 7°42'48,18" LS 110°15'32,18" BT  Nama Lurah: Afan Nur Hisan HP. 081802615445	1	Pranan Nama Dukuh: Bagus Efendi	59	26	4,58	5.133
				2	Jetis Depok Nama Dukuh: Romualdus Igousta Widyanaka				
				3	Jogorejo Nama Dukuh: Sardiyanto				
				4	Badran Kidul Nama Dukuh: Santi Murniasih				
				5	Dalangan				


KODE	NAMA WILAYAH ADMINISTRASI				JUMLAH		LUAS (Km ²)	JUMLAH (Jiwa)	
	KAPANEWON		KALURAHAN		RT	RW			
					6 Nama Dukuh: Saryanto Plembon				
					7 Nama Dukuh: Dwiyanto Bandan				
					8 Nama Dukuh: Ngadiyo Parakan Kulon				
					9 Nama Dukuh: Subiyatta Gatak				
					10 Nama Dukuh: - Parakan Wetan				
					11 Nama Dukuh: Supri Ngainurafik Sutan				
					12 Nama Dukuh: Sumarsana Denokan				
					Nama Dukuh: Budi Santosa				
34.04.04.2005		5	SENDANGREJO Alamat: Sidorejo, Sendangrejo, Minggir, Sleman, 55562 Telp. (0274) 7484975 Koordinat: 7°43'31,96" LS 110°15'58,47" BT	1	Jonggrangan Nama Dukuh: Dwi Wisnu Subiyakto	87	37	5,98	8.711
				2	Ngepringan II Nama Dukuh: Yunianto				
				3	Balangan Nama Dukuh: Sumaryati				
				4	Ngepringan IV				

KODE	NAMA WILAYAH ADMINISTRASI			JUMLAH		LUAS (Km ²)	JUMLAH (Jiwa)
	KAPANEWON	KALURAHAN	PADUKUHAN	RT	RW		
		 Nama Lurah: Herjanto HP. 08121598938	5 Nama Dukuh: Budiyanto Sunggingan Nama Dukuh: Pargiyanto 6 Kedungprahu Nama Dukuh: Nuryanto 7 Nglengking Nama Dukuh: Mohamad Choirudin 8 Butuhan Nama Dukuh: Tri Zuniati 9 Botokan Nama Dukuh: Agus Riyadi 10 Jaten Nama Dukuh: Suwantoro 11 Jarakan Nama Dukuh: Juniarda 12 Tobayan Nama Dukuh: Zamzani 13 Padon Nama Dukuh: Nur Widada 14 Ngaran Nama Dukuh: Petrus Kristianta 15 Ngagul-agulan				

KODE	NAMA WILAYAH ADMINISTRASI				JUMLAH		LUAS (Km ²)	JUMLAH (Jiwa)	
	KAPANEWON	KALURAHAN	PADUKUHAN		RT	RW			
				16	Nama Dukuh: E. Parinah Soronandan Nama Dukuh: Cahya Muhammad Ismail				
34.04.05	5	SEYEGAN Alamat: Jl. Terwilan, Margoadi, Seyegan, Sleman, 55561 Telp. (0274) 794376 Koordinat: 7°43'16,08" LS 110°18'29,96" BT  Nama Panewu: Samino, S.IP, M.Ec.Dev HP. 08122763056				401	146	26,63	52.632
34.04.05.2001			1	MARGOLUWIH Alamat: Klaci II, Margoluwih, Seyegan, Sleman, 55561 Telp. (0274) 7496461 Koordinat: 7°45'29,66" LS 110°17'39,51" BT 	1 Klinyo Nama Dukuh: Jumono 2 Klangkapan I Nama Dukuh: Febrian Angga Vera Ananda 3 Klangkapan II Nama Dukuh: Budi Arifin	75	29	5	11.110


KODE	NAMA WILAYAH ADMINISTRASI			JUMLAH		LUAS (Km ²)	JUMLAH (Jiwa)
	KAPANEWON	KALURAHAN	PADUKUHAN	RT	RW		
		Nama Lurah: Sunaryo HP. 082133699327	<p>4 Klaci I Nama Dukuh: Muladi</p> <p>5 Klaci II Nama Dukuh: Keliek Wardoyo</p> <p>6 Klaci III Nama Dukuh: Sihono</p> <p>7 Barak I Nama Dukuh: Sirmanto</p> <p>8 Barak II Nama Dukuh: Yefri Saleh</p> <p>9 Cibuk Lor I Nama Dukuh: Sigit Wicaksono</p> <p>10 Cibuk Lor II Nama Dukuh: Danang Suryana Ariwibawa</p> <p>11 Cibuk Kidul Nama Dukuh: Yongki Siano</p> <p>12 Mandungan I Nama Dukuh: Damardono</p> <p>13 Mandungan II Nama Dukuh: Purwadi Wibawa</p> <p>14 Ngentak Nama Dukuh:</p>				



KODE	NAMA WILAYAH ADMINISTRASI				JUMLAH		LUAS (Km ²)	JUMLAH (Jiwa)	
	KAPANEWON	KALURAHAN	PADUKUHAN		RT	RW			
34.04.05.2002		2	MARGODADI Alamat: Gendengan (Jl. Godean-Seyegan), Margodadi, Seyegan, Sleman, 55561 Koordinat: 7°44'16,76" LS 110°17'56,91" BT  Nama Lurah: Djalmo Susilodiprojo HP. 085942153859		Suwardi	72	29	6,11	9.485
				1	Beran Nama Dukuh: Sunardi				
				2	Kandangan Nama Dukuh: -				
				3	Kurahan III Nama Dukuh: Suparjiyo				
				4	Kurahan IV Nama Dukuh:				
				5	Muji Hartana				
				6	Pendekan Nama Dukuh: Ari Wibowo				
				7	Jlegongan Nama Dukuh: Andreas Bambang Wijanarka				
				8	Jagalan Nama Dukuh: Amiek Ratnaningsih				
				9	Japanan Nama Dukuh: Haryono Saputro				
				10	Grogol Nama Dukuh: Candra Setyawan Brata				
				11	Kadipiro Nama Dukuh: Nur Zainudin				

KODE	NAMA WILAYAH ADMINISTRASI			JUMLAH		LUAS (Km ²)	JUMLAH (Jiwa)		
	KAPANEWON	KALURAHAN	PADUKUHAN	RT	RW				
				12	Mranggen Nama Dukuh: Suparno				
				13	Druju Nama Dukuh: Bagus Ristonarko				
				14	Pete Nama Dukuh: Ahmad Dwi Harsanto				
				15	Kasuran Nama Dukuh: Wartilah				
				16	Terwilen Nama Dukuh: Sukaryanto				
					Tegalweru Nama Dukuh: -				
34.04.05.2003		3	MARGOKATON Alamat: Jl. KebonAgungKm. 17, Susukan III, Margokaton, Seyegan, Sleman,55561 Telp. (0274) 794404 Koordinat: 7°42'55,43" LS 110°17'22,38" BT  Nama Lurah: Anggit Bimanyu, S.P.	1	Susukan I Nama Dukuh: Saptono Tri Pamungkas	82	25	5,15	8.023
				2	Susukan II Nama Dukuh: Suparman				
				3	Susukan III Nama Dukuh: Khamdi Harowi				
				4	Somokaton Nama Dukuh: Sigit Purwanto				
				5	Ngaran Nama Dukuh:				


KODE	NAMA WILAYAH ADMINISTRASI				JUMLAH		LUAS (Km ²)	JUMLAH (Jiwa)	
	KAPANEWON		KALURAHAN	PADUKUHAN		RT			RW
			HP. 08121591263	6	Riris Arista Retno Dewi Planggok Nama Dukuh: Muji Karyono				
				7	Grajegan Nama Dukuh: Slamet Giyanto				
				8	Bolu Nama Dukuh: Sidiq Budiaji				
				9	Nyamplung Nama Dukuh: Rushadi				
				10	Seyegan Nama Dukuh: Wahyana				
				11	Sonoharjo Nama Dukuh: Subari				
				12	Bantulan Nama Dukuh: Rismawati				
34.04.05.2004		4	MARGOMULYO Alamat: Jl. Mulia No. 1, Margomulyo, Seyegan, Sleman,55561 Telp. (0274) 794462 Koordinat: 7°43'14,42" LS 110°18'30,49" BT	1	Sawah Nama Dukuh: Supriyono	88	28	5,19	13.348
				2	Jumeneng Nama Dukuh: Asto Nur				
				3	Gerjen Nama Dukuh: Idham Purnomo				


KODE	NAMA WILAYAH ADMINISTRASI			JUMLAH		LUAS (Km ²)	JUMLAH (Jiwa)		
	KAPANEWON	KALURAHAN	PADUKUHAN	RT	RW				
		 Nama Lurah: Eko Puji Mulyanto HP. 087720316339	Hadi Ngemplak Nama Dukuh: Kharis Munandar Kamal Kulon Nama Dukuh: Suheri Sompokan Nama Dukuh: Marsudi Kregolan Nama Dukuh: Sehonon Mangsel Nama Dukuh: Heri Handayanto Daplolan Nama Dukuh: Koko Dewanto Kasuran Nama Dukuh: Suparman Mriyan Nama Dukuh: Weda Sunarya Jingin Nama Dukuh: Suwono Jamblangan Nama Dukuh: Surtiningsih						
34.04.05.2005		5	MARGOAGUNG Alamat:	1	Watukarung	84	35	5,18	10.666

KODE	NAMA WILAYAH ADMINISTRASI			JUMLAH		LUAS (Km ²)	JUMLAH (Jiwa)
	KAPANEWON	KALURAHAN	PADUKUHAN	RT	RW		
		<p>Jl. Tegal Gentan, Margoagung,Seyegan, Sleman, 55561 Telp. (0274) 7486582 Koordinat: 7°42'30,81" LS 110°18'29,47" BT</p>  <p>Nama Lurah: Djarwo Suharto HP. 087738124919</p>	<p>2 Nama Dukuh: Sudarisman Dukuh</p> <p>3 Nama Dukuh: Sunarya Banyuurip</p> <p>4 Nama Dukuh: Jumena Beteng</p> <p>5 Nama Dukuh: Nurul Hidayati Somorai</p> <p>6 Nama Dukuh: Nasrudin Sudrajat Tegalgentan</p> <p>7 Nama Dukuh: Subarjo Nganggrung</p> <p>8 Nama Dukuh: Budi Kuncoro Gondang</p> <p>9 Nama Dukuh: Dwi Raharja Krapyak</p> <p>10 Nama Dukuh: Karmanto Barepan</p> <p>11 Nama Dukuh: Haryono Klawisan</p> <p>12 Nama Dukuh: Wiyono Ngino</p> <p>Nama Dukuh:</p>				

KODE	NAMA WILAYAH ADMINISTRASI				JUMLAH		LUAS (Km ²)	JUMLAH (Jiwa)										
	KAPANEWON	KALURAHAN	PADUKUHAN	RT	RW													
					Sugito Karyono													
34.04.06	6	MLATI Alamat: Jl. Cebongan, Tlogoadi, Mlati, Sleman, 55286 Telp. (0274) 869412 Koordinat: 7°44'2,44" LS 110°19'43,31" BT  Nama Panewu: Drs. Arifin, M.Laws HP. 0818251003				571	224	28,52	95.012									
34.04.06.2001			1	SINDUADI Alamat: Rogoyudan, Sinduadi, Mlati, Sleman, 55284 Telp. (0274) 558210 Koordinat: 7°46'2,09" LS 110°21'44,41" BT  Nama Lurah:	1	Jetis Nama Dukuh: Heru Triawan	2	Gedongan Nama Dukuh: Moh. Ikhsan	3	Ngaglik Nama Dukuh: Sumarjo	4	Kragilan Nama Dukuh: Suharni	5	Rogoyudan	201	65	7,37	35.009


KODE	NAMA WILAYAH ADMINISTRASI			JUMLAH		LUAS (Km ²)	JUMLAH (Jiwa)
	KAPANEWON	KALURAHAN	PADUKUHAN	RT	RW		
		H. Senen Haryanto,S.E. HP. 08121597723	6 Armadi Patran Nama Dukuh: Rochimawan Akbar Saputra				
			7 Kutu Asem Nama Dukuh: Warjana				
			8 Jombor Lor Nama Dukuh: Armunandar				
			9 Jombor Kidul Nama Dukuh: Dwi Purnomo				
			10 Kutu Tegal Nama Dukuh: Wijiantri				
			11 Kutu Dukuh Nama Dukuh: Ponimin				
			12 Blunyah Gede Nama Dukuh: Choirunnisa Dewanti				
			13 Karangjati Nama Dukuh: Lina Sugiantari				
			14 Gemawang Nama Dukuh: Achmad Syafi'i				
			15 Pogung Lor Nama Dukuh: Nurbatin Kuncoro				


KODE	NAMA WILAYAH ADMINISTRASI				JUMLAH		LUAS (Km ²)	JUMLAH (Jiwa)	
	KAPANEWON		KALURAHAN		RT	RW			
				16	Pogung Kidul Nama Duku: Agus Purwanto				
				17	Sendowo Nama Duku: Sudarno				
				18	Purwosari Nama Duku: Sutarta				
34.04.06.2002		2	SENDANGADI Alamat: Jl. Magelang Km 7.8, Sendangadi, Mlati, Sleman, 55285 Telp. (0274) 865143 Koordinat: 07° 44' 13,41" LS 110°21'45,35" BT  Nama Lurah: Sugengno HP. 085726040200	1	Mlati Krajan Nama Duku: Suharmanto	116	54	5,36	18.641
				2	Mlati Dukuh Nama Duku: Pamberat Rudatin Runtik				
				3	Ngemplak Nganti Nama Duku: Asihana				
				4	Mraen Nama Duku: Dian Marfuah				
				5	Karanggeneng Nama Duku: Teguh Widodo				
				6	Banaran Nama Duku: Nuruddin Fadzilah				
				7	Mulungan Wetan Nama Duku: Asroni				
				8	Mlati Glondong				


KODE	NAMA WILAYAH ADMINISTRASI				JUMLAH		LUAS (Km ²)	JUMLAH (Jiwa)
	KAPANEWON	KALURAHAN	PADUKUHAN		RT	RW		
				<p>9 Nama Dukuh: Stefanus Slamet Raharjo Jatirejo</p> <p>10 Nama Dukuh: Marjiyana Jongke Kidul</p> <p>11 Nama Dukuh: Subarno Jongke Lor</p> <p>12 Nama Dukuh: Heru Sutanto Jomblang</p> <p>13 Nama Dukuh: Yiko Ripa Hernawan Jaten</p> <p>14 Nama Dukuh: Nugroho Saputro Duwet</p> <p>Nama Dukuh: Mardiyana</p>				
34.04.06.2003		3	<p>TLOGOADI Alamat: Cebongan Lor, Tlogoadi, Mlati, Sleman, 55286 Koordinat: 7°43'54,55" LS 110°19'56,48" BT</p>  <p>Nama Lurah: Sutarja</p>	<p>1 Cebongan Kidul Nama Dukuh: Supanto</p> <p>2 Cebongan Lor Nama Dukuh: Risman</p> <p>3 Toragan Nama Dukuh: Sugi Untoro</p> <p>4 Gandekan Nama Dukuh: Waljiyo</p>	88	35	4,82	13.535

KODE	NAMA WILAYAH ADMINISTRASI				JUMLAH		LUAS (Km ²)	JUMLAH (Jiwa)
	KAPANEWON	KALURAHAN	PADUKUHAN	RT	RW			
		HP. 085868539474	5 Kalongan Nama Dukuh: Bibit Hartaya					
			6 Sanggrahan Nama Dukuh: Yulianto					
			7 Plaosan Nama Dukuh: Krisdiantoro					
			8 Bolawen Nama Dukuh: Prasetya Santosa					
			9 Karanglo Nama Dukuh: Nurchahyo Susilo Hadi					
			10 Karang Bajang Nama Dukuh: Suwardini					
			11 Nglarang Nama Dukuh: Sugiarto					
			12 Nambongan Nama Dukuh: Semiyanto					
34.04.06.2004		4 TIRTOADI Alamat: Janturan, Tirtoadi, Mlati, Sleman, 55287 Telp. (0274) 7400980 Koordinat: 7°44'23,50" LS	1 Pundong I Nama Dukuh: Aditya Tito Aji Darmawan	68	31	4,97	11.379	
			2 Pundong II Nama Dukuh: Yartana					


KODE	NAMA WILAYAH ADMINISTRASI			JUMLAH		LUAS (Km ²)	JUMLAH (Jiwa)
	KAPANEWON	KALURAHAN	PADUKUHAN	RT	RW		
		110°19'24,38" BT  Nama Lurah: Mardiharto HP. 081390086309	3 Pundong III Nama Dukuh: Pekik Basuki				
			4 Jembangan Nama Dukuh: Baridi Mulyo				
			5 Pundong V Nama Dukuh: Sukmono				
			6 Janturan Nama Dukuh: Ahmad Hanafi				
			7 Sanggrahan Nama Dukuh: Vivi Listyaningrrum				
			8 Kaweden Nama Dukuh: Wintoro				
			9 Sendari Nama Dukuh: Sumarta				
			10 Ketingan Nama Dukuh: Supartinah				
			11 Gombang Nama Dukuh: Hari Cahyono				
			12 Rajek Lor Nama Dukuh: Heru Winarta				
			13 Rajek Wetan Nama Dukuh: Widiarto				
			14 Rajek Ngemplak				

KODE	NAMA WILAYAH ADMINISTRASI				JUMLAH		LUAS (Km ²)	JUMLAH (Jiwa)	
	KAPANEWON		KALURAHAN		RT	RW			
				15	Nama Dukuh: Sabari Jetis Nama Dukuh: Darsono				
34.04.06.2005			5	SUMBERADI Alamat: Jl. Letkol Subadri Km 1.5, Candi, Sumberadi, Mlati, Sleman, 55288 Koordinat: 7°43'8,89" LS 110°19'41,99" BT  Nama Lurah: Drs. Hadi Sunyoto HP. 081215645855	1 Keboan Nama Dukuh: Sunartija 2 Burikan Nama Dukuh: Hascaryo 3 Warak Lor Nama Dukuh: Windarto Prasetya 4 Warak Kidul Nama Dukuh: Dimas 5 Jodag Nama Dukuh: Suwignyo 6 Gabahan Nama Dukuh: Hendri Pamungkas Wibowo 7 Konteng Nama Dukuh: Riris Fauzia 8 Jumeneng Lor Nama Dukuh: Muh Suyadi 9 Jumeneng Kidul Nama Dukuh:	98	39	6	16.448


KODE	NAMA WILAYAH ADMINISTRASI				JUMLAH		LUAS (Km ²)	JUMLAH (Jiwa)	
	KAPANEWON	KALURAHAN	PADUKUHAN		RT	RW			
				10	Edi Purwanto Sayidan Nama Dukuh: Sumarji				
				11	Bakalan Nama Dukuh: Candra Setiawan				
				12	Brengosan Nama Dukuh: Parjiman				
				13	Cabakan Nama Dukuh: Jumiran				
				14	Tokerten Nama Dukuh: Wahyu Triyono				
				15	Bedingin Nama Dukuh: Rama Saputra				
34.04.07	7	DEPOK Alamat: Jl. Ringroad Utara, Gandok, Caturtunggal, Depok, Sleman, 55283 Telp. (0274) 889874 Koordinat: 7°45'29,49" LS 110°23'37,35" BT 				714	228	35,567	125.783

KODE	NAMA WILAYAH ADMINISTRASI				JUMLAH		LUAS (Km ²)	JUMLAH (Jiwa)
	KAPANEWON	KALURAHAN	PADUKUHAN		RT	RW		
	Nama Panewu: Wawan Widiantoro, S.IP, MPA HP. 0811260242							
34.04.07.2001		1	CATURTUNGGAL Alamat: Jl. Kaswari No. 2, Demangan Baru, Caturtunggal, Depok, Sleman, 55281 Telp. (0274) 514826 Koordinat: 7°46'36,88" LS 110°23'26,94" BT  Nama Lurah: Agus Santoso, S.Psi.HP. 087845675999	1 Manggung Nama Dukuh: Dwi Budiyanto 2 Karangwuni Nama Dukuh: Sarwiyono 3 Kocoran Nama Dukuh: Heru Mustafa 4 Blimbingsari Nama Dukuh: Robert Purnomo 5 Sagan Nama Dukuh: Sih Sugiarti 6 Samirono Nama Dukuh: Muh Dimyati 7 Karangmalang Nama Dukuh: Sudarman 8 Karanggayam Nama Dukuh: Wiraka Demastiarno 9 Mrican Nama Dukuh: Sumarji	293	93	11,057	44.505



KODE	NAMA WILAYAH ADMINISTRASI			JUMLAH		LUAS (Km ²)	JUMLAH (Jiwa)
	KAPANEWON	KALURAHAN	PADUKUHAN	RT	RW		
			10	Santren Nama Dukuh: Yanuar Eko Hartanto			
			11	Papringan Nama Dukuh: Nur Hamid			
			12	Ambarukmo Nama Dukuh: Hendi Kurniawan			
			13	Gowok Nama Dukuh: H. Pudjo Wiratno			
			14	Nologaten Nama Dukuh: Sulistyo Eko Narmono			
			15	Tempel Nama Dukuh: Masijan			
			16	Janti Nama Dukuh: Heri Sugiyarto			
			17	Ngentak Nama Dukuh: Muhammad Hasan Ismail			
			18	Tambakbayan NamaDukuh: Widodo DM			
			19	Kledokan Nama Dukuh: Punjul Santoso			

KODE	NAMA WILAYAH ADMINISTRASI				JUMLAH		LUAS (Km ²)	JUMLAH (Jiwa)	
	KAPANEWON		KALURAHAN	PADUKUHAN	RT	RW			
				20	Seturan Nama Dukuh: Mada Ferdian Sumedi				
34.04.07.2002		2	MAGUWOHARJO Alamat: Jl. Maguwoharjo Ring Road Utara, Maguwoharjo, Depok, Sleman, 55282 Telp. (0274) 488739 Koordinat: 7°46'57,29" LS 110°25'48,87" BT  Nama Lurah: Kasidi,S.E. HP. 0813288397899	1	Denokan Nama Dukuh: Wiji Samsudi	206	71	15,01	37.412
				2	Krodan Nama Dukuh: Sunaryo				
				3	Jenengan Nama Dukuh: M. Jamadi				
				4	Pugeran Nama Dukuh: Supriyana				
				5	Sanggrahan Nama Dukuh: Hoho				
				6	Nanggulan Nama Dukuh: Sasminta				
				7	Demangan Nama Dukuh: Supomo				
				8	Corongan Nama Dukuh: Sumaryanto				
				9	Nayan Nama Dukuh: Miftha Aliefenia Basuki				

KODE	NAMA WILAYAH ADMINISTRASI			JUMLAH		LUAS (Km ²)	JUMLAH (Jiwa)
	KAPANEWON	KALURAHAN	PADUKUHAN	RT	RW		
			10	Kalongan Nama Dukuh: Kismiyadi			
			11	Tajem Nama Dukuh: Suharjono			
			12	Banjeng Nama Dukuh: Musthofa Ahmadal Husaini			
			13	Sembego Nama Dukuh: Sarjono			
			14	Setan Nama Dukuh: Maryanta			
			15	Meguwo Nama Dukuh: Sri Harni			
			16	Ringinsari Nama Dukuh: Emang Sulistyono Martopo			
			17	Sambilegi Lor Nama Dukuh: Agus Triyono			
			18	Sambilegi Kidul Nama Dukuh: Febri Supriyanto			
			19	Karangploso Nama Dukuh: Purwanto			
			20	Kembang Nama Dukuh:			


KODE	NAMA WILAYAH ADMINISTRASI			JUMLAH		LUAS (Km ²)	JUMLAH (Jiwa)	
	KAPANEWON	KALURAHAN	PADUKUHAN	RT	RW			
34.04.07.2003		3	CONDONGCATUR Alamat: Gejayan, Condongcatur, Depok, Sleman, 55283 Telp. (0274) 885689 Koordinat: 7°45'25,72" LS 110°23'46,93" BT  Nama Lurah: Reno Candra Sangaji, S.IP. HP. 081328779478	Suherni Ekawati	215	64	9,5	43.866
			1 Tiyasan Nama Dukuh: - 2 Manukan Nama Dukuh: Beti Kartiningrum 3 Pondok Nama Dukuh: Irfani Reza Pahlevi 4 Sanggrahan Nama Dukuh: Suparman 5 Gempol Nama Dukuh: Ari Susanti 6 Dero Nama Dukuh: Ribut Suparman 7 Ngringin Nama Dukuh: Muji Purwanta 8 Ngropoh Nama Dukuh: Mujiyono 9 Dabag Nama Dukuh: Ahmad Sunarya 10 Gejayan Nama Dukuh: Nuryanto 11 Kaliwaru Nama Dukuh:					

KODE	NAMA WILAYAH ADMINISTRASI				JUMLAH		LUAS (Km ²)	JUMLAH (Jiwa)	
	KAPANEWON	KALURAHAN	PADUKUHAN		RT	RW			
				12	Widiyatmoko Soropadan Nama Dukuh: Shalahudin Kamal				
				13	Pringwulung Nama Dukuh: Sahid Fahrudin				
				14	Kayen Nama Dukuh: Purwanto				
				15	Kentungan Nama Dukuh: Suhartini				
				16	Pikgondang Nama Dukuh: Tri Setiawan				
				17	Gandok Nama Dukuh: Supriyono Atmojo				
				18	Joho Nama Dukuh: Retnaningsih				
34.04.08	8	BERBAH Alamat: Sanggrahan, Tegaltirto, Berbah, Sleman, 55573 Telp. (0274) 4435301 Koordinat: 7°48'19,78" LS 110°26'34,11" BT				358	144	22,99	57.382


KODE	NAMA WILAYAH ADMINISTRASI				JUMLAH		LUAS (Km ²)	JUMLAH (Jiwa)
	KAPANEWON	KALURAHAN	PADUKUHAN		RT	RW		
	 Nama Panewu: Tri Akhmeriyadi, SP, M.Si HP. 081228470754							
34.04.08.2001		1 SENDANGTIRTO Alamat: Sribit, Sendangtirto, Berbah, Sleman, 55573 Telp. (0274) 7495574 Koordinat: 7°49'13,53" LS 110°25'49,60"BT  Nama Lurah: Amir Junawan HP. 082135479434	1 Cepor Nama Dukuh: Yuli Lestari 2 Dawukan Nama Dukuh: Agung Prihattanto 3 Gandu Nama Dukuh: Kelik Sudyana 4 Minggiran Nama Dukuh: Puryanto 5 Sribit Nama Dukuh: Zainudin 6 Sendang Nama Dukuh: Nuhadi 7 Klakah Nama Dukuh: Suraya 8 Kemasan Nama Dukuh: Heru Yuli Susanto	99	43	5,22	18.434	



KODE	NAMA WILAYAH ADMINISTRASI				JUMLAH		LUAS (Km ²)	JUMLAH (Jiwa)	
	KAPANEWON		KALURAHAN		RT	RW			
				9	Munggon Nama Dukuh: Sumarjiyana				
				10	Sekarsuli Nama Dukuh: Wahyu Warsono				
				11	Karangasem Nama Dukuh: Martono				
				12	Klodangan Nama Dukuh: Suparman				
				13	Gamelan Nama Dukuh: Iddam Restu Analde				
				14	Jetak Nama Dukuh: Sigit Wardoyo				
				15	Tampungan Nama Dukuh: Marjaka				
				16	Kadipolo Nama Dukuh: M. Nurdin Fitri Hidayat				
				17	Noyokerten Nama Dukuh: Sri Widarto				
				18	Maredan Nama Dukuh: Muhamad Hidayat				
34.04.08.2002		2	TEGALTIRTO Alamat:	1	Jagalan	87	35	5,73	13.231

KODE	NAMA WILAYAH ADMINISTRASI			JUMLAH		LUAS (Km ²)	JUMLAH (Jiwa)
	KAPANEWON	KALURAHAN	PADUKUHAN	RT	RW		
		Kadisono, Tegaltirto, Berbah, Sleman, 55573 Koordinat: 7°48'29,01" LS 110°26'34,40" BT  Nama Lurah: Sarjono Dwi Darjo Leksono HP. 081578745823	2 Nama Dukuh: Suparta Tlogowono Nama Dukuh: Hardiman 3 Blendangan Nama Dukuh: Suro Widiyono 4 Berbah Nama Dukuh: Hermawan Budi Parasetyo 5 Krikilan Nama Dukuh: Yuli Muji Raharjo 6 Kadisono Nama Dukuh: Bambang Wahyu Pamilih 7 Kuton Nama Dukuh: Sulo Widodo 8 Tegalsari Nama Dukuh: Andi Herisanto 9 Pendem Nama Dukuh: Dimas Hermawan Prasetya 10 Kuncen Nama Dukuh: Sriyono 11 Sompilan Nama Dukuh:				


KODE	NAMA WILAYAH ADMINISTRASI				JUMLAH		LUAS (Km ²)	JUMLAH (Jiwa)	
	KAPANEWON		KALURAHAN		RT	RW			
				12	Widiyanto Karang Wetan Nama Dukuh: Anang Sunu Aji				
				13	Candirejo Nama Dukuh: Totok Rosihan				
				14	Azwar Semoya Nama Dukuh: Sugito				
34.04.08.2003		3	KALITIRTO Alamat: Jl. Tanjungtirto, Kalitirto, Berbah, Sleman, 55573 Koordinat: 7°47'31,64" LS 110°27'30,49" BT  Nama Lurah:Ari Hadi HP. 087838768618	1	Mangunan Nama Dukuh: Putri Utha	93	34	6,2	14.378
				2	Kalipentung Nama Dukuh: Mujiharjo				
				3	Teguhan Nama Dukuh: Petrus Sigit				
				4	Pranawa Jebresan Nama Dukuh: Richardus Piga				
				5	Apriyanto Tanjungtirto Nama Dukuh: Ari Eko Wibowo				
				6	Pondok Kulon Nama Dukuh: Riadi Purnawan				
				7	Karang				



KODE	NAMA WILAYAH ADMINISTRASI				JUMLAH		LUAS (Km ²)	JUMLAH (Jiwa)	
	KAPANEWON	KALURAHAN	PADUKUHAN		RT	RW			
				8	Nama Dukuh: Yosep Mulharsa Sumber Lor				
				9	Nama Dukuh: Ferianta Sumber Kulon				
				10	Nama Dukuh: Maryanta Sumber Kidul				
				11	Nama Dukuh: Agus Budi Setiawan Berbah				
				12	Nama Dukuh: Lilik Agung Praseto Demangan				
				13	Nama Dukuh: Nurhidayah Baran				
				14	Nama Dukuh: Budi Purwanta Bedilan				
				15	Nama Dukuh: Saryana Kaliajir Kidul				
				16	Nama Dukuh: Yuniar Tri Kusuma Ambarwati Kaliajir Lor				
34.04.08.2004		4	JOGOTIRTO Alamat:	1	Jragung	79	32	5,84	11.339


KODE	NAMA WILAYAH ADMINISTRASI				JUMLAH		LUAS (Km ²)	JUMLAH (Jiwa)	
	KAPANEWON	KALURAHAN	PADUKUHAN		RT	RW			
			Karongan, Jogotirto, Berbah, Sleman, 55573 Koordinat: 7°48'52,35" LS 110°28'7,48" BT  Nama Lurah: Mitha Mayasari S.Psi HP. 081329874049	2 Blambangan Nama Dukuh: Al Vionita Vivin Novarina 3 Morobangun Nama Dukuh: Budi Santosa 4 Karongan Nama Dukuh: Aris Warsito 5 Rejosari Nama Dukuh: Muhammad Dalis Kurniawan 6 Krasaan Nama Dukuh: Suatmirah 7 Jlatren Nama Dukuh: Mashuri 8 Bulu Nama Dukuh: Sudarmo 9 Kranggan I Nama Dukuh: Suharmadi 10 Kranggan II Nama Dukuh: Sukamto					
34.04.09	9	PRAMBANAN Alamat: Jl. Solo Km. 17,				385	160	41,35	55.215

KODE	NAMA WILAYAH ADMINISTRASI				JUMLAH		LUAS (Km ²)	JUMLAH (Jiwa)
	KAPANEWON	KALURAHAN	PADUKUHAN		RT	RW		
	Kranggan, Bokoharjo, Prambanan, Sleman, 55572 Telp. (0274) 496388 Koordinat: 7°45'23,19" LS 110°29'24,11" BT  Nama Panewu: Dra. Siti Wahyu Purwaningsih HP. 08587887214							
34.04.09.2001		1	SUMBERHARJO Alamat: Daleman, Sumberharjo, Prambanan, Sleman, 55572 Koordinat: 7°48'38,98" LS 110°29'5,46" BT  Nama Lurah: Kurniawan Widiyanto, S.E. HP. 08156853446	1 Dinginan Nama Dukuh: Maryanto 2 Daleman Nama Dukuh: Sunanto 3 Polangan Nama Dukuh: Eka Rubagya 4 Ngeburan Nama Dukuh: Mursanto 5 Jurugan Nama Dukuh: Radik Widyastomo Setyo Adi 6 Berjo Nama Dukuh:	106	42	9,17	15.133


KODE	NAMA WILAYAH ADMINISTRASI			JUMLAH		LUAS (Km ²)	JUMLAH (Jiwa)
	KAPANEWON	KALURAHAN	PADUKUHAN	RT	RW		
			7	Sumadi Melikan Nama Dukuh: Suharno			
			8	Gunung Gebang Nama Dukuh: Saeran			
			9	Klero Nama Dukuh: Sri Widodo			
			10	Dayakan Nama Dukuh: Sarwono			
			11	Sengir Nama Dukuh: Hermanto			
			12	Gamparan Nama Dukuh: Poniman			
			13	Bendungan Nama Dukuh: Siam Gunadi			
			14	Sawo Nama Dukuh: Erna dwi Wijayanti, SE.			
			15	Kenaran Nama Dukuh: Nur Hesti Widodo			
			16	Pereng Nama Dukuh: Agus Nugroho			
			17	Umbulsari A Nama Dukuh:			



KODE	NAMA WILAYAH ADMINISTRASI				JUMLAH		LUAS (Km ²)	JUMLAH (Jiwa)	
	KAPANEWON	KALURAHAN	PADUKUHAN		RT	RW			
				18	Soleh Umbulsari B Nama Dukuh: Fajar Agung Sumaryanto				
34.04.09.2002		2	WUKIRHARJO Alamat: Losari, Wukirharjo, Prambanan, Sleman,55572 Koordinat: 7°49'10,03" LS 110°31'13,84" BT  Nama Lurah: Turaji, S.E. HP. 081911488175	1 2 3 4 5 6	Klumprit I Nama Dukuh: Sukiman Klumprit II Nama Dukuh: Suyanto Candisari Nama Dukuh: Riyanto Losari I Nama Dukuh: Supriyanto Losari II Nama Dukuh: Musimin Watukangsi Nama Dukuh: Yunawan	26	12	4,01	2.799
34.04.09.2003		3	GAYAMHARJO Alamat: Jali, Gayamharjo, Prambanan, Sleman, 55572 Koordinat: 7°47'56,73" LS 110°31'52,77" BT	1 2 3	Jali Nama Dukuh: Yuli Rosalia Rumiyati Gayam Nama Dukuh: Suwandi Lemahbang	45	17	6,55	4.732

KODE	NAMA WILAYAH ADMINISTRASI				JUMLAH		LUAS (Km ²)	JUMLAH (Jiwa)
	KAPANEWON	KALURAHAN	PADUKUHAN		RT	RW		
			 Nama Lurah: Parwoko, S.T. HP. 081391233961	4 Nama Dukuh: Suroto Nawung Nama Dukuh: Wakidi 5 Kalinongko Lor Nama Dukuh: Krisnanto 6 Kalinongko Kidul Nama Dukuh: Marjoko 7 Jontro Nama Dukuh: Marjono				
34.04.09.2004		4	SAMBIREJO Alamat: Gunungsari, Sambirejo, Prambanan, Sleman, 55572 Koordinat: 7°46'59,85" LS 110°29'36,81" BT  Nama Lurah: Wahyu Nugroho, S.E HP. 08112633249	1 Sumberwatu Nama Dukuh: Teguh Widodo 2 Dawangsari Nama Dukuh: Jumiran 3 Kikis Nama Dukuh: Bagiyu 4 Gedang Nama Dukuh: Sukisno 5 Mlakan Nama Dukuh: Jaini 6 Gunung Cilik Nama Dukuh: Pardiyono 7 Gunungsari	45	19	8,39	5.980


KODE	NAMA WILAYAH ADMINISTRASI				JUMLAH		LUAS (Km ²)	JUMLAH (Jiwa)	
	KAPANEWON	KALURAHAN	PADUKUHAN		RT	RW			
				8	Nama Dukuh: Maryono Nglengkong Nama Dukuh: Ahmadi				
34.04.09.2005		5	MADUREJO Alamat: Serut, Madurejo, Prambanan, Sleman, 55572 Telp. (0274) 496850 Koordinat: 7°47'56,20" LS 110°28'59,33" BT  Nama Lurah: H. Sumadi HP. 081328763444	1	Kembang Nama Dukuh: Sujarwoko	85	40	7,83	14.075
				2	Mutihan Nama Dukuh: Sukiman				
				3	Kebondalem Nama Dukuh: Galuh Ade Novi				
				4	Gangsiran Nama Dukuh: Mulyanto				
				5	Nogosari Nama Dukuh: Wahyu Riyanto				
				6	Dukuh Nama Dukuh: Parwata				
				7	Beloran Nama Dukuh: Ayik Ngimaddudin				
				8	Potrojayan Nama Dukuh: Nova Kurniawan				
				9	Serut Nama Dukuh: Sukriyanta				

KODE	NAMA WILAYAH ADMINISTRASI				JUMLAH		LUAS (Km ²)	JUMLAH (Jiwa)		
	KAPANEWON		KALURAHAN		RT	RW				
				10	Candisingo Nama Dukuh: Heri Sutanto					
				11	Majasem Nama Dukuh: Lipur Dwi Anggana					
				12	Tinjon Nama Dukuh: Suhadi					
				13	Ketandan Nama Dukuh: Darto Sumantri					
				14	Sorogedug Lor Nama Dukuh: Aang Farid Saputro					
				15	Sorogedug Kidul Nama Dukuh: Tri Haryanto					
				16	Sembir Nama Dukuh: Jumadi					
34.04.09.2006			6	BOKOHARJO Alamat: Jl. Prambanan - Piyungan, Bokoharjo, Prambanan, Sleman, 55572 Telp. (0274) 497856 Koordinat: 7°45'56,25" LS 110°29'19,32" BT	1	Pulerejo Nama Dukuh: Fajar Ikhsan Daulay	78	30	5,4	12.496
				2	Klurak Baru Nama Dukuh: Nugroho Heru Harmanto					
				3	Kranggan Nama Dukuh: Tina Setyaningsih					


KODE	NAMA WILAYAH ADMINISTRASI			JUMLAH		LUAS (Km ²)	JUMLAH (Jiwa)		
	KAPANEWON	KALURAHAN	PADUKUHAN	RT	RW				
			 Nama Lurah: Dody Heriyanto, S.E.HP. 087838271201	4 Gatak Nama Dukuh: Haris Yuwana 5 Ringinsari Nama Dukuh: Parmadi 6 Dawung Nama Dukuh: Aris Gunadi Cepit 7 Nama Dukuh: Eko Susilo 8 Marangan Nama Dukuh: Susanto 9 Majasem Nama Dukuh: Mardiyono 10 Jobohan Nama Dukuh: Abdullah 11 Pelemsari Nama Dukuh: Sayin Muryani 12 Jirak Nama Dukuh: Arif Yunairi 13 Jamusan Nama Dukuh: Riyanto					
34.04.10	10	KALASAN Alamat: Jl.SoloKm.13, Kalasan, Sleman, 55571				555	188	35,73*	86.773

KODE	NAMA WILAYAH ADMINISTRASI				JUMLAH		LUAS (Km ²)	JUMLAH (Jiwa)
	KAPANEWON	KALURAHAN	PADUKUHAN		RT	RW		
	<p>Telp. (0274) 496001 Koordinat: 7°46'11,74" LS 110°28'0,98" BT</p>  <p>Nama Panewu: Joko Susilo, SP, M.Si HP: 081903794956</p>							
34.04.10.2001		1	<p>PURWOMARTANI Alamat: Temanggal II, Purwomartani, Kalasan, Sleman, 55571 Telp. (0274) 492667 Koordinat: 7°45'45,27" LS 110°27'21,49" BT</p>  <p>Nama Lurah: H. Semiono HP. 085726496966</p>	<p>1 Sorogenen I Nama Dukuh: Murjiman</p> <p>2 Sorogenen II Nama Dukuh: Sepi Budi Hartono</p> <p>3 Juwangen Nama Dukuh: Aris Tricahyono</p> <p>4 Karanglo Nama Dukuh: Suhari</p> <p>5 Kadirojo I Nama Dukuh: Sigit Purnomo</p> <p>6 Kadirojo II Nama Dukuh: Petrus Budi Santosa</p> <p>7 Sambisari Nama Dukuh: Bayu Setyo</p>	209	57	12,03*	37.850


KODE	NAMA WILAYAH ADMINISTRASI			JUMLAH		LUAS (Km ²)	JUMLAH (Jiwa)
	KAPANEWON	KALURAHAN	PADUKUHAN	RT	RW		
			8	Nugroho Sidokerto Nama Dukuh: Tumandang			
			9	Tundan Nama Dukuh: Winarsono			
			10	Karangmojo Nama Dukuh: Andy Rakhmat Santoso			
			11	Somodaran Nama Dukuh: -			
			12	Bayen Nama Dukuh: Mukti Sukamdani			
			13	Babadan Nama Dukuh: Sukardiyanto			
			14	Sanggrahan Nama Dukuh: Marsudiyana			
			15	Sambiroto Nama Dukuh: Maryadi			
			16	Bromonilan Nama Dukuh: Maryono			
			17	Temanggal I Nama Dukuh: Sugiharta			
			18	Temanggal II Nama Dukuh: Ngadiyono			

KODE	NAMA WILAYAH ADMINISTRASI				JUMLAH		LUAS (Km ²)	JUMLAH (Jiwa)	
	KAPANEWON		KALURAHAN		RT	RW			
				19	Cupuwatu I Nama Dukuh: Awang Prasongko Satrio				
				20	Cupuwatu II Nama Dukuh: Kuncoro Eko Wibowo				
				21	Kadisoka Nama Dukuh: Suradi				
34.04.10.2002		2	TIRTOMARTANI Alamat: Tirtomartani, Kalasan, Sleman,55571 Telp. (0274) 497046 Koordinat: 7°45'21,60" LS 110°28'14,56" BT  Nama Lurah: H. Indra Gunawan, S.H. HP. 0811250891	1	Glondong Nama Dukuh: Choirul Saleh	117	39	7,51*	18.347
				2	Krajan Nama Dukuh: Arifin Nur Hamzah				
				3	Karang Kalasan Nama Dukuh: Tukimin				
				4	Kringinan Nama Dukuh: Suparna Hadi				
				5	Jarakan Nama Dukuh: Muji Semi				
				6	Sembur Nama Dukuh: Dwi Aris Anggoro				
				7	Brintikan Nama Dukuh: Rohasis Suprihantoro				



KODE	NAMA WILAYAH ADMINISTRASI				JUMLAH		LUAS (Km ²)	JUMLAH (Jiwa)	
	KAPANEWON	KALURAHAN	PADUKUHAN		RT	RW			
				8	Kalibening Nama Dukuh: Sumaryanto				
				9	Dhuri Nama Dukuh: Riyanto Suhardono				
				10	Bendan Nama Dukuh: Sigit Wahyudi				
				11	Ngajeg Nama Dukuh: Rahayu Heru Pamungkas				
				12	Karangnongko Nama Dukuh: Pujianto				
				13	Kedulan Nama Dukuh: Hari Susanto				
				14	Pundung Nama Dukuh: Siswanto				
				15	Kalimati Nama Dukuh: Subandi				
				16	Jetis Nama Dukuh: Anton Rohmadi				
				17	Tegalsari Nama Dukuh: Joko Wuryanto				
34.04.10.2003		3	TAMANMARTANI Alamat:	1	Pucung	127	47	7,25*	16.987

KODE	NAMA WILAYAH ADMINISTRASI			JUMLAH		LUAS (Km ²)	JUMLAH (Jiwa)
	KAPANEWON	KALURAHAN	PADUKUHAN	RT	RW		
		Kenaji, Tamanmartani, Kalasan, Sleman,55571 Telp. (0274) 492008 Koordinat: 7°44'9,06" LS 110°29'3,38" BT  Nama Lurah: Gandang Harjanata HP. 085739682200	2 Nama Duku: Totok Supriyanta Caturharjo Nama Duku: Kusno Widiyanto 3 Cageran Nama Duku: Okky Linggarjati 4 Dalem Nama Duku: Andan Kusnendro 5 Kebon Nama Duku: Nurcahya Tri Haryanta 6 Kenaji Nama Duku: Tatang Suhirman 7 Tamanan Pabrik Nama Duku: Sugiyono 8 Tamanan Nama Duku: Hasto Sri Wibowo 9 Carikan Nama Duku: Sartono 10 Klurak Nama Duku: Awal Nurrogo 11 Karangmojo Nama Duku: Suratman 12 Bogem				


KODE	NAMA WILAYAH ADMINISTRASI			JUMLAH		LUAS (Km ²)	JUMLAH (Jiwa)
	KAPANEWON	KALURAHAN	PADUKUHAN	RT	RW		
			13	Nama Dukuh: - Kepatihan			
			14	Nama Dukuh: Wibawa Randugunting			
			15	Nama Dukuh: Yohan Tedi Sutikno Kowang			
			16	Nama Dukuh: Fajar Budi Utomo Keniten			
			17	Nama Dukuh: Sudomo Pakem			
			18	Nama Dukuh: Tri Setyastomo Jongkangan			
			19	Nama Dukuh: Gandung Zainuri Tegalrejo			
			20	Nama Dukuh: Bima Saputra Ringinsari			
			21	Nama Dukuh: Agus Marwoto Tulung			
			22	Nama Dukuh: V. Hapsari Widyanti Sentono			
				Nama Dukuh: Suhartono			


KODE	NAMA WILAYAH ADMINISTRASI				JUMLAH		LUAS (Km ²)	JUMLAH (Jiwa)
	KAPANEWON	KALURAHAN	PADUKUHAN		RT	RW		
34.04.10.2004		4	SELOMARTANI Alamat: Jl. Letda Abdul Jalil, Salakan, Selomartani, Kalasan, Sleman,55571 Telp. (0274) 492668 Koordinat: 7°43'56,30" LS 110°27'37,59" BT  Nama Lurah: Sigit Tri Suhartoyo HP. 08562550505	1 Sambirejo Nama Dukuh: Giyanto 2 Sindon Nama Dukuh: Slamet Santosa 3 Kauman Nama Dukuh: Nanang Wisnugroho 4 Demangan Nama Dukuh: Eko Adhi Susanto 5 Ngrangsan Nama Dukuh: Arif Chandra Junianto 6 Salakan Nama Dukuh: Bambang Suhartono 7 Jetak Nama Dukuh: Budi Santosa 8 Trukan Nama Dukuh: Suyanta 9 Grumbulgede Nama Dukuh: Damar Aji Seto 10 Kledokan Nama Dukuh: Haryadi	102	45	8,94*	13.589


KODE	NAMA WILAYAH ADMINISTRASI			JUMLAH		LUAS (Km ²)	JUMLAH (Jiwa)	
	KAPANEWON	KALURAHAN	PADUKUHAN	RT	RW			
			11	Ngasem Nama Dukuh: Dwi Kuncoro Jati				
			12	Pondok Nama Dukuh: Pratoyo Ilyas Eko Fitri Antoro				
			13	Senden I Nama Dukuh: Kokoh Bowo Laksono				
			14	Senden II Nama Dukuh: Junaidi				
			15	Timur Nama Dukuh: Sri Sunaryo				
			16	Gatak I Nama Dukuh: Sawali				
			17	Gatak II Nama Dukuh: Galih Purba Aditya				
			18	Kiyudan Nama Dukuh: Muhamad Dzarib Najah				
			19	Surokerten Nama Dukuh: Gandung Sutopo				
			20	Kaliwaru Nama Dukuh: Wahyudi				


KODE	NAMA WILAYAH ADMINISTRASI				JUMLAH		LUAS (Km ²)	JUMLAH (Jiwa)	
	KAPANEWON	KALURAHAN	PADUKUHAN	RT	RW				
*) Luas wilayah berdasarkan Peraturan Bupati Nomor 50 Tahun 2023 tentang Batas Kalurahan Selomartani Kapanewon Kalasan									
34.04.11	11	NGEMPLAK Alamat: Jangkang,Widodomartani, Ngemplak, Sleman, 55584 Telp. (0274) 7101007 Koordinat: 7°41'52,96" LS 110°26'42,23" BT  Nama Panewu: Dakiri, S.Sos, M.Si HP. 085702655568				458	189	35,71	65.499
34.04.11.2001			1 SINDUMARTANI Alamat: Sorobayan,Sindumartani, Ngemplak, Sleman, 55584 Koordinat: 7°41'29,34" LS 110°28'34,22" BT  Nama Lurah: Drs. Anang Zamroni, M.Si. HP. 081227022521	1 Jelapan Nama Dukuh: Muntolib 2 Pencar Nama Dukuh: Purwadi 3 Kentingan Nama Dukuh: Parjono 4 Morangan Nama Dukuh: Wachid Rubiyanto 5 Tambakan Nama Dukuh:		60	23	6,66	8.127

KODE	NAMA WILAYAH ADMINISTRASI				JUMLAH		LUAS (Km ²)	JUMLAH (Jiwa)	
	KAPANEWON	KALURAHAN	PADUKUHAN		RT	RW			
				6	Sunaryo Kejambon Lor Nama Dukuh: Edi Wahyu Utomo				
				7	Kejambon Kidul Nama Dukuh: Ardian Kiki Wisnu Aji				
				8	Ngasem Nama Dukuh: Aji Asa Lelana Buwana				
				9	Koripan Nama Dukuh: Masykuri Majid				
				10	Bokesan Nama Dukuh: Istu Suharjo				
				11	Kayen Nama Dukuh: Budi Santoso				
34.04.11.2002		2	BIMOMARTANI Alamat: Jl. Prambanan– Cangkringan Km 6.5, Koroulon, Bomomartani, Ngemplak, Sleman, 55584 Telp. (0274) 7498154 Koordinat: 7°41'57,86" LS 110°27'54,66" BT	1	Krebet Nama Dukuh: Jaka Widada	61	27	4,44	7.910
				2	Rogobangsan Nama Dukuh: Angga Wahyu Indra Irawan				
				3	Kalibulus Nama Dukuh: Umi Solikah				
				4	Macanan				



KODE	NAMA WILAYAH ADMINISTRASI			JUMLAH		LUAS (Km ²)	JUMLAH (Jiwa)	
	KAPANEWON	KALURAHAN	PADUKUHAN	RT	RW			
			 Nama Lurah: Tutik WahyuningsihHP. 081228614466	5 Nama Dukuh: Kaharudin Cokrogaten Nama Dukuh: Mucharom 6 Pondok Suruh Nama Dukuh: Sukirman 7 Koroulon Lor Nama Dukuh: Hanang Tri Nugroho 8 Balong Nama Dukuh: Sunarya 9 Banjarharjo Nama Dukuh: Basuki Wibowo 10 Kragilan Nama Dukuh: Suharyono 11 Sorasan Nama Dukuh: Jazim Thoyibi 12 Koroulon Kidul Nama Dukuh: Tri Mulyanto				
		3	WIDODOMARTANI Alamat: Jangkang, idodomartani, Ngemplak, Sleman, 55584 Koordinat: 7°41'52,69" LS	1 Blambangan Nama Dukuh: Suryanto 2 Kalijeruk I Nama Dukuh: Yuniawan Eko	75	33	6,02	8.754

KODE	NAMA WILAYAH ADMINISTRASI			JUMLAH		LUAS (Km ²)	JUMLAH (Jiwa)
	KAPANEWON	KALURAHAN	PADUKUHAN	RT	RW		
		110°26'39,80" BT  Nama Lurah: Heruyono, S.T. HP. 08121557210	3 Putro Kalijeruk II Nama Dukuh: A. Tri Handoko 4 Ganjuran Nama Dukuh: Deni Dwi Harjanto 5 Klancingan Nama Dukuh: Wahadi 6 Jimat Nama Dukuh: Tri Hartono 7 Jangkang Nama Dukuh: Saryadi 8 Dalem Nama Dukuh: Kismadi 9 Jetis Nama Dukuh: Haryono 10 Banglen Nama Dukuh: Sumadiyono 11 Kabunan Nama Dukuh: Kulup Jaka Umbaran 12 Kemasari Nama Dukuh: Lingga Gupito 13 Karang Nama Dukuh:				



KODE	NAMA WILAYAH ADMINISTRASI			JUMLAH		LUAS (Km ²)	JUMLAH (Jiwa)		
	KAPANEWON	KALURAHAN	PADUKUHAN	RT	RW				
				14	Suharsono Ngalian Nama Dukuh: Sri Yuliyanti				
				15	Kwadungan Nama Dukuh: Nanang Sujatmiko				
				16	Karanganyar Nama Dukuh: Joko Wiratno				
				17	Pucangan Nama Dukuh: Amanda Pungky Pratama				
				18	Pondok I Nama Dukuh: Priangga Arda Priguna				
				19	Pondok II Nama Dukuh: Suhanto				
34.04.11.2004		4	WEDOMARTANI Alamat: Pokoh, Wedomartani, Ngemplak, Sleman, 55584 Telp. (0274) 7133360 Koordinat: 7°43'52,99" LS 110°26'4,51" BT 	1	Gedongan Lor Nama Dukuh: Warsito	187	74	12,44	31.134
				2	Sawah Lor Nama Dukuh: Budi Winarno				
				3	Sawah Kidul Nama Dukuh: Sumarna				
				4	Demangan Nama Dukuh: Ignatius Sigit				

KODE	NAMA WILAYAH ADMINISTRASI				JUMLAH		LUAS (Km ²)	JUMLAH (Jiwa)	
	KAPANEWON		KALURAHAN	PADUKUHAN		RT			RW
			Nama Lurah: Teguh Budiyanto HP. 085878455326	5	Riyanto Tonggalan Nama Dukuh: Pranowo Susanto				
				6	Saren Nama Dukuh: Hadi Pandriyo				
				7	Babadan Nama Dukuh: Tri Suci Triliyantuti				
				8	Wonosari Nama Dukuh: Triswanto				
34.04.11.2005		5	UMBULMARTANI Alamat: Grogolan, Umbulmartani, Ngemplak, Sleman, 55584 Telp. (0274) 898091 Koordinat: 7°41'0,49" LS 110°26'9,06" BT  Nama Lurah: Erwanto HP. 08121592431	1	Kopatan Nama Dukuh: Sokiman	75	32	6,15	9.574
				2	Degolan Nama Dukuh: Supriadi				
				3	Lodadi Nama Dukuh: Heryudi Zananda				
				4	Kledokan Nama Dukuh: Sumpana				
				5	Cilikan Nama Dukuh: Nur Edy Pamungkas				
				6	Meces Nama Dukuh: Bambang				


KODE	NAMA WILAYAH ADMINISTRASI				JUMLAH		LUAS (Km ²)	JUMLAH (Jiwa)	
	KAPANEWON	KALURAHAN	PADUKUHAN		RT	RW			
				7	Roestanto Ngemplak I Nama Dukuh: Supriyono				
				8	Ngemplak II Nama Dukuh: Bambang Wardono				
				9	Puntuk Nama Dukuh: Eko Sunarto				
				10	Sapen Nama Dukuh: Yunianto				
				11	Kalisoro Nama Dukuh: Nanang Bayunadi				
				12	Grogolan Nama Dukuh: Sudarmanta				
				13	Ngemplak Asem Nama Dukuh: Rakhmad Nurhuda				
				14	Tanjung Nama Dukuh: Muhamad Sodiq				
				15	Medelan Nama Dukuh: Suratman				
34.04.12	12	NGAGLIK Alamat: Jl. Kaliurang Km. 9.8, Ngaglik, Sleman, 55581 Telp. (0274) 882278				576	216	38,33	102.621

KODE	NAMA WILAYAH ADMINISTRASI				JUMLAH		LUAS (Km ²)	JUMLAH (Jiwa)
	KAPANEWON	KALURAHAN	PADUKUHAN		RT	RW		
	Koordinat: 7°43'26,78" LS 110°24'3,21"BT  Nama Panewu: Agung Endarta, S.Sos, M.Si HP. 085743228668							
34.04.12.2001		1	SARIHARJO Alamat: Karang Kemloko Tegal, Sariharjo, Sleman,55581 Telp. (0274) 869723 Koordinat: 7°43'30,39" LS 110°22'51,26" BT  Nama Lurah: H. Sarbini, S.Sos. HP. 08122954793	1 Rejodani I Nama Dukuh: Aris Margono 2 Rejodani II Nama Dukuh: Hendriyan Wiprantoko 3 Ngetiran Nama Dukuh: Priyo Suryadi 4 Wonorejo Nama Dukuh: Agung Suharto 5 Tegalrejo Nama Dukuh: Subadi Wiyono 6 Tambakrejo Nama Dukuh: Kardiyono 7 Tegalweru Nama Dukuh:	111	39	6,87	22.060

KODE	NAMA WILAYAH ADMINISTRASI				JUMLAH		LUAS (Km ²)	JUMLAH (Jiwa)	
	KAPANEWON	KALURAHAN	PADUKUHAN		RT	RW			
				8	Teguh Supranto Randugowang Nama Dukuh: Witjiarti				
				9	Karangmloko Nama Dukuh: Prabawa				
				10	Mudal Nama Dukuh: Supargiyati				
				11	Sumberan Nama Dukuh: Pono				
				12	Nglempongsari Nama Dukuh: Ahmad Warsito				
				13	Tegalwaras Nama Dukuh: Suparno				
				14	Sedan Nama Dukuh: Miyarno				
				15	Jongkang Nama Dukuh: Ngationo				
				16	Nandan Nama Dukuh: Susila Sudiarto				
34.04.12.2002		2	MINOMARTANI Alamat: Plosokuning,Minomartani , Ngaglik,Sleman, 55581 Telp. (0274) 885051 Koordinat:	1	Gantalan Nama Dukuh: Suratmi	67	18	1,53	12.614
				2	Plosokuning II Nama Dukuh:				

KODE	NAMA WILAYAH ADMINISTRASI				JUMLAH		LUAS (Km ²)	JUMLAH (Jiwa)
	KAPANEWON	KALURAHAN	PADUKUHAN		RT	RW		
			7°43'57,20" LS 110°24'10,13" BT  Nama Lurah: Edi Suroto, S.H. HP. 0818462513	3 Gilang Rizki Novarianto Plosokuning III Nama Dukuh: R. Daekon 4 Plosokuning IV Nama Dukuh: Raden Muhammad Yadidi 5 Plosokuning V Nama Dukuh: Mawardi 6 Mlandangan Nama Dukuh: Gilang Hernawan Haryo Wijonarko				
34.04.12.2003		3	SINDUHARJO Alamat: Jl. Kaliurang Km 10, Gentan, Sinduharjo, Ngaglik, Sleman, 55581 Telp. (0274) 882723 Koordinat: 7°43'5,45" LS 110°24'18,31" BT  Nama Lurah: Sudarja HP. 082262123452	1 Taraman Nama Dukuh: Partinah 2 Ngemplak Nama Dukuh: Danang Anggriawan 3 Gadingan Nama Dukuh: Bambang Surarso 4 Pedak Nama Dukuh: Ginanto 5 Dukuh Nama Dukuh: Widayat Yogyanti	106	42	6,09	19.527

KODE	NAMA WILAYAH ADMINISTRASI				JUMLAH		LUAS (Km ²)	JUMLAH (Jiwa)
	KAPANEWON		KALURAHAN		RT	RW		
				6	Gentan Nama Dukuh: Sugiyana			
				7	Nglaban Nama Dukuh: Dicky Rizawan Bowo S			
				8	Palgading Nama Dukuh: Tumirah			
				9	Tambakan Nama Dukuh: Hananto			
				10	Lojajar Nama Dukuh: Drajat Giri Pawoko			
				11	Ngentak Nama Dukuh: Joko Bintoro			
				12	Jaban Nama Dukuh: Hastungkoro			
				13	Dayu Nama Dukuh: Iswadi Handoko			
				14	Banteng Nama Dukuh: Ismadi			
				15	Prujukan Nama Dukuh: Gede Purnomo Aji			
				16	Ngabean Kulon Nama Dukuh: Suhardi			



KODE	NAMA WILAYAH ADMINISTRASI				JUMLAH		LUAS (Km ²)	JUMLAH (Jiwa)	
	KAPANEWON		KALURAHAN		RT	RW			
				17	Ngabean Wetan Nama Duku: Ign Budi Santoso				
34.04.12.2004			4	SUKOHARJO Alamat: Klidon, Sukoharjo, Ngaglik, Sleman, 55581 Telp. (0274) 896887 Koordinat: 7°42'12,73" LS 110°25'30,20" BT  Nama Lurah: Hadi Subronto HP. 081229100400	1 Yapah Nama Duku: Joni Pranata 2 Karanglo Nama Duku: Dika Bithus Rahadhian 3 Tanjungsari Nama Duku: Yamin Siswa Hadi Sugita 4 Wonosalam Nama Duku: Suhariyanto 5 Losari Nama Duku: Edy Suyanto 6 Purworejo Nama Duku: Lilik Yulianti 7 Bandulan Nama Duku: Rudi Wikantoro 8 Siwil Nama Duku: Retno Ekosari Sulistyaningsih 9 Ngebo Nama Duku:	105	36	7,87	16.622

KODE	NAMA WILAYAH ADMINISTRASI			JUMLAH		LUAS (Km ²)	JUMLAH (Jiwa)		
	KAPANEWON	KALURAHAN	PADUKUHAN	RT	RW				
				10	Suparji Nglengkong Nama Dukuh: Sulistiyo				
				11	Mendiro Nama Dukuh: Abdurrahman Nur Ihsanto				
				12	Sembung Nama Dukuh: Fivit Wahyu Wibowo				
				13	Besi Nama Dukuh: Yuliana Irawati				
				14	Klidon Nama Dukuh: Amanda Rahmawati				
34.04.12.2005		5	SARDONOHARJO Alamat: Jl. Kaliurang Km 9.8, Gondangan, Sardonoharjo, Ngaglik, Sleman, 55581 Telp. (0274) 882771 Koordinat: 7°43'24,77" LS 110°24'2,29" BT  Nama Lurah:	1	Turen Nama Dukuh: Surani	110	46	9,35	21.541
				2	Candi Dukuh Nama Dukuh: Marwoto				
				3	Candi III Nama Dukuh: Irvan Nurrohman Wildana				
				4	Candi Karang Nama Dukuh: Harun Aroni				
				5	Candi Winangun				


KODE	NAMA WILAYAH ADMINISTRASI			JUMLAH		LUAS (Km ²)	JUMLAH (Jiwa)
	KAPANEWON	KALURAHAN	PADUKUHAN	RT	RW		
		Harjuno Wiwoho, S.E. HP. 087839822999	<p>6 Nama Dukuh: H. Marwiyanto Candirejo</p> <p>7 Nama Dukuh: Sugeng Riyanto Wonosobo</p> <p>8 Nama Dukuh: Muhamad Nur Setyo Subekti Rejosari</p> <p>9 Nama Dukuh: Asihadi Pencarsari</p> <p>10 Nama Dukuh: Yoda Hardi Saputra Blekik</p> <p>11 Nama Dukuh: Sardiyono Prumpung</p> <p>12 Nama Dukuh: Marwoto Plumbon</p> <p>13 Nama Dukuh: Edi Sri Suganto Ngebel Gede</p> <p>14 Nama Dukuh: Dimas Fanjana Gilang Sembada Dayakan</p> <p>15 Nama Dukuh: Haryanta Jetis Baran</p>				


KODE	NAMA WILAYAH ADMINISTRASI				JUMLAH		LUAS (Km ²)	JUMLAH (Jiwa)	
	KAPANEWON		KALURAHAN		RT	RW			
				16	Sunarto Bulusan Nama Dukuh: Didik Kristadi				
				17	Ngalangan Nama Dukuh: Indra Gunawan				
				18	Gondangan Nama Dukuh: Joko Rustamaji				
34.04.12.2006		6	DONOHARJO Alamat: Kayunan, Donoharjo, Ngaglik, Sleman, 55581 Telp. (0274) 7478201 Koordinat: 7°41'15,31" LS 110°23'19,11" BT  Nama Lurah: Hadi Rintoko, S.T. HP. 081215172755	1	Balong Nama Dukuh: Nur Suhadi	77	35	6,58	10.257
				2	Wonosari Nama Dukuh: Sartini				
				3	Kayunan Nama Dukuh: Hartono				
				4	Brengosan Nama Dukuh: Sumarsono				
				5	Suruh Nama Dukuh: Agus Pranggono				
				6	Jetis Suruh Nama Dukuh: Edi Haryono				
				7	Ngepas Lor Nama Dukuh: Alex Hendri Wijaya				
				8	Ngepas Kidul Nama Dukuh:				

KODE	NAMA WILAYAH ADMINISTRASI				JUMLAH		LUAS (Km ²)	JUMLAH (Jiwa)	
	KAPANEWON	KALURAHAN	PADUKUHAN		RT	RW			
				9	Sigit Krisnanto Gondanglutung Nama Dukuh: Supriyanto				
				10	Donolayan Nama Dukuh: Arif Irnawan				
				11	Jetis Donolayan Nama Dukuh: Agung Karyono				
				12	Banteran Nama Dukuh: Catur Suharno				
				13	Bantarjo Nama Dukuh: Bangkit Arif Pramono				
				14	Panasan Nama Dukuh: Suparyadi				
				15	Ngemplak Nama Dukuh: Suharyadi				
				16	Penen Nama Dukuh: Maryanto				
34.04.13	13	SLEMAN Alamat: Jl. Magelang Km. 14, Sleman, 55511 Telp. (0274) 868412 Koordinat: 7°41'2,39" LS				459	209	31,19	71.908

KODE	NAMA WILAYAH ADMINISTRASI				JUMLAH		LUAS (Km ²)	JUMLAH (Jiwa)
	KAPANEWON	KALURAHAN	PADUKUHAN		RT	RW		
	110°20'25,75" BT  Nama Panewu: Sumariyah, S.Sos, M.Si. HP. 081804170277							
34.04.13.2001		1	CATURHARJO Alamat: Jl. Radiyo Diwiryo, Ngaglik, Caturharjo, Sleman,55515 Telp. (0274) 868103 Koordinat: 7°41'7,27" LS 110°19'40,40" BT  Nama Lurah: Agus Sutanto HP. 085101183319	1 Kemloko Nama Dukuh: Haryanto 2 Ngangkruk Nama Dukuh: Nur Syahid 3 Ganjuran Nama Dukuh: Triyanto 4 Medari Gede Nama Dukuh: Supadi 5 Jetis Nama Dukuh: Edi Nur Wiyanta 6 Medari Cilik Nama Dukuh: Eko Widaryanto 7 Mrisen Nglampar Nama Dukuh: Heri Purnama 8 Sidorejo Nama Dukuh: Imam Sudomo 9 Sangrahan	109	49	7,42	15.349

KODE	NAMA WILAYAH ADMINISTRASI			JUMLAH		LUAS (Km ²)	JUMLAH (Jiwa)
	KAPANEWON	KALURAHAN	PADUKUHAN	RT	RW		
			10	Nama Dukuh: Supri Nambongan			
			11	Nama Dukuh: Bambang Supriyanto Mangunan			
			12	Nama Dukuh: Kuswiranto Ngeplak			
			13	Nama Dukuh: Nur Cahyono Kendangan			
			14	Nama Dukuh: Ikshan Herianto Dalangan Pagerjuran			
			15	Nama Dukuh: Taufik Yuliusanto Klumprit			
			16	Nama Dukuh: R Gunawan Malang			
			17	Nama Dukuh: R Sukarno Wiryo Bejen			
			18	Nama Dukuh: Sutarsih Kleben			
			19	Nama Dukuh: Edi Sunaryo Keceme			
				Nama Dukuh: Hendra			


KODE	NAMA WILAYAH ADMINISTRASI				JUMLAH		LUAS (Km ²)	JUMLAH (Jiwa)		
	KAPANEWON		KALURAHAN		RT	RW				
				20	Ngaglik Nama Dukuh: Agung Wahyu					
34.04.13.2002			2	TRIHARJO Alamat: Jl. Magelang Km. 13, Triharjo, Sleman, 55514 Telp. (0274) 868930 Koordinat: 7°41'41,35" LS 110°20'39,61" BT  Nama Lurah: Irawan, S.IP. HP. 087839388086	1	Kalakijo Nama Dukuh: Farida Aminiyatun, A.Md	111	43	5,75	18.564
				2	Sucen Nama Dukuh: Mahmud Widya Bundanto					
				3	Sleman III Nama Dukuh: Sri Lestari					
				4	Kantongan Nama Dukuh: Zaeni					
				5	Ngangkrik Nama Dukuh: Septiana Dwi					
				6	Anggoro, A.Md Krapyak Nama Dukuh: Eko Wahyu Susilo					
				7	Murangan VII Nama Dukuh: Parikesit Panji Darmawan					
				8	Murangan VIII Nama Dukuh: Zudhi Astomo, A.Md					
				9	Panggeran IX					


KODE	NAMA WILAYAH ADMINISTRASI			JUMLAH		LUAS (Km ²)	JUMLAH (Jiwa)		
	KAPANEWON	KALURAHAN	PADUKUHAN	RT	RW				
				10	Nama Dukuh: Suwanto Temulawak				
				11	Nama Dukuh: Hardi Wiyanto Sebayu				
				12	Nama Dukuh: Tri Herjuno Seno Gupita Panggeran XII				
					Nama Dukuh: Kusnul Huda				
34.04.13.2003		3	TRIDADI Alamat: Jl. Parasamya No. 44, Beran Lor, Tridadi, Sleman, 55511 Telp. (0274) 868342 Koordinat: 7°42'47,57" LS 110°21'23,76" BT  Nama Lurah: Hj. Sri Hartati S.Pi. HP. 081227616129	1	Wadas Nama Dukuh: Nur Winarto	69	40	5,02	15.332
				2	Paten Nama Dukuh: Nursaleh				
				3	Ngemplak Caban Nama Dukuh: Pasti Nurani				
				4	Pangukan Nama Dukuh: Budi Prakosa				
				5	Beteng Nama Dukuh: H. Joko Triyono				
				6	Pisangan Nama Dukuh: Yamtana				
				7	Dukuh Nama Dukuh:				


KODE	NAMA WILAYAH ADMINISTRASI				JUMLAH		LUAS (Km ²)	JUMLAH (Jiwa)	
	KAPANEWON	KALURAHAN	PADUKUHAN		RT	RW			
				8	Yulina Kusumawardhani, A.Md.K.G Beran Lor Nama Dukuh: Parjiyanta				
				9	Josari Nama Dukuh:Nuryanto				
				10	Drono Nama Dukuh: Waluya Jati Kusuma				
				11	Beran Kidul Nama Dukuh: Marjoko				
				12	Kebonagung Nama Dukuh: Sunaryono				
				13	Jaban Nama Dukuh: Iriyanto				
				14	Denggung Nama Dukuh: L. Susilo Suharyati				
				15	Bangunrejo Nama Dukuh: Sugiyanto				
34.04.13.2004		4	PANDOWOHARJO Alamat: Mancasan,Pandowoharjo , Sleman, 55512 Telp. (0274) 869366 Koordinat:	1	Plalangan Gajahkuning Nama Dukuh: Jamaludin Bakri	102	47	7,25	12.759
				2	Jabung				

KODE	NAMA WILAYAH ADMINISTRASI			JUMLAH		LUAS (Km ²)	JUMLAH (Jiwa)
	KAPANEWON	KALURAHAN	PADUKUHAN	RT	RW		
		7°42'1,72" LS 110°21'54,18" BT  Nama Lurah: Catur Sarju Miharta HP. 081804382129	Nama Dukuh: B. Anjar Wahyu Santosa 3 Gawar Nama Dukuh: Suroto 4 Krandon Nama Dukuh: Siti Sulastri 5 Jembulan Nama Dukuh: Santi Galih Purwanggana 6 Majegan Nama Dukuh: Semiaji Galih Purwanggana 7 Nyaen Ngelo Nama Dukuh: Prasmaya 8 Jetis Jogopaten Nama Dukuh: Agus Suwardana, A.Md. 9 Brayut Nama Dukuh: Poniman 10 Karangasem Nama Dukuh: Suwardiyanto 11 Kleben Mancasan Nama Dukuh: Gapong Maharia, S.E				


KODE	NAMA WILAYAH ADMINISTRASI				JUMLAH		LUAS (Km ²)	JUMLAH (Jiwa)
	KAPANEWON		KALURAHAN		RT	RW		
				12	Temon Nama Dukuh: Saring Rudiyanto			
				13	Niron Dukuh Nama Dukuh: Sutejo			
				14	Sawahan Nama Dukuh: Endro Widayat			
				15	Toino Jetakan Nama Dukuh: Prana Sakti Yoga Swara			
				16	Gabugan Kloncoman Nama Dukuh: Hartanto			
				17	Karangtanjung Nama Dukuh: Sunarto			
				18	Karangkepuh Jlamprang Nama Dukuh: Marjoko			
				19	Pajangan Nama Dukuh: Marjoko			
				20	Berkisan Mlaten Nama Dukuh: Suratman			
				21	Saragan Nama Dukuh: Sudadiyo			
				22	Grojogan Tlacap			


KODE	NAMA WILAYAH ADMINISTRASI				JUMLAH		LUAS (Km ²)	JUMLAH (Jiwa)	
	KAPANEWON	KALURAHAN	PADUKUHAN		RT	RW			
34.04.13.2005		5	TRIMULYO Alamat: Jl. Salak Km. 3, Trimulyo, Sleman,55513 Telp. (0274) 869248 Koordinat: 7°40'55,30" LS 110°21'27,04" BT  Nama Lurah: Cholik Harmoko, S.TP. HP. 082145121499		Nama Dukuh: Titik Susanawati	68	30	5,76	9.904
				1	Kadisobo I Nama Dukuh: Sumantoro				
				2	Kadisobo II Nama Dukuh: Mawardi				
				3	Ngemplak Kalangan Nama Dukuh: Sugaib				
				4	Klegen Polowidi Nama Dukuh: Andayani Lestari				
				5	Pendeman Nama Dukuh: Boiman				
				6	Balong Mantaran Nama Dukuh: M. Nasrun				
				7	Jogokerten Nama Dukuh: Mulyana Jati				
				8	Blunyah Nama Dukuh: Arfan Harnanto				
				9	Kepitu Nama Dukuh: Adhi Pramono				
10	Karang Kepanjen Nama Dukuh: Erna Nurohmi								


KODE	NAMA WILAYAH ADMINISTRASI				JUMLAH		LUAS (Km ²)	JUMLAH (Jiwa)		
	KAPANEWON		KALURAHAN		RT	RW				
				11	Pambregan Nama Dukuh: Fatonah					
				12	Kielen Tegalsari Nama Dukuh: Agus Sujendro					
				13	Sidomulyo Nama Dukuh: Sugihartono					
				14	Kalirase Nama Dukuh: Indah Priyani					
34.04.14	14	TEMPEL Alamat: Tempel, Lumbungrejo, Tempel,Sleman, 55552 Telp. (0274) 868001 Koordinat: 7°39'8,36"LS 110°19'36,00" BT  Nama Panewu: Agung Dwi Maryoto, SH, M.Si HP. 082328033152				519	197	32,49	55.175	
34.04.14.2001			1	BANYUREJO Alamat: Kemusuh,Banyurejo, Tempel, Sleman, 55552 Telp. (0274) 7488368	1	Pokoh Nama Dukuh: Ahmadi	71	29	4,82	7.693
				2	Kerisan					

KODE	NAMA WILAYAH ADMINISTRASI			JUMLAH		LUAS (Km ²)	JUMLAH (Jiwa)
	KAPANEWON	KALURAHAN	PADUKUHAN	RT	RW		
		Koordinat: 7°42'2,35"LS 110°17'17,85" BT  Nama Lurah: Saparjo, S.T. HP. 081383512746	3 Nama Dukuh: Tafip Mansur Onggojayan Nama Dukuh: Muh Muslim 4 Jambean Nama Dukuh: Mugita 5 Tangisan Nama Dukuh: Anisatul Dian Pramudita 6 Plambongan Nama Dukuh: Ibnu Prasetyo 7 Senoboyo Nama Dukuh: Kastolani 8 Barongan Nama Dukuh: Wijayanta 9 Bulan Nama Dukuh: Marjoko 10 Kemusuh Nama Dukuh: Ahmad Tri Marzuni 11 Ngabean Nama Dukuh: Suwar 12 Karang Nama Dukuh: Haryanta 13 Nglengis				


KODE	NAMA WILAYAH ADMINISTRASI				JUMLAH		LUAS (Km ²)	JUMLAH (Jiwa)	
	KAPANEWON		KALURAHAN		RT	RW			
				14	Nama Dukuh: Sujarno Gondang Nama Dukuh: Widarto				
34.04.14.2002		2	TAMBAKREJO Alamat: Bandung Kulon, Tambakrejo, Tempel, Sleman, 55552 Koordinat: 7°41'2,10" LS 110°18'6,97" BT  Nama Lurah: Suhardono HP. 081809815411	1	Mancasan Nama Dukuh: Ristanto	52	22	3,26	5.265
				2	Blimbingan Nama Dukuh: Murdono				
				3	Tambaklelo Nama Dukuh: Jumari				
				4	Bandung Wetan Nama Dukuh: Ngadimin				
				5	Bandung Kulon Nama Dukuh: Ngatini				
				6	Batang Cilik Nama Dukuh: Veri Dedy Prastiawan				
				7	Batang Gede Nama Dukuh: Muh Suparyadi				
				8	Margosono Nama Dukuh: Suparyoto				
				9	Semampir Kulon Nama Dukuh: Rudi Purjaka				

KODE	NAMA WILAYAH ADMINISTRASI				JUMLAH		LUAS (Km ²)	JUMLAH (Jiwa)	
	KAPANEWON	KALURAHAN	PADUKUHAN		RT	RW			
				10	Semampir Wetan Nama Dukuh: Fauzan				
				11	Temanggung Nama Dukuh: Suwandi				
34.04.14.2003		3	SUMBERREJO Alamat: Jl. Tempel - Balangan Km. 4, Sumberrejo, Tempel, Sleman, 55552 Telp. (0274) 7496595 Koordinat: 7°40'29,36" LS 110°18'19,40" BT  Nama Lurah: Anjar Purwanto, S.E. HP. 081904017456	1	Mlesen Nama Dukuh: Sudarmanta	45	22	2,92	4.698
				2	Tegal Nama Dukuh: Winarni				
				3	Gaten Nama Dukuh: Dwi Agustina				
				4	Gadingan Nama Dukuh: Supangkat Sugiyana				
				5	Gendol Wetan Nama Dukuh: Supriyanta				
				6	Gendol Kulon Nama Dukuh: Intani Wahyuningrum				
				7	Nglengkong Lor Nama Dukuh: Adhie Zorakusuma, S.Kom				
				8	Nglengkong Kidul Nama Dukuh:				



KODE	NAMA WILAYAH ADMINISTRASI				JUMLAH		LUAS (Km ²)	JUMLAH (Jiwa)	
	KAPANEWON		KALURAHAN		RT	RW			
				9	Suparyanta Jetis Nama Dukuh: Sumaryanto				
				10	Semawung Nama Dukuh: Muryana				
34.04.14.2004		4	PONDOKREJO Alamat: Banjarharjo,Pondokrejo, Tempel,Sleman, 55552 Telp. 0822748822 Koordinat: 7°39'51,77" LS 110°18'26,77" BT  Nama Lurah: R. Widayatma, SE HP. 082135278633	1	Ngentak Nama Dukuh: Hasyim Asari	67	20	3,27	6.524
				2	Plotengan Nama Dukuh: Yusro				
				3	Jlopo Nama Dukuh: Fatkhurohman				
				4	Karanglo Nama Dukuh: Luvi Hendriyani				
				5	Dukuh Nama Dukuh: Toyib				
				6	Jlapan Nama Dukuh: Lilik Sulistyio				
				7	Banjarharjo Nama Dukuh: T. Dwi Panama				
				8	Glagahombo Nama Dukuh: Basyori				
				9	Watu Pecah Nama Dukuh:				

KODE	NAMA WILAYAH ADMINISTRASI				JUMLAH		LUAS (Km ²)	JUMLAH (Jiwa)	
	KAPANEWON	KALURAHAN	PADUKUHAN		RT	RW			
34.04.14.2005		5	MOROREJO Alamat: Karanggawang, Mororejo, Tempel, Sleman, 55552 Telp. (0274) 7169262 Koordinat: 7°40'13,16" LS 110°19'4,60" BT  Nama Lurah: Jaka Ristanta HP. 087838311270		Kuryadi	79	26	3,37	5.335
				1	Kragan Nama Dukuh: Yoko Winarto				
				2	Pringapus Nama Dukuh: Edy Yulito				
				3	Domban Nama Dukuh: Purwoko Saputro				
				4	Karanggawang Nama Dukuh: Supriyanto				
				5	Plumbon Lor Nama Dukuh: Muh Darwanta				
				6	Plumbon Tengah Nama Dukuh: Ismail Hanafi				
				7	Plumbon Kidul Nama Dukuh: Harmiyanto				
				8	Plumbon Cilik Nama Dukuh: Farida Susanti, S.Farm				
				9	Kaliasin Nama Dukuh: Suparmono				
				10	Durensawit Nama Dukuh: Ismail				


KODE	NAMA WILAYAH ADMINISTRASI				JUMLAH		LUAS (Km ²)	JUMLAH (Jiwa)		
	KAPANEWON		KALURAHAN		RT	RW				
				11	Jetis Nama Dukuh: Aditya Nanda Setya N					
				12	Rebobong Lor Nama Dukuh: Suryadi					
				13	Rebobong Kidul Nama Dukuh: Endarwanto					
34.04.14.2006			6	MARGOREJO Alamat: Jl. Magelang Km. 17, Tempel, Sleman,55552 Telp. (0274) 868767 Koordinat: 7°39'48,50" LS 110°19'49,09" BT  Nama Lurah: Abdul Aziz Muh Ridwan HP. 081215153322	1	Lojajar Nama Dukuh: Sulisno Santoso	81	31	5,39	11.109
				2	Tegalrejo Nama Dukuh: Raffli Hidayat					
				3	Ngabean Nama Dukuh: Erwin Subagyo					
				4	Nglebeng Nama Dukuh: Triana Gunandi					
				5	Ngamboh Nama Dukuh: Bagus Nur Rohman					
				6	Kadiluwih Nama Dukuh: Fajar Sapto Putro					
				7	Kadisono Nama Dukuh: Suparjono Mangkudranan					


KODE	NAMA WILAYAH ADMINISTRASI				JUMLAH		LUAS (Km ²)	JUMLAH (Jiwa)	
	KAPANEWON		KALURAHAN	PADUKUHAN		RT			RW
				8	Nama Dukuh: Hendri Sutrisno Surowangsan				
				9	Nama Dukuh: Bambang Sutapa Cungluk				
				10	Nama Dukuh: Eka Nurhayanta Kemiri				
				11	Nama Dukuh: Sarjono Ngebong				
				12	Nama Dukuh: Muhajir Tegal Domban				
				13	Nama Dukuh: Abidah Rahmaida Jlegongan				
				14	Nama Dukuh: Endhi Febrianto				
34.04.14.2007		7	LUMBUNGREJO Alamat: Lodoyong, Lumbungrejo, Tempel, Sleman, 55552 Koordinat: 7°39'6,20" LS 110°19'32,40" BT  Nama Lurah: M. Misbah Alhakim HP. 085878123630	1	Bibis Nama Dukuh: Ahyari	56	25	3,33	7.746
				2	Molodono Nama Dukuh: Febri Eko Saputro				
				3	Tempel Nama Dukuh: Kurniawan Prasetyo				
				4	Lodoyong Nama Dukuh:				


KODE	NAMA WILAYAH ADMINISTRASI			JUMLAH		LUAS (Km ²)	JUMLAH (Jiwa)		
	KAPANEWON	KALURAHAN	PADUKUHAN	RT	RW				
				5	Taufiq Nur Arifudin Krasakan Nama Dukuh: Nurkholis				
				6	Wonokerso Nama Dukuh: Purnomo				
				7	Kromodangsan Nama Dukuh: M Arif Yasfani				
				8	Kopen Nama Dukuh: Rahmad Budiana				
				9	Sedogan Nama Dukuh: Aisyah Putri Wulansari				
				10	Ngepos Nama Dukuh: Imam Muchlasin				
34.04.14.2008		8	MERDIKOREJO Alamat: Jl. Balerante, Merdikorejo, Tempel, Sleman, 55552 Koordinat: 7°37'59,02" LS 110°20'36,56" BT 	1	Blumbang Nama Dukuh: Tukimin	68	22	6,13	6.805
				2	Trumpon Nama Dukuh: Sugiyanto				
				3	Dermo Nama Dukuh: Sri Purwidodo				
				4	Kembang Nama Dukuh: Sukardi				
			Nama Lurah:	5	Kantongan A				

KODE	NAMA WILAYAH ADMINISTRASI				JUMLAH		LUAS (Km ²)	JUMLAH (Jiwa)	
	KAPANEWON	KALURAHAN	PADUKUHAN	RT	RW				
			Agus Prasetyo, A.Md HP. 081999273500	6	Nama Dukuh: Ahmad Zamzuri Kantongan B Nama Dukuh: Sutardi				
34.04.15	15	TURI Alamat: Jl.Turi-Tempel Km. 2, Wonokerto, Turi,Sleman, 55551 Telp. (0274) 7492133 Koordinat: 7°39'6,78" LS 110°22'11,40" BT  Nama Panewu: Bara Hernowo Natali, SH, M.Si HP. 082138070810				256	110	43,09	38.337
34.04.15.2001			1 BANGUNKERTO Alamat: Jl. Turi - Tempel Km. 3, Bangunkarto, Turi, Sleman, 55551 Telp. 08882743919 Koordinat: 7°39'10,28" LS 110°21'24,26" BT 	1 Wonosari Nama Dukuh: Tarminanto 2 Gadung Nama Dukuh: Sulaksono, S.T. 3 Ganggong Nama Dukuh: Irwan Ari Wibowo 4 Bangunsari Nama Dukuh:	67	28	7,03	9.577	


KODE	NAMA WILAYAH ADMINISTRASI			JUMLAH		LUAS (Km ²)	JUMLAH (Jiwa)		
	KAPANEWON	KALURAHAN	PADUKUHAN	RT	RW				
			Nama Lurah: Anas Makruf HP. 08122968256	5 6 7 8 9 10 11 12	Budiyono Kendal Nama Dukuh: Agus Dwi Subekti Jurugan Nama Dukuh: Walid Turmudi Kawedan Nama Dukuh: Slamet Budijono Karangwuni Nama Dukuh: Sutikna Bangunharjo Nama Dukuh: M. Jamhari Ngentak Nama Dukuh: Budi Hartono Kelor Nama Dukuh: H. Darmojo Rejodadi Nama Dukuh: drh. Irkham Hidayat				
34.04.15.2002		2	DONOKERTO Alamat: Karanganyar, Donokerto, Turi, Sleman, 55551 Telp. (0274) 896704 Koordinat: 7°39'14,75" LS 110°22'45,69" BT	1 2 3	Surodadi Nama Dukuh: Agus Santosa Karanganyar Nama Dukuh: Dwi Haryanto Randusongo	75	34	7,41	9.448

KODE	NAMA WILAYAH ADMINISTRASI			JUMLAH		LUAS (Km ²)	JUMLAH (Jiwa)
	KAPANEWON	KALURAHAN	PADUKUHAN	RT	RW		
		 Nama Lurah: R.Waluyo Jati, S.T.HP. 081804344113	4 Nama Dukuh: Yoga Aji Budiarto Gabugan Nama Dukuh: Kirti Untara 5 Dukuh Nama Dukuh: Tartono 6 Donoasih Nama Dukuh: Sunanto 7 Gondang Nama Dukuh: R. Ari Wandono 8 Jomboran Nama Dukuh: Juniar Eko Haryono 9 Kenaruhan Nama Dukuh: Bambang Suprasetyo 10 Gading Kulon Nama Dukuh: Nurwhan Hidayat 11 Gading Wetan Nama Dukuh: Fajar Tri Nurgrahanto 12 Klegung Nama Dukuh: Ari Darmawan 13 Turi Nama Dukuh:				


KODE	NAMA WILAYAH ADMINISTRASI				JUMLAH		LUAS (Km ²)	JUMLAH (Jiwa)	
	KAPANEWON		KALURAHAN		RT	RW			
				14	Prasetya Kunto Wibowo Ngemplak Nama Dukuh: Triyanto Rudi Wibowo				
				15	Balong Nama Dukuh: Budi Hendraswanto				
				16	Bandaran Nama Dukuh: Sukarjo				
34.04.15.2003		3	GIRIKERTO Alamat: Soprayan, Girikerto, Turi, Sleman,55551 Telp. 08882744660 Koordinat: 07°37'27.12" LS 110°23'28.58" BT  Nama Lurah: H. Sudibya, S.Pd. HP. 081328484577	1	Ngandong Nama Dukuh: Ngadimin	50	19	13,07	8.513
				2	Nganggring Nama Dukuh: Samija				
				3	Kloposawit Nama Dukuh: Hermawan				
				4	Kemirikebo Nama Dukuh: Sidik Priyono				
				5	Sukorejo Nama Dukuh: Endi Wiratmo				
				6	Pancoh Nama Dukuh: Purwadi				
				7	Nangsri Nama Dukuh:				


KODE	NAMA WILAYAH ADMINISTRASI			JUMLAH		LUAS (Km ²)	JUMLAH (Jiwa)		
	KAPANEWON	KALURAHAN	PADUKUHAN	RT	RW				
				8	Suwarsono Bangunmulyo Nama Dukuh: Sihana				
				9	Babadan Nama Dukuh: Sudiharja				
				10	Glagahombo Nama Dukuh: Maridi				
				11	Daleman Nama Dukuh: R. Wijayatma				
				12	Surodadi Nama Dukuh: Ignatius Jumadi				
				13	Karanggawang Nama Dukuh: Supriyono				
34.04.15.2004		4	WONOKERTO Alamat: Imorejo, Wonokerto, Turi, Sleman, 55551 Telp. (0274) 7495721 Koordinat: 7°37'14,30" LS 110°22'57,76" BT  Nama Lurah: Riyanto Sulistyو Budi, S.E.	1	Tunggularum Nama Dukuh: TH. Kristanto	64	29	15,58	10.799
				2	Gondoarum Nama Dukuh: Mustijo				
				3	Sempu Nama Dukuh: Ridwan				
				4	Banjarsari Nama Dukuh: Supangat				
				5	Imorejo				


KODE	NAMA WILAYAH ADMINISTRASI				JUMLAH		LUAS (Km ²)	JUMLAH (Jiwa)	
	KAPANEWON	KALURAHAN	PADUKUHAN		RT	RW			
			HP. 085876067549	6	Nama Dukuh: Rahamd Badawi Manggungsari				
				7	Nama Dukuh: Agustinus Trihartono Jambusari				
				8	Nama Dukuh: Rebatman Dukuhsari				
				9	Nama Dukuh: Ganjar Asmara Kembang				
				10	Nama Dukuh: Rahman Hidayat Pojok				
				11	Nama Dukuh: Yayan Bintarto Becici				
				12	Nama Dukuh: Dhono Setiawan Dadapan				
				13	Nama Dukuh: Sarmin Sangurejo				
34.04.16	16	PAKEM Alamat: Jl. Cangkringan No. 3, Pakem, Sleman, 55582 Telp. (0274) 895201 Koordinat:				292	114	43,84	39.128


KODE	NAMA WILAYAH ADMINISTRASI				JUMLAH		LUAS (Km ²)	JUMLAH (Jiwa)
	KAPANEWON	KALURAHAN	PADUKUHAN		RT	RW		
	7°40'1,85" LS 110°25'12,29" BT  Nama Panewu: Rakhmat Harinawan, S.Sos, M.Si HP. 081328038690							
34.04.16.2001		1	PURWOBINANGUN Alamat: Watuadeg, Purwobinangun, Pakem, Sleman, 55582 Telp. (0274) 896920 Koordinat: 7°38'56,89" LS 110°23'32,10" BT  Nama Lurah: R. Heri Suasana HP. 085330182595	1 Turgo Nama Dukuh: Misran 2 Ngepring Nama Dukuh: Gunawan 3 Kemiri Nama Dukuh: Parjiono 4 Ngelosari Nama Dukuh: Sigit Purnomo 5 Tawangrejo Nama Dukuh: Dwi Hartanto 6 Wringin Nama Dukuh: Sri Mahastuti 7 Potro Nama Dukuh: Purwanto 8 Watuadeg	76	36	13,48	9.811


KODE	NAMA WILAYAH ADMINISTRASI				JUMLAH		LUAS (Km ²)	JUMLAH (Jiwa)	
	KAPANEWON	KALURAHAN	PADUKUHAN		RT	RW			
				9	Nama Dukuh: Eko Sutrisno Jablangan				
				10	Nama Dukuh: Basuki Rohmat Beneran				
				11	Nama Dukuh: Ibnu Solihin Bunder				
				12	Nama Dukuh: Heribertus Sutoro Kardangan				
				13	Nama Dukuh: Hartinah Gatep				
				14	Nama Dukuh: Didik Pramono Karanggeneng				
				15	Nama Dukuh: J. Budi Setyawan Kadilobo				
				16	Nama Dukuh: Tri Sutikna Sembung				
					Nama Dukuh: Herjunanta, S.E				
34.04.16.2002		2	CANDIBINANGUN Alamat: Jl. Pakem-Turi Km. 2, Nepen, Candibinangun, Pakem, Sleman, 55582 Telp. (0274) 896151 Koordinat: 7°39'32,24" LS	1	Bulus Kidul Nama Dukuh: Alpandi	53	26	6,36	6.809
				2	Bulus Lor Nama Dukuh: Beni Nurcahya				
				3	Kembangan				


KODE	NAMA WILAYAH ADMINISTRASI			JUMLAH		LUAS (Km ²)	JUMLAH (Jiwa)		
	KAPANEWON	KALURAHAN	PADUKUHAN	RT	RW				
		110°24'15,11" BT  Nama Lurah: Sismantoro, S.H., M.H HP. 081313879777	4 Nama Dukuh: Maryadi Samberembe Nama Dukuh: Walidi 5 Pakisaji Nama Dukuh: Sumaryati 6 Pagerjurang Nama Dukuh: Bella Pradana Devanda N 7 Baratan Nama Dukuh: Suparjiono 8 Nepen Nama Dukuh: Santosa Budi Widodo 9 Kumendung Nama Dukuh: Warsono 10 Cemoroharjo Nama Dukuh: Nurhadi 11 Kemput Nama Dukuh: Kardiyo 12 Potrowangsan Nama Dukuh: Haryono						
34.04.16.2003		3	HARJOBINANGUN Alamat:	1	Jurangjero	53	24	5,52	6.571

KODE	NAMA WILAYAH ADMINISTRASI			JUMLAH		LUAS (Km ²)	JUMLAH (Jiwa)
	KAPANEWON	KALURAHAN	PADUKUHAN	RT	RW		
		Pojok, Harjobinangun, Pakem, Sleman, 55582 Telp. (0274) 897378 Koordinat: 7°40'7,89" LS 110°24'40,57" BT  Nama Lurah: Fajar Akbar K, S.E.,M.Si. HP. 087838900091	2 Nama Dukuh: Udi Karmono Trojayan Nama Dukuh: Agustinus Aminonis Bima Nugraha 3 Blebem Lor Nama Dukuh: Jatmiko Ari Wibowo, S.T 4 Ngelo Nama Dukuh: Agus Sulityantoro 5 Blebem Kidul Nama Dukuh: Bernadus Rinawan 6 Cepit Nama Dukuh: Candra Irvano Kusvara 7 Pojok Nama Dukuh: Joni Praptomo, A.Md. 8 Kaliwanglu Kulon Nama Dukuh: Banteng Yuniarto 9 Kaliwanglu Wetan Nama Dukuh: Dulpadi 10 Turgogede Nama Dukuh: Daryanto				


KODE	NAMA WILAYAH ADMINISTRASI				JUMLAH		LUAS (Km ²)	JUMLAH (Jiwa)	
	KAPANEWON	KALURAHAN	PADUKUHAN		RT	RW			
				11	Penen Nama Dukuh: Suryanto				
34.04.16.2004		4	PAKEMBINANGUN Alamat: Duwetsari, Pakembinangun, Pakem, Sleman, 55582 Telp. (0274) 895530 Koordinat: 7°39'32,47" LS 110°25'19,52" BT  Nama Lurah: Suranto, PS. HP. 081227874149	1	Purwodadi Nama Dukuh: Kamri	47	0	4,18	6.856
				2	Sambi Nama Dukuh: Iwan Joco Priyanto				
				3	Kertodadi Nama Dukuh: Suharmoko, A.Md				
				4	Paraksari Nama Dukuh: Suharjo				
				5	Sempu Nama Dukuh: Harsana				
				6	Demem Nama Dukuh: Muji Raharjo, A.Md				
				7	Duwetsari Nama Dukuh: Ihsanudin Rohmatulloh				
				8	Pakemgede Nama Dukuh: Nanang Kueiniawan S, S.T				
				9	Pakemtegal Nama Dukuh: Trusta Supriyanta,				

KODE	NAMA WILAYAH ADMINISTRASI				JUMLAH		LUAS (Km ²)	JUMLAH (Jiwa)	
	KAPANEWON		KALURAHAN		RT	RW			
				10	A.Md Sukunan Nama Dukuh: Asrori Wardan, S.Sos.I.				
34.04.16.2005		5	HARGOBINANGUN Alamat: Jl. Kaliurang Km 9.5, Sawungan, Hargobinangun, Pakem, Sleman, 55582 Telp. (0274) 895145 Koordinat: 7°38'22.96" LS 110°25'32.62" BT  Nama Lurah: Amin Sarjito, S.H. HP. 081227446950	1	Jetisan Nama Dukuh: Sri Hartanto	63	28	14,3	9.081
				2	Sawungan Nama Dukuh: P. Dika Prasetyo Wibisono				
				3	Purworejo Nama Dukuh: Muhammad Eko Nugroho, SE.				
				4	Banteng Nama Dukuh: Wahyu Isharyanta, A.Md				
				5	Boyong Nama Dukuh: Marjupri, A.Md				
				6	Ngipiksari Nama Dukuh: Puspita Rama Sari, S.Pd				
				7	Kaliurang Timur Nama Dukuh: Anggara Daniawan				
				8	Kaliurang Barat Nama Dukuh: -				


KODE	NAMA WILAYAH ADMINISTRASI				JUMLAH		LUAS (Km ²)	JUMLAH (Jiwa)		
	KAPANEWON	KALURAHAN	PADUKUHAN		RT	RW				
				9	Pandanpuro Nama Dukuh: Asep Widodo					
				10	Randu Nama Dukuh: Marsudi					
				11	Tanen Nama Dukuh: Suhardi					
				12	Wonorejo Nama Dukuh: Monika Esti Widyaningsih					
34.04.17	17	CANGKRINGAN Alamat: Jl.Cangkringan, Argomulyo, Cangkringan, Sleman, 55583 Telp. (0274) 588019 Koordinat: 7°39'31,76" LS 110°27'21,08" BT  Nama Panewu: Djaka Sumarsono, AP, M.Si HP. 081227016889				304	150	47,99	32.306	
34.04.17.2001			1	ARGOMULYO Alamat:	1	Randusari	91	44	8,47	7.990


KODE	NAMA WILAYAH ADMINISTRASI			JUMLAH		LUAS (Km ²)	JUMLAH (Jiwa)
	KAPANEWON	KALURAHAN	PADUKUHAN	RT	RW		
		Bronggang, Argomulyo, Cangkringan, Sleman, 55583 Koordinat: 7°39'34,17" LS 110°27'22,92" BT  Nama Lurah: Danang Hendri Bintoro, SE. HP. 081227739899	2 Nama Dukuh: Suharyono Kuwang Nama Dukuh: Yusafat Sugiyantoro 3 Panggung Nama Dukuh: Riyanto 4 Kliwang Nama Dukuh: - 5 Teplok Nama Dukuh: - 6 Kebur Lor Nama Dukuh: Mujiyanto 7 Kebur Kidul Nama Dukuh: Marmansyah 8 Sewon Nama Dukuh: Bambang Sutrisno 9 Brongkol Nama Dukuh: Arif Rohman W 10 Cangkringan Nama Dukuh: Ikbai Gozali 11 Jaranan Nama Dukuh: Tri Nur Haryanto 12 Karanglo Nama Dukuh: Suryo Pratomo				


KODE	NAMA WILAYAH ADMINISTRASI				JUMLAH		LUAS (Km ²)	JUMLAH (Jiwa)	
	KAPANEWON	KALURAHAN	PADUKUHAN		RT	RW			
				13	Jetis Nama Dukuh: Aris Munandar				
				14	Suruh Nama Dukuh: Sudirman				
				15	Bakalan Nama Dukuh: Eko Bejo Subekti				
				16	Gadingan Nama Dukuh: Joko Tarupi				
				17	Banaran Nama Dukuh: Sriyanto				
				18	Diiring Nama Dukuh: Joko Triyanto				
				19	Kauman Nama Dukuh: Warsono				
				20	Jiwan Nama Dukuh: Suprobo				
				21	Gayam Nama Dukuh: Mugiyanto				
				22	Mudal Nama Dukuh: Suwahman				
34.04.17.2002		2	WUKIRSARI Alamat: Kiyaran, Wukirsari, Cangkringan, Sleman,	1	Karangpakis Nama Dukuh: Udik Irwantoro	100	50	14,56	11.190

KODE	NAMA WILAYAH ADMINISTRASI			JUMLAH		LUAS (Km ²)	JUMLAH (Jiwa)
	KAPANEWON	KALURAHAN	PADUKUHAN	RT	RW		
		55583 Telp. (0274) 897114 Koordinat: 7°39'28,25" LS 110°26'37,66" BT  Nama Lurah: Handung Tri Rahmawan HP. 081959020918	2 Glagahweru Nama Dukuh: Suhartini				
			3 Pusmalang Nama Dukuh: Musta'in Romli				
			4 Sruni Nama Dukuh: Purwanto				
			5 Sintokan Nama Dukuh: David Didi Setiawan				
			6 Rejosari Nama Dukuh: Darmono				
			7 Sempon Nama Dukuh: Hadi Muryanto				
			8 Ngemplak Nama Dukuh: Yunadi Wibowo, S.E				
			9 Kiyaran Nama Dukuh: Tri Ciptaningsih				
			10 Sembungan Nama Dukuh: Widarto Arintoko				
			11 Tanjung Nama Dukuh: Siti Asiyah				
			12 Bedoyo Nama Dukuh:				

KODE	NAMA WILAYAH ADMINISTRASI			JUMLAH		LUAS (Km ²)	JUMLAH (Jiwa)
	KAPANEWON	KALURAHAN	PADUKUHAN	RT	RW		
			13	Sigit Widiatmoko Selorejo Nama Dukuh: Suratman			
			14	Plupuh Nama Dukuh: Sutarja			
			15	Kregan Nama Dukuh: Suparjo			
			16	Salam Nama Dukuh: Bambang Tri Atmojo			
			17	Cakran Nama Dukuh: Yudi Anthoni			
			18	Duwet Nama Dukuh: Andy Muzami			
			19	Gungan Nama Dukuh: Totok Hartanto			
			20	Ngepringan Nama Dukuh: Rubisa			
			21	Gondang Nama Dukuh: Suyanto			
			22	Bulaksalak Nama Dukuh: Sarono			
			23	Surodadi Nama Dukuh:			

KODE	NAMA WILAYAH ADMINISTRASI				JUMLAH		LUAS (Km ²)	JUMLAH (Jiwa)		
	KAPANEWON		KALURAHAN		RT	RW				
				24	Suharno Cancangan Nama Dukuh: Slamet					
34.04.17.2003			3	GLAGAHARJO Alamat: Banjarsari, Glagaharjo, Cangkringan, Sleman, 55583 Telp. (0274) 7408301 Koordinat: 7°38'53,00" LS 110°28'6,09" BT  Nama Lurah: Suroto HP. 085729415555	1 2 3 4 5 6 7 8 9 10	Besalen Nama Dukuh: Sarwanto Banjarsari Nama Dukuh: Sogiman Ngancar Nama Dukuh: Teguh Glagahmalang Nama Dukuh: Wakhid Imam Prabowo Jetis Sumur Nama Dukuh: Joni Ristanto Gading Nama Dukuh: Jumadi Singlar Nama Dukuh: Sarjaka Srunen Nama Dukuh: Sukatmin Kalitengah Kidul Nama Dukuh: Jamin Kalitengah Lor	41	20	7,95	4.090

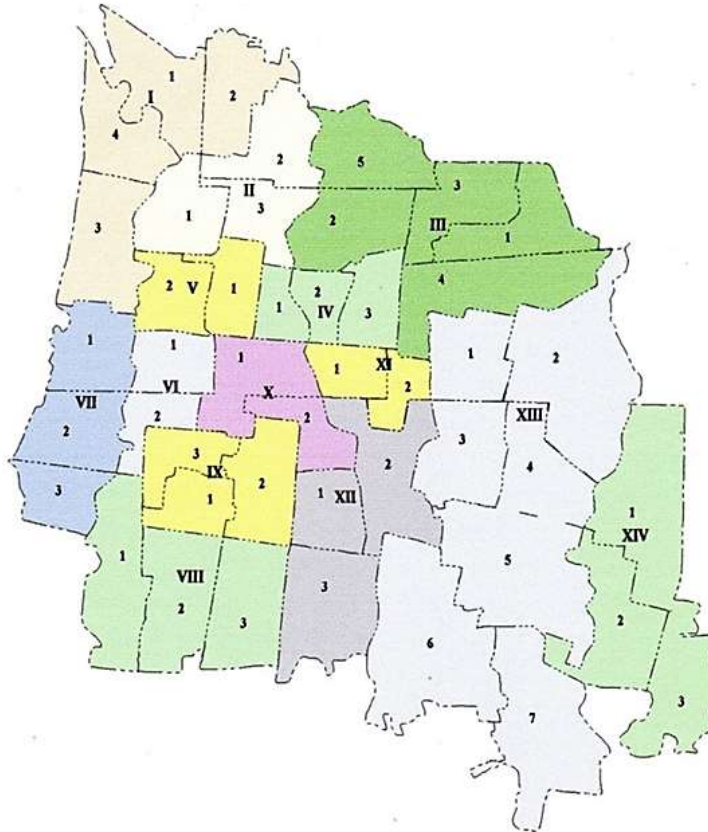
KODE	NAMA WILAYAH ADMINISTRASI				JUMLAH		LUAS (Km ²)	JUMLAH (Jiwa)	
	KAPANEWON	KALURAHAN	PADUKUHAN		RT	RW			
					Nama Dukuh: Suwondo				
34.04.17.2004		4	KEPUHARJO Alamat: Batur, Kepuharjo, Cangkringan, Sleman, 55583 Koordinat: 7°37'30,54" LS 110°27'9,35" BT  Nama Lurah: Heri Suprpto HP. 081328762813	1 Kaliadem Nama Dukuh: Saryono 2 Jambu Nama Dukuh: Kuwat 3 Petung Nama Dukuh: Pairin 4 Kopeng Nama Dukuh: Tri Susana 5 Batur Nama Dukuh: Tugiman 6 Pangerjurang Nama Dukuh: Suwabi 7 Kepuh Nama Dukuh: Panggung Widada 8 Manggong Nama Dukuh: Berry Sudarmawan	32	16	8,75	3.547	
34.04.17.2005		5	UMBULHARJO Alamat: Karanggeneng, Umbulharjo, Cangkringan, Sleman, 55583	1 Pelemsari Nama Dukuh: Ramijo 2 Pangukrejo Nama Dukuh:	40	20	8,26	5.489	

KODE	NAMA WILAYAH ADMINISTRASI			JUMLAH		LUAS (Km ²)	JUMLAH (Jiwa)
	KAPANEWON	KALURAHAN	PADUKUHAN	RT	RW		
		<p>Telp. (0274) 898182 Koordinat: 7°37'32,93" LS 110°25'59,40" BT</p>  <p>Nama Lurah: Danang Sulistya Haryana HP. 081392606628</p>	<p>3 Subagyo Gondang Nama Dukuh: Surono</p> <p>4 Balong Nama Dukuh: Sutrisno</p> <p>5 Gambretan Nama Dukuh: Giri Sukarno</p> <p>6 Plosorejo Nama Dukuh: Sunarto</p> <p>7 Plosokerep Nama Dukuh: Ngadiran</p> <p>8 Karanggeneng Nama Dukuh: Samidi</p> <p>9 Pentingsari Nama Dukuh: Rejo Mulyono</p>				
Jumlah	17 Kapanewon	86 Kalurahan	1.212 Padukuhan	7.556	2934	574,49	1.112.616

KODE DAN DATA WILAYAH ADMINISTRASI PEMERINTAHAN DAERAH ISTIMEWA YOGYAKARTA

NAMA KOTA : **YOGYAKARTA**
KODE WILAYAH : 34.71
ALAMAT : Jl. Kenari No. 56 Yogyakarta, Kode Pos 55165
NOMOR TELEPON : (0274) 515865, 562682, Fax. (0274) 520332

PEMBAGIAN DAERAH ADMINISTRASI KOTA YOGYAKARTA



I. KEMANTREN TEGALREJO

1. Kelurahan Kricak
2. Kelurahan Karangwaru
3. Kelurahan Tegalrejo
4. Kelurahan Bener

II. KEMANTREN JETIS

1. Kelurahan Bumijo
2. Kelurahan Cokrodingratan
3. Kelurahan Gowongan

III. KEMANTREN GONDOKUSUMAN

1. Kelurahan Demangan
2. Kelurahan Kotabaru
3. Kelurahan Klitren
4. Kelurahan Baciro
5. Kelurahan Terban

IV. KEMANTREN DANUREJAN

1. Kelurahan Suryatmajan
2. Kelurahan Tegalpanggung
3. Kelurahan Bausasran

V. KEMANTREN GEDONGTENGEN

1. Kelurahan Sosromenduran
2. Kelurahan Pringgokusuman

VI. KEMANTREN NGAMPILAN

1. Kelurahan Ngampilan
2. Kelurahan Notoprajan

VII. KEMANTREN WIROBRAJAN

1. Kelurahan Pakuncen
2. Kelurahan Wirobrajan
3. Kelurahan Patangpuluhan

VIII. KEMANTREN MANTRIJERON :

1. Kelurahan Gedongkiwo
2. Kelurahan Suryodiningratan
3. Kelurahan Mantrijeron

IX. KEMANTREN KRATON :

1. Kelurahan Patehan
2. Kelurahan Panembahan
3. Kelurahan Kadipaten

X. KEMANTREN GONDOMANAN :

1. Kelurahan Ngupasan
2. Kelurahan Prawirodirjan

XI. KEMANTREN PAKUALAMAN :

1. Kelurahan Purwokinanti
2. Kelurahan Gunungketur

XII. KEMANTREN MERGANGSARI :

1. Kelurahan Keparakan
2. Kelurahan Wirogunan
3. Kelurahan Brontokusuman

XIII. KEMANTREN UMBULHARJO :

1. Kelurahan Semaki
2. Kelurahan Muja Muju
3. Kelurahan Tahunan
4. Kelurahan Warungboto
5. Kelurahan Pandeyan
6. Kelurahan Sorosutan
7. Kelurahan Giwangan

XIV. KEMANTREN KOTAGEDE :

1. Kelurahan Rejowinangun
2. Kelurahan Prenggan
3. Kelurahan Purbayan

KODE	NAMA WILAYAH ADMINISTRASI				JUMLAH		LUAS WILAYAH (Km ²)	JUMLAH PENDUDUK (Jiwa)		
	KEMANTREN	KELURAHAN	KAMPUNG		RT	RW				
34.71.01	1	TEGALREJO Alamat: Jl. Tompeyan TR III/219, Yogyakarta, 55244 Telp. (0274) 515781 Email: tegalrejokec.jogjakota.go.id Koordinat: 110°21'20.78" T 07°46'58.56" S Nama Mantri Pamong Praja: Drs. Antariksa Agus Purnama, M.Si HP. 08122790646			(14 Kampung)	191	46	2,961	37.273	
34.71.01.1001			1	KRICAk Alamat: Jl. Jatimulyo TR I/666, Yogyakarta, 55242 Telp. (0274) 548244 Email: kricak@jogjakota.go.id Koordinat: 110°21'34.30" T 07°46'27.67" S Nama Lurah: May Christianti Sudarmono, S.H. HP. 082328029377	1 2 3	Jatimulyo Kricak Kidul Bangunrejo	61	13	0,849	13.273
34.71.01.1002			2	KARANGWARU Alamat: Karangwaru Lor TR II/206,	1 2	Karangwaru Lor Blunyahrejo	56	14	0,711	9.665

KODE	NAMA WILAYAH ADMINISTRASI				JUMLAH		LUAS WILAYAH (Km ²)	JUMLAH PENDUDUK (Jiwa)	
	KEMANTREN		KELURAHAN		RT	RW			
			Yogyakarta, 55241 Telp. (0274) 556554 Email: karangwaru@jogjakota.go.id Koordinat: 110°21'52.64" T 07°46'20.39" S Nama Lurah: Anggit Safrudin, A.Md. HP. 0895363251170	3 4 5	Petinggen Bangirejo Karangwaru Kidul				
34.71.01.1003		3	TEGALREJO Alamat: Jl. Wiratama No. 6, Yogyakarta, 55244 Telp. (0274) 620318 Email: tegalrejo@jogjakota.go.id Koordinat: 110°21'09.26" T 07°47'32.71" S Nama Lurah: Setyo Untari, A.Md. HP. 087738971071	1 2 3 4	Tompeyan Tegalrejo Demakan Sudagaran	47	12	0,820	9.248
34.71.01.1004		4	BENER Alamat: Jl. Bener No. 48, Yogyakarta, 55243 Telp. (0274) 547892 Email: bener@jogjakota.go.id	1 2	Bener Sidomulyo	27	7	0,581	4.972

KODE	NAMA WILAYAH ADMINISTRASI						JUMLAH		LUAS WILAYAH (Km ²)	JUMLAH PENDUDUK (Jiwa)
	KEMANTREN		KELURAHAN		KAMPUNG		RT	RW		
				Koordinat: 110°21'12.68" T 07°46'36.10" S Nama Lurah: Sarosa, SP. HP. 081328666326						
34.71.02	2	JETIS Alamat: Jl. P. Diponegoro No. 91, Yogyakarta, 55231 Telp. (0274) 515788 Email: jt@jogjakota.go.id Koordinat: 110°21'44.16" T 07°46'59.53" S Nama Mantri Pamong Praja: Drs. Rini Rahmawati, SIP., M.IP. HP. 087739112461				(9 Kampung)	166	37	1,721	27.067
34.71.02.1001			1	BUMIJO Alamat: Jl. Tentara Zeni Pelajar No. 8, Yogyakarta, 55231 Telp. (0274) 548948 Email: bumijo@jogjakota.go.id Koordinat: 110°21'31.85" T 07°47'11.17" S	1 2 3	Pingit Bumijo Badran	57	13	0,585	10.255

KODE	NAMA WILAYAH ADMINISTRASI					JUMLAH		LUAS WILAYAH (Km ²)	JUMLAH PENDUDUK (Jiwa)	
	KEMANTREN		KELURAHAN		KAMPUNG	RT	RW			
				Nama Lurah: Ani Purwati, S.Sos. HP. 085743444225						
34.71.02.1002			2	COKRODININGRATAN Alamat: Cokrodiningratan JT II/129, Yogyakarta, 55233 Telp. (0274) 517609 Email: cokrodiningratan@jogjakota. go.id Koordinat: 110°21'59.68" T 07°46'48.22" S Nama Lurah: Andito Bagus Baskoro, S.T., M.Eng. HP. 085640145043	1 2 3	Cokrodiningratan Jetisharjo Cokrokusuman	57	11	0,677	8.843
34.71.02.1003			3	GOWONGAN Alamat: Gowongan Lor Penumping JT III/210, Yogyakarta, 55232 Telp. (0274) 547318 Email: gowongan@jogjakota.go.id Koordinat: 110°21'54.57" T 07°47'04.55" S Nama Lurah: Drs. Gunawan Wibisono	1 2 3	Penumping Gowongan Jogoyudan	52	13	0,458	7.969

KODE	NAMA WILAYAH ADMINISTRASI					JUMLAH		LUAS WILAYAH (Km ²)	JUMLAH PENDUDUK (Jiwa)	
	KEMANTREN		KELURAHAN		KAMPUNG		RT			RW
				HP. 081227722239						
34.71.03	3	GONDOKUSUMAN Alamat: Jl. Munggur No. 32, Yogyakarta, 55221 Telp. (0274) 520234 Email: gk@jogjakota.go.id Koordinat: 110°23'14.76" T 07°47'13.46" S Nama Mantri Pamong Praja: Guritno, AP. HP. 08122748098				(17 Kampung)	271	66	3,986	42.953
34.71.03.1001			1	DEMANGAN Alamat: Jl. Munggur Gg. Srikandi No. 32, Yogyakarta, 55221 Telp. (0274) 547178 Email: demangan@jogjakota.go.id Koordinat: 110°23'21.09" T 07°47'10.33" S Nama Lurah: Sunu Sari Husada, S.IP. HP. 08978478678	1 2 3	Demangan Sapen Pengok	44	12	0,746	8.604
34.71.03.1002			2	KOTABARU Alamat: Jl. Juwadi No. 29,	1	Kotabaru	20	5	0,724	3.140

KODE	NAMA WILAYAH ADMINISTRASI					JUMLAH		LUAS WILAYAH (Km ²)	JUMLAH PENDUDUK (Jiwa)	
	KEMANTREN		KELURAHAN		KAMPUNG		RT			RW
				Yogyakarta, 55224 Telp. (0274) 520037 Email: kotabaru@jogjakota.go.id Koordinat: 110°22'39.22" T 07°47'10.91" S Nama Lurah Urai Herman, S.STP., M.Ec.Dev. HP. 081392046180						
34.71.03.1003			3	KLITREN Alamat: Kepuh Jl. Mangga No. 11, Yogyakarta, 55222 Telp. (0274) 565360 Email: klitren@jogjakota.go.id Koordinat: 110°23'12.23" T 07°46'53.76" S Nama Lurah: Akhmad Zainuri, S.Sos. HP. 081229970655	1 2 3	Klitren Lor Iromejan Kepuh	62	16	0,689	9.599
34.71.03.1004			4	BACIRO Alamat: Jl. Mawar II Baciro, Yogyakarta, 55225 Telp. (0274) 521738	1 2 3 4 5	Mangkukusuman Danukusuman Pengok Kidul Baciro Baciro Sanggrahan	87	21	1,031	12.257

KODE	NAMA WILAYAH ADMINISTRASI				JUMLAH		LUAS WILAYAH (Km ²)	JUMLAH PENDUDUK (Jiwa)		
	KEMANTREN		KELURAHAN		RT	RW				
				Email: baciro@jogjakota.go.id Koordinat: 110°23'07.07" T 07°47'31.57" S Nama Lurah: Handra Sutrisno, S.Sos. HP. 081328039845	6	Gendeng				
34.71.03.1005			5	TERBAN Alamat: Jl. Cik Ditiro Gg. Puntodewo GK V/274 Terban, Yogyakarta, 55223 Telp. (0274) 550191 Email: terban@jogjakota.go.id Koordinat: 110°22'29.10" T 07°46'46.56" S Nama Lurah: Sigit Kusuma Atmaja, S.S., M.B.A. HP. 085878517696	1 2 3 4	Terban Sagan Purbonegaran Resonegaran	58	12	0,797	9.353
34.71.04	4	DANUREJAN Alamat: Jl. Hayam Wuruk No. 28, Yogyakarta, 55211 Telp. (0274) 515789 Email: dn@jogjakota.go.id				(16 Kampung)	155	41	1,109	21.150

KODE	NAMA WILAYAH ADMINISTRASI					JUMLAH		LUAS WILAYAH (Km ²)	JUMLAH PENDUDUK (Jiwa)
	KEMANTREN	KELURAHAN	KAMPUNG			RT	RW		
		Koordinat: 110°22'23.35" T 07°47'39.34" S Nama Mantri Pamong Praja: Drs. Bambang Endro Wibowo, S.I.P., M.Si. HP. 085713675882							
34.71.04.1001		1	SURYATMAJAN Alamat: Jl. Mataram No. 68, Yogyakarta, 55213 Telp. (0274) 546668 Email: suryatmajan@jogjakota.go.id Koordinat: 110°22'04.04" T 07°47'36.43" S Nama Lurah: Weda Satriya Negara, S.E., M.E. HP. 081802722002	1 2 3 4 5 6	Ledok Macanan Gemblakan Atas Sosrokusuman Gemblakan Bawah Suryatmajan Cokrodirjan	40	13	0,295	4.553
34.71.04.1002		2	TEGALPANGGUNG Alamat: Jl. Tukangan No. 51-A, Yogyakarta, 55212 Telp. (0274) 586952 Email: tegalpanggung@jogjakota.go.id Koordinat: 110°22'21.56" T 07°47'26.41" S	1 2 3 4 5	Ledok Tukangan Tukangan Tegalkemuning Tegalpanggung Juminahan	66	16	0,331	9.171

KODE	NAMA WILAYAH ADMINISTRASI					JUMLAH		LUAS WILAYAH (Km ²)	JUMLAH PENDUDUK (Jiwa)	
	KEMANTREN		KELURAHAN		KAMPUNG	RT	RW			
				Nama Mohammad Ikhwan Pribadi, S.I.P. HP. 085292292369						
34.71.04.1003			3	BAUSASRAN Alamat: Bausasran DN III/ 750, Yogyakarta, 55211 Telp. (0274) 544717 Email : bausasran@jogjakota.go.id Koordinat: 110°22'29.43" T 07°47'44.83" S Nama Lurah: Akhmad Yuliantara, S.I.P. HP. 08156808072	1 Tegal Lempuyangan 2 Lempuyangan 3 Macanan 4 Ronodigdayan 5 Bausasran		49	12	0,482	7.426
34.71.05	5	GEDONGTENGEN Alamat: Jl. Jlagran Lor No. 52, Yogyakarta, 55271 Telp. (0274) 515787 Email: gt@jogjakota.go.id Koordinat: 110°21'31.95" T 07°47'21.14" S Nama Mantri Pamong Praja: Drs. Ananto Wibowo, M.I.P. HP. 08122740217				(14 Kampung)	138	36	0,985	19.232
34.71.05.1001			1	SOSROMENDURAN			54	14	0,499	7.315

KODE	NAMA WILAYAH ADMINISTRASI						JUMLAH		LUAS WILAYAH (Km ²)	JUMLAH PENDUDUK (Jiwa)
	KEMANTREN		KELURAHAN		KAMPUNG		RT	RW		
				Alamat: Jl. Sosrowijayan No. 21, Yogyakarta, 55271 Telp. (0274) 547317 Email: sosromenduran@jogjakota.go.id Koordinat: 110°21'52.54" T 07°47'30.48" S Nama Lurah: Agus Joko Mulyono, SIP,M.Si. HP. 081904230274	1	Sitisewu				
					2	Sosrowijayan Wetan				
					3	Sosrowijayan Kulon				
					4	Sosrodipuran				
					5	Sosromenduran				
					6	Pajeksan				
					7	Jogonegaran				
34.71.05.1002			2	PRINGGOKUSUMAN Alamat: Jalan Letjen Suprpto No.84 Yogyakarta 55272 Telp. (0274) 547319 Email: pringgokusuman@jogjakota.go.id Koordinat: 110°21'25.50"T 7°47'33.30"S Nama Lurah: Supriyadi, S.Pd. HP. 08121557631	1	Jlagran	84	22	0,487	11.917
					2	Pringgokusuman				
					3	Gandekan Lor				
					4	Kemetiran Lor				
					5	Kemetiran Kidul				
					6	Sutodirjan				
					7	Notoyudan				
34.71.06	6	NGAMPILAN Alamat: Jl. KH. Wachid Hasyim No. 12, Yogyakarta, 55262 Telp. (0274) 376984				(7 Kampung)	120	21	0,841	18.078

KODE	NAMA WILAYAH ADMINISTRASI				JUMLAH		LUAS WILAYAH (Km ²)	JUMLAH PENDUDUK (Jiwa)
	KEMANTREN	KELURAHAN	KAMPUNG		RT	RW		
		Email : ng@jogjakota.go.id Koordinat: 110°21'21.40" T 07°48'21.98" S Nama Mantri Pamong Praja: Anif Luhur Kurniawan, S.I.P HP. 08164891605						
34.71.06.1001		1 NGAMPILAN Alamat: Purwodiningratan NG. I/922 Yogyakarta, 55261 Telp. (0274) 551328 Email: ngampilan@jogjakota.go.id Koordinat: 110°21'29.18" T 07°48'02.43" S Nama Lurah: Istikhomah, S.E. HP. 082337362058	1 2 3 4	Ngampilan Pathuk Purwodiningratan Ngadiwinatan	70	13	0,461	9.961
34.71.06.1002		2 NOTOPRAJAN Alamat: Jl. KH. Wachid Hasyim No. 4, Yogyakarta, 55262 Telp. (0274) 450864 Email: notoprajan@jogjakota.go.id Koordinat:	1 2 3	Serangan Notoprajan Suronatan	50	8	0,380	8.117

KODE	NAMA WILAYAH ADMINISTRASI					JUMLAH		LUAS WILAYAH (Km ²)	JUMLAH PENDUDUK (Jiwa)	
	KEMANTREN		KELURAHAN		KAMPUNG		RT			RW
				110°21'21.56" T 07°48'16.70" S Nama Lurah: Diah Nur Astuti, S.H., M.Si. HP. 082136905125						
34.71.07	7	WIROBRAJAN Alamat: Jl. Bugisan Gg. Dorodasih No. 16, Yogyakarta, 55251 Telp. (0274) 375794 Email: wb@jogjakota.go.id Koordinat: 110°20'53.11" T 07°48'38.76" S Nama Mantri Pamong Praja: Sarwanto, S.I.P., M.M. HP. 081578005040			(8 Kampung)	165	34	1,771	27.983	
34.71.07.1001			1	PAKUNCEN Alamat: Jl. Tegalmulyo No. 17, Yogyakarta, 55253 Telp. (0274) 619122 Email: pakuncen@jogjakota.go.id Koordinat: 110°21'07.57" T 07°47'36.74" S	1 2 3 4	Tegalmulyo Kuncen Gampingan Singosaren	56	12	0,678	10.972

KODE	NAMA WILAYAH ADMINISTRASI					JUMLAH		LUAS WILAYAH (Km ²)	JUMLAH PENDUDUK (Jiwa)	
	KEMANTREN		KELURAHAN		KAMPUNG	RT	RW			
				Nama Lurah: Budhi Riyanto, S.E. HP. 081392900062						
34.71.07.1002			2	WIROBRAJAN Alamat: Jl. Kresno No. 1, Yogyakarta, 55252 Telp. (0274) 378193 Email: wirobrajan@jogjakota.go.id Koordinat: 110°21'12.52" T 07°48'17.68" S Nama Lurah: Sri Suwardani, S.Sos. HP. 08157975669	1 2	Wirobrajan Ketanggungan	58	12	0,649	9.311
34.71.07.1003			3	PATANGPULUHAN Alamat: Jl. Lokananta No. 3 RT 38 RW 07 patangpuluhan Yogyakarta Telp. (0274) 386006 Email: patangpuluhan@jogjakota.go.id Koordinat: 110°21'01.30"T 7°48'36.10"S Nama Lurah: Achmad Asranur Arifin, S.I.P., M.P.A.	1 2	Patangpuluhan Sindurejan	51	10	0,444	7.700

KODE	NAMA WILAYAH ADMINISTRASI					JUMLAH		LUAS WILAYAH (Km ²)	JUMLAH PENDUDUK (Jiwa)
	KEMANTREN	KELURAHAN	KAMPUNG	RT	RW				
34.71.08	8	MANTRIJERON Alamat: Jl. DI Panjaitan No. 84 Yogyakarta, 55141 Telp. (0274) 375793 Email: mj@jogjakota.go.id Koordinat: 110°21'41.48" T 07°49'14.90" S Nama Mantri Pamong Praja: Affrio Sunarno, S.Sos. HP. 081225751072	HP. 087739655397		(12 Kampung)	231	55	2,672	35.157
34.71.08.1001			1	GEDONGKIWO Alamat: Jl. Dukuh Tawangsari, Gedongkiwo, Yogyakarta, 55142 Telp. (0274) 387757 Email: gedongkiwo@jogjakota.go.id Koordinat: 110°21'16.12" T 07°49'08.87" S Nama Lurah: Rina Budi Prastiwi, S.I.P., M.Si HP. 08170419256	1 Suryowijayan 2 Gedongkiwo 3 Dukuh	86	18	0,916	13.930

KODE	NAMA WILAYAH ADMINISTRASI				JUMLAH		LUAS WILAYAH (Km ²)	JUMLAH PENDUDUK (Jiwa)
	KEMANTREN	KELURAHAN	KAMPUNG		RT	RW		
34.71.08.1002		2	SURYODININGRATAN Alamat: Suryodiningratan MJ II/859, Yogyakarta, 55141 Telp. (0274) 384304 Email: suryodiningratan@jogjakota.go.id Koordinat: 110°21'35.96" T 07°49'12.01" S Nama Lurah: Riyan Wulandari, S.STP., M.I.P. HP. 081328081567	1 Pugeran 2 Kumendaman 3 Suryodiningratan 4 Minggiran	70	17	0,885	11.266
34.71.08.1003		3	MANTRIJERON Alamat: Jl. Mantrijeron No. 49B, Yogyakarta, 55143 Telp. (0274) 387182 Email: mantrijeron@jogjakota.go.id Koordinat: 110°21'52.95" T 07°49'24.78" S Nama Lurah: Bambang Purambono, S.E. HP. 085799995758	1 Ngadinegaran 2 Mangkuyudan 3 Jogokariyan 4 Mantrijeron 5 Danunegaran	75	20	0,871	9.961
34.71.09	9	KRATON	Alamat: Jl. Rotowijayan No. 6,	(12 Kampung)	175	43	1,375	21.487

KODE	NAMA WILAYAH ADMINISTRASI					JUMLAH		LUAS WILAYAH (Km ²)	JUMLAH PENDUDUK (Jiwa)
	KEMANTREN	KELURAHAN	KAMPUNG			RT	RW		
	Yogyakarta, 55132 Telp. (0274) 376795 Email: kt@jogjakota.go.id Koordinat: 110°21'46.23" T 07°48'21.76" S Nama Mantri Pamong Praja: Drs. Sumargandi, Msi. HP. 081328863086								
34.71.09.1001		1	PATEHAN Alamat: Jl. Nagan Lor No.17 Yogyakarta 55133 Telp. (0274) 389574 Email: patehan@jogjakota.go.id 110°21'28.20"T 7°48'41.80"S Nama Lurah: Gunawan Sigit Putranto, S.H. HP. 081228893232	1 2 3	Ngadisuryan Patehan Taman	44	10	0,379	5.862
34.71.09.1002		2	PANEMBAHAN Alamat: Jl. Langastran Lor No. 17, Yogyakarta, 55131 Telp. (0274) 413839 Email: panembahan@jogjakota.go.id	1 2 3 4 5	Langastran Gamelan Suryoputran Panembahan Mangunnegaran	78	18	0,647	8.997

KODE	NAMA WILAYAH ADMINISTRASI				JUMLAH		LUAS WILAYAH (Km ²)	JUMLAH PENDUDUK (Jiwa)		
	KEMANTREN		KELURAHAN		RT	RW				
				Koordinat: 110°21'56.10"T 7°48'41.80"S Nama Lurah: Raden Murti Buntoro, S.H., M.I.P. HP. 0895359062449						
34.71.09.1003			3	KADIPATEN Alamat: Dalem Mangkubumen KT II/372, Yogyakarta, 55132 Telp. (0274) 419640 Email: kadipaten@jogjakota.go.id Koordinat: 110°21'28.10" T 07°48'28.75" S Nama Lurah: Suparman, S.Sos HP. 081329324266	1 2 3 4	Kadipaten Kidul Kadipaten Kulon Kadipaten Wetan Ngasem	53	15	0,349	6.628
34.71.10	10	GONDONANAN Alamat : Jl. Brigjen Katamso No. 93, Yogyakarta, 55121 Telp. (0274) 376783 Email: gm@jogjakota.go.id Koordinat: 110°21'57.76" T 07°48'11.13" S				(7 Kampung)	110	31	1,142	14.719

KODE	NAMA WILAYAH ADMINISTRASI				JUMLAH		LUAS WILAYAH (Km ²)	JUMLAH PENDUDUK (Jiwa)	
	KEMANTREN	KELURAHAN	KAMPUNG		RT	RW			
	Nama Mantri Pamong Praja: Cahya Wijayanta, S.Sos HP. 087730730240								
34.71.10.1001		1	NGUPASAN Alamat: JL. Mayor Suryotomo 575, Yogyakarta, 55122 Telp. (0274) 541540 Email: ngupasan@jogjakota.go.id Koordinat: 110°22'.10.00"T 7°47'50.80"S Nama (Plt.) Lurah : Raden Rara Yunita Iswandari, S.H. HP. 081392403804	1 2 3 4	Ngupasan Ketandan Ratmakan Kauman	49	13	0,677	5.591
34.71.10.1002		2	PRAWIRODIRJAN Alamat: Jl. Ireda No. 39, Yogyakarta, 55121 Telp. (0274) 419714 Email: prawirodirjan@jogjakota.go.id Koordinat: 110°22'17.39" T 07°48'28.36" S Nama Lurah: Rusdi Haryanto,S.AP. HP. 081328461160	1 2 3	Yudonegaran Sayidan Prawirodirjan	61	18	0,466	9.128

KODE	NAMA WILAYAH ADMINISTRASI				JUMLAH		LUAS WILAYAH (Km ²)	JUMLAH PENDUDUK (Jiwa)		
	KEMANTREN	KELURAHAN	KAMPUNG		RT	RW				
34.71.11	11	PAKUALAMAN Alamat: Jl. Suryopranoto No.35 Yogyakarta 55111 Telp. 0274 515791 Email: pa@jogjakota.go.id Koordinat: 110°22'40.20"T 7°47'58.60"S Nama Mantri Pamong Praja: Saptohadi, S.I.P. HP. 081578701309			(7 Kampung)		83	19	0,647	10.583
34.71.11.1001			1	PURWOKINANTI Alamat: Jl. Harjowinatan No. 19, Yogyakarta, 55112 Telp. (0274) 544661 Email: purwokinanti@jogjakota.go.id Koordinat: 110°22'30.46" T 07°47'56.41" S Nama Lurah: Moch. Ismail, S.H. HP. 08164271165	1 2 3 4	Jagalan Ledoksari Jagalan Beji Purwokinanti Kepatihan	47	10	0,339	6.071
34.71.11.1002			2	GUNUNGKETUR Alamat: Jl. Jayaningprangan No.10, Yogyakarta, 55111	1 2 3	Gunungketur Margoyasan Kauman	36	9	0,308	4.512

KODE	NAMA WILAYAH ADMINISTRASI				JUMLAH		LUAS WILAYAH (Km ²)	JUMLAH PENDUDUK (Jiwa)		
	KEMANTREN		KELURAHAN		RT	RW				
				Telp. (0274) 546412 Email: gunungketur@jogjakota.go.id Koordinat: 110°22'40.17" T 07°48'04.46" S Nama Lurah: Sunarni, S.M. HP. 085712903703						
34.71.12	12	MERGANGSAN Alamat: Jl. Sisingamangaraja No. 55, Yogyakarta, 55153 Telp. (0274) 388943 Email: mg@jogjakota.go.id Koordinat: 110°22'24.07" T 07°49'03.76" S Nama Mantri Pamong Praja: Pargiyat, S.I.P. HP. 081804023888			(17 Kampung)	219	60	2,297	31.648	
34.71.12.1001			1	KEPARAKAN Alamat: Keparakan Kidul MG I/1279, Yogyakarta, 55152 Telp. (0274) 7114560 Email: keparakan@jogjakota.go.id Koordinat: 110°22'26.08" T	1 2 3 4	Dipowinatan Pujokusuman Keparakan Lor Keparakan Kidul	58	13	0,530	9.646

KODE	NAMA WILAYAH ADMINISTRASI						JUMLAH		LUAS WILAYAH (Km ²)	JUMLAH PENDUDUK (Jiwa)
	KEMANTREN		KELURAHAN		KAMPUNG		RT	RW		
				07°48'53.46" S Nama Lurah: Yusup Ahbari, S.T. HP. 082327551454						
34.71.12.1002			2	WIROGUNAN Alamat: Mergangsan Kidul MG II/1168, Yogyakarta, 55151 Telp. (0274) 418530 Email: wirogunan@jogjakota.go.id Koordinat: 110°22'32.97" T 07°48'36.88" S Nama Lurah: Siti Mahmudah Setyaningsih, S.A.P. HP. 081272971037	1 2 3 4 5 6 7	Bintaran Surokarsan Wirogunan Joyonegaran Mergangsan Lor Nyutran Mergangsan Kidul	77	24	0,850	11.178
34.71.12.1003			3	BRONTOKUSUMAN Alamat: Jl. Prawirotaman IV No. 800 Yogyakarta Telp. (0274) 418575 Email: brontokusuman@jogjakota.go.id Koordinat: 110°22'06.60"T 7°49'08.40"S Nama Lurah : Maryanto, SE.	1 2 3 4 5 6	Timuran Brontokusuman Prawirotaman Karangkajen Karanganyar Lowanu	84	23	0,917	10.824

KODE	NAMA WILAYAH ADMINISTRASI					JUMLAH		LUAS WILAYAH (Km ²)	JUMLAH PENDUDUK (Jiwa)
	KEMANTREN	KELURAHAN	KAMPUNG	RT	RW				
			HP. 082136450674						
34.71.13	13	UMBULHARJO Alamat: Jl. Glagahsari No. 99, Yogyakarta, 55164 Telp. (0274) 375872 Email: uh@jogjakota.go.id Koordinat: 110°23'15.45" T 07°48'35.03" S Nama Mantri Pamong Praja: Rajwan Taufiq, SIP., Msi. HP. 08122773320			(19 Kampung)	343	87	8,326	71.223
34.71.13.1001			1 SEMAKI Alamat: Jl. Semaki Gede UH I/274, Yogyakarta, 55166 Telp. (0274) 549455 Email: semaki@jogjakota.go.id Koordinat: 110°23'08.74" T 07°47'56.80" S Nama Lurah: Arini Susetyowati, S.I.P. HP. 087839153879	1 2 3	Sanggrahan Semaki Gede Semaki Kulon	34	10	0,672	5.170
34.71.13.1002			2 MUJA MUJU Alamat: Jl. Balirejo No. 31,	1 2	Miliran Balirejo	55	12	1,580	11.189

KODE	NAMA WILAYAH ADMINISTRASI			JUMLAH		LUAS WILAYAH (Km ²)	JUMLAH PENDUDUK (Jiwa)		
	KEMANTREN	KELURAHAN	KAMPUNG	RT	RW				
			Yogyakarta, 55165 Telp. (0274) 547560 Email: mujamuju@jogjakota.go.id Koordinat: 110°23'40.48" T 07°47'47.32" S Nama Lurah: Aris Sukrisna, A.Md. HP. 087839831791	3	Muja Muju				
34.71.13.1003		3	TAHUNAN Alamat: Jl. Tuntungan UH III/924, Yogyakarta, 55167 Telp. (0274) 415131 Email: tahunan@jogjakota.go.id Koordinat: 110°22'48.75" T 07°48'24.56" S Nama Lurah: Tri Maryono, S.P. HP. 082224071003	1 2 3	Tahunan Celeban Tempel Wirogunan	50	12	0,805	9.205
34.71.13.1004		4	WARUNGBOTO Alamat: Warungboto UH IV/878 Yogyakarta 55164 Telp. 0274-379883 Email: warungboto@jogjakota.go.id	1 2 3	Glagah Glagahsari Warungboto	38	9	0,838	9.320

KODE	NAMA WILAYAH ADMINISTRASI					JUMLAH		LUAS WILAYAH (Km ²)	JUMLAH PENDUDUK (Jiwa)	
	KEMANTREN		KELURAHAN		KAMPUNG		RT			RW
				Koordinat: 110°23'26.50"T 7°48'39.10"S Nama Lurah: Muhammad Agus Supratikno, S.Sos. HP. 081548107532						
34.71.13.1005			5	PANDEYAN Alamat: Jl. Pandeyan Gg. Empu Sendok UH V/783, Yogyakarta, 55161 Telp. (0274) 417342 Email: pandeyan@jogjakota.go.id Koordinat: 110°23'10.68" T 07°48'43.30" S Nama Lurah: SUGIYANTO, S.I.P. HP. 082133798782	1 2	Pandeyan Gambiran	52	13	1,388	12.283
34.71.13.1006			6	SOROSUTAN Alamat: Jl. Gurami No. 236, Yogyakarta, 55162 Telp. (0274) 419627 Email: sorosutan@jogjakota.go.id Koordinat: 110°22'48.68" T	1 2	Sorosutan Nitikan	70	18	1,750	15.954

KODE	NAMA WILAYAH ADMINISTRASI						JUMLAH		LUAS WILAYAH (Km ²)	JUMLAH PENDUDUK (Jiwa)
	KEMANTREN		KELURAHAN		KAMPUNG		RT	RW		
				07°49'32.62" S Nama Lurah: Muhammad Zulazmi,S.STP. HP. 08112501780						
34.71.13.1007			7	GIWANGAN Alamat: Jl. Pemukti UH VII/700, Yogyakarta, 55163 Telp. (0274) 411868 Email: giwangan@jogjakota.go.id Koordinat: 110°23'32.45" T 07°49'59.54" S Nama Lurah: Dyah Murniwarini, A.Md. HP. 08989024076	1 2 3	Giwangan Ponggalan Mendungan	46	13	1,293	8.102
34.71.14	14	KOTAGEDE Alamat: Jl. Nyi Wijadisoro No. 39, Yogyakarta, 55172 Telp. (0274) 375790 Email: kg@jogjakota.go.id Koordinat: 110°23'43.41" T 07°49'04.11" S Nama Mantri Pamong Praja: Komaru Ma`Arif, S.I.P., M.Si.				(10 Kampung)	165	40	2,988	35.229

KODE	NAMA WILAYAH ADMINISTRASI					JUMLAH		LUAS WILAYAH (Km ²)	JUMLAH PENDUDUK (Jiwa)
	KEMANTREN	KELURAHAN	KAMPUNG	RT	RW				
	HP. 081227272038								
34.71.14.1001		1 REJOWINANGUN Alamat: Jl. Nyi Adisari No. 754, Yogyakarta, 55171 Telp. (0274) 384212 Email: rejowinangun@jogjakota.go.id Koordinat: 110°24'00.14" T 07°48'59.47" S Nama Lurah: Handani Bagus Setyarso, S.Sos. HP. 081398993594	1 Gedongkuning 2 Rejowinangun 3 Pilahan	50	13	1,222	13.078		
34.71.14.1002		2 PRENGGAN Alamat: Jl. Nyi Pembayun No. 40, Yogyakarta, 55172 Telp. (0274) 452415 Email: prenggan@jogjakota.go.id Koordinat: 110°23'58.77" T 07°49'22.17" S Nama Lurah: Titik Yudiarti, S.I.P HP. 087828585964	1 Tinalan 2 Prenggan 3 Tegalgendu	57	13	1,023	11.690		

KODE	NAMA WILAYAH ADMINISTRASI				JUMLAH		LUAS WILAYAH (Km ²)	JUMLAH PENDUDUK (Jiwa)	
	KEMANTREN	KELURAHAN	KAMPUNG		RT	RW			
34.71.14.1003		3	PURBAYAN Alamat: Jl. Kemasan No. 39A, Yogyakarta, 55173 Telp. (0274) 417010 Email: purbayan@jogjakota.go.id Koordinat: 110°24'05.03" T 07°49'21.08" S Nama Lurah: Kudup Nawangsasi, S.P. HP. 089506591334	1 2 3 4	Gedongan Basen Alun-alun Purbayan	58	14	0,743	10.461
JUMLAH	14	14	45	169	169	616	32,819	414.705	

Keterangan:

1. Luas Wilayah Kelurahan berdasarkan Peraturan Walikota Yogyakarta Nomor 118 Tahun 2021 Tentang Rencana Detail Tata Ruang Kota Yogyakarta Tahun 2021 – 2041
2. Luas Wilayah Kota Yogyakarta berdasarkan Keputusan Menteri Dalam negeri Nomor 100.1.1-6117 tahun 2022 tentang Pemberian dan Pemutakhiran Kode, Data Wilayah Administrasi Pemerintahan dan Pulau

LAMPIRAN

JUMLAH PENDUDUK MENURUT JENIS KELAMIN DAERAH ISTIMEWA YOGYAKARTA SEMESTER II TAHUN 2023

NO.	NAMA KOTA/ KABUPATEN	NAMA KECAMATAN	NAMA DESA/KELURAHAN	JUMLAH PENDUDUK MENURUT JENIS KELAMIN		JUMLAH KOMULATIF		
				L	P			
(1)	(2)	(3)	(4)	(5)	(6)	(7)		
I.	KULON PROGO	1. TEMON	1.	JANGKARAN	1.020	1.013	2.033	
			2.	SINDUTAN	1.129	1.161	2.290	
			3.	PALIHAN	1.099	1.084	2.183	
			4.	GLAGAH	1.490	1.471	2.961	
			5.	KALIDENGEN	718	732	1.450	
			6.	PLUMBON	1.243	1.246	2.489	
			7.	KEDUNDANG	1.240	1.289	2.529	
			8.	DEMEN	734	743	1.477	
			9.	KULUR	1.389	1.499	2.888	
			10.	KALIGINTUNG	897	925	1.822	
			11.	TEMON WETAN	789	813	1.602	
			12.	TEMON KULON	862	905	1.767	
			13.	KEBONREJO	741	741	1.482	
			14.	JANTEN	685	691	1.376	
			15.	KARANGWULUH	530	563	1.093	
		JUMLAH				14.566	14.876	29.442
				2. WATES	1.	KARANGWUNI	1.821	1.824
2.	SOGAN				1.048	1.053	2.101	
3.	KULWARU				1.481	1.536	3.017	

NO.	NAMA KOTA/ KABUPATEN	NAMA KECAMATAN	NAMA DESA/KELURAHAN		JUMLAH PENDUDUK MENURUT JENIS KELAMIN		JUMLAH KOMULATIF		
					L	P			
(1)	(2)	(3)	(4)		(5)	(6)	(7)		
			4.	NGESTIHARJO	1.760	1.781	3.541		
			5.	BENDUNGAN	3.639	3.629	7.268		
			6.	TRIHARJO	3.847	3.815	7.662		
			7.	GIRIPENI	4.338	4.254	8.592		
			8.	KELURAHAN WATES	7.027	7.188	14.215		
		JUMLAH					24.961	25.080	50.041
		3.	PANJATAN	1.	GARONGAN	1.908	1.885	3.793	
				2.	PLERET	2.477	2.498	4.975	
				3.	BUGEL	2.211	2.279	4.490	
				4.	KANOMAN	1.029	1.084	2.113	
				5.	DEPOK	1.579	1.585	3.164	
				6.	BOJONG	2.215	2.213	4.428	
				7.	TAYUBAN	1.138	1.208	2.346	
				8.	GOTAKAN	1.497	1.593	3.090	
				9.	PANJATAN	743	780	1.523	
				10.	CERME	1.901	1.877	3.778	
				11.	KREMBANGAN	2.730	2.773	5.503	
		JUMLAH					19.428	19.775	39.203
		4.	GALUR	1.	BANARAN	2.753	2.793	5.546	
				2.	KRANGGAN	1.252	1.311	2.563	
				3.	NOMPOREJO	1.101	1.131	2.232	
				4.	KARANGSEWU	4.173	4.201	8.374	
				5.	TIRTORAHAYU	3.556	3.630	7.186	
				6.	PANDOWAN	1.043	1.076	2.119	

NO.	NAMA KOTA/ KABUPATEN	NAMA KECAMATAN	NAMA DESA/KELURAHAN		JUMLAH PENDUDUK MENURUT JENIS KELAMIN		JUMLAH KOMULATIF
					L	P	
(1)	(2)	(3)	(4)		(5)	(6)	(7)
			7.	BROSOT	2.376	2.473	4.849
			JUMLAH		16.254	16.615	32.869
		5. LENDAH	1.	WAHYUHARJO	963	993	1.956
			2.	BUMIREJO	4.652	4.692	9.344
			3.	JATIREJO	3.444	3.524	6.968
			4.	SIDOREJO	4.061	4.122	8.183
			5.	GULUREJO	3.746	3.724	7.470
			6.	NGENTAKREJO	3.772	3.692	7.464
			JUMLAH		20.638	20.747	41.385
		6. SENTOLO	1.	DEMANGREJO	1.673	1.689	3.362
			2.	SRIKAYANGAN	2.632	2.636	5.268
			3.	TUKSONO	4.335	4.289	8.624
			4.	SALAMREJO	2.795	2.933	5.728
			5.	SUKORENO	4.259	4.255	8.514
			6.	KALIAGUNG	3.144	3.153	6.297
			7.	SENTOLO	4.141	4.376	8.517
			8.	BANGUNCIPTO	1.976	2.060	4.036
			JUMLAH		24.955	25.391	50.346
		7. PENGASIH	1.	TAWANGSARI	2.476	2.503	4.979
			2.	KARANGSARI	5.458	5.649	11.107
			3.	KEDUNGSARI	2.324	2.415	4.739
			4.	MARGOSARI	3.270	3.285	6.555
			5.	PENGASIH	5.044	5.064	10.108

NO.	NAMA KOTA/ KABUPATEN	NAMA KECAMATAN	NAMA DESA/KELURAHAN		JUMLAH PENDUDUK MENURUT JENIS KELAMIN		JUMLAH KOMULATIF
					L	P	
(1)	(2)	(3)	(4)		(5)	(6)	(7)
			6.	SENDANGSARI	5.003	5.168	10.171
			7.	SIDOMULYO	2.745	2.833	5.578
			JUMLAH		26.320	26.917	53.237
		8. KOKAP	1.	HARGOMULYO	3.942	3.958	7.900
			2.	HARGOREJO	4.765	4.862	9.627
			3.	HARGOWILIS	3.299	3.317	6.616
			4.	KALIREJO	2.396	2.388	4.784
			5.	HARGOTIRTO	3.507	3.660	7.167
			JUMLAH		17.909	18.185	36.094
		9. GIRIMULYO	1.	JATIMULYO	3.699	3.676	7.375
			2.	GIRIPURWO	3.440	3.518	6.958
			3.	PENDOWOREJO	2.769	2.881	5.650
			4.	PURWOSARI	2.316	2.413	4.729
			JUMLAH		12.224	12.488	24.712
		10. NANGGULAN	1.	BANYUROTO	2.077	2.158	4.235
			2.	DONOMULYO	3.314	3.291	6.605
			3.	WIJIMULYO	2.728	2.807	5.535
			4.	TANJUNGHARJO	2.344	2.440	4.784
			5.	JATISARONO	2.563	2.615	5.178
			6.	KEMBANG	2.414	2.535	4.949
			JUMLAH		15.440	15.846	31.286
		11. SAMIGALUH	1.	KEBONHARJO	1.146	1.147	2.293

NO.	NAMA KOTA/ KABUPATEN	NAMA KECAMATAN	NAMA DESA/KELURAHAN		JUMLAH PENDUDUK MENURUT JENIS KELAMIN		JUMLAH KOMULATIF		
					L	P			
(1)	(2)	(3)	(4)		(5)	(6)	(7)		
			2.	BANJARSARI	1.589	1.574	3.163		
			3.	PURWOHARJO	1.715	1.784	3.499		
			4.	SIDOHARJO	2.554	2.556	5.110		
			5.	GERBOSARI	2.346	2.380	4.726		
			6.	NGARGOSARI	2.050	2.095	4.145		
			7.	PAGERHARJO	2.476	2.436	4.912		
			JUMLAH		13.876	13.972	27.848		
		12.	KALIBAWANG	1.	BANJARARUM	4.513	4.706	9.219	
		2.		BANJARASRI	2.166	2.294	4.460		
		3.		BANJARHARJO	3.752	3.773	7.525		
		4.		BANJAROYO	4.247	4.278	8.525		
		JUMLAH		14.678	15.051	29.729			
		JUMLAH I (KABUPATEN KULONPROGO)					221.249	224.943	446.192
		II.	BANTUL	1.	SRANDAKAN	1.	PONCOSARI	6.464	6.588
2.	TRIMURTI					8.998	9.073	18.071	
JUMLAH				15.462	15.661	31.123			
2.	SANDEN			1.	GADINGSARI	4.955	5.112	10.067	
				2.	GADINGHARJO	1.920	1.914	3.834	
				3.	SRIGADING	4.680	4.838	9.518	
				4.	MURTIGADING	4.201	4.259	8.460	
JUMLAH				15.756	16.123	31.879			
3.	KRETEK	1.	TIRTOMULYO	3.476	3.561	7.037			

NO.	NAMA KOTA/ KABUPATEN	NAMA KECAMATAN	NAMA DESA/KELURAHAN	JUMLAH PENDUDUK MENURUT JENIS KELAMIN		JUMLAH KOMULATIF		
				L	P			
(1)	(2)	(3)	(4)	(5)	(6)	(7)		
			2.	PARANGTRITIS	3.933	4.068	8.001	
			3.	DONOTIRTO	4.066	4.284	8.350	
			4.	TIRTOSARI	2.152	2.255	4.407	
			5.	TIRTOHARGO	1.486	1.547	3.033	
			JUMLAH				15.113	15.715
		4.	PUNDONG	1.	SELOHARJO	6.047	6.012	12.059
				2.	PANJANGREJO	4.708	4.937	9.645
				3.	SRIHARDONO	7.151	7.325	14.476
		JUMLAH				17.906	18.274	36.180
		5.	BAMBANGLIPURO	1.	SIDOMULYO	6.938	7.063	14.001
				2.	MULYODADI	5.946	6.065	12.011
				3.	SUMBERMULYO	7.903	8.111	16.014
		JUMLAH				20.787	21.239	42.026
		6.	PANDAK	1.	CATUHARJO	5.913	5.781	11.694
				2.	TRIHARJO	6.763	6.609	13.372
				3.	GILANGHARJO	7.999	8.043	16.042
				4.	WIJIREJO	5.644	5.682	11.326
		JUMLAH				26.319	26.115	52.434
		7.	PAJANGAN	1.	TRIWIDADI	5.537	5.622	11.159
				2.	SENDANGSARI	6.282	6.224	12.506
				3.	GUWOSARI	7.062	7.013	14.075
		JUMLAH				18.881	18.859	37.740
		8.	BANTUL	1.	PALBAPANG	7.013	7.242	14.255

NO.	NAMA KOTA/ KABUPATEN	NAMA KECAMATAN	NAMA DESA/KELURAHAN	JUMLAH PENDUDUK MENURUT JENIS KELAMIN		JUMLAH KOMULATIF		
				L	P			
(1)	(2)	(3)	(4)	(5)	(6)	(7)		
			2.	RINGINHARJO	4.296	4.348	8.644	
			3.	BANTUL	8.307	8.493	16.800	
			4.	TRIRENGGO	9.614	9.593	19.207	
			5.	SABDODADI	3.533	3.588	7.121	
			JUMLAH				32.763	33.264
		9.	JETIS	1.	PATALAN	6.074	6.176	12.250
				2.	CANDEN	6.178	6.153	12.331
				3.	SUMBERAGUNG	7.807	7.882	15.689
				4.	TRIMULYO	9.645	9.639	19.284
		JUMLAH				29.704	29.850	59.554
		10.	IMOGIRI	1.	SELOPAMIORO	7.582	7.651	15.233
				2.	SRIHARJO	4.670	4.820	9.490
				3.	WUKIRSARI	9.071	9.185	18.256
				4.	KEBONAGUNG	1.959	1.989	3.948
				5.	KARANGTENGAH	2.764	2.772	5.536
				6.	GIRIREJO	2.416	2.441	4.857
				7.	KARANGTALUN	1.583	1.599	3.182
				8.	IMOGIRI	2.085	2.136	4.221
		JUMLAH				32.130	32.593	64.723
		11.	DLINGO	1.	MANGUNAN	2.470	2.565	5.035
				2.	MUNTUK	4.487	4.458	8.945
				3.	DLINGO	2.944	2.989	5.933
				4.	TEMUWUH	3.726	3.758	7.484
		5.	TERONG	2.887	2.951	5.838		

NO.	NAMA KOTA/ KABUPATEN	NAMA KECAMATAN	NAMA DESA/KELURAHAN		JUMLAH PENDUDUK MENURUT JENIS KELAMIN		JUMLAH KOMULATIF
					L	P	
(1)	(2)	(3)	(4)		(5)	(6)	(7)
			6.	JATIMULYO	3.576	3.649	7.225
			JUMLAH		20.090	20.370	40.460
		12. BANGUNTAPAN	1.	BATURETNO	8.676	8.729	17.405
			2.	BANGUNTAPAN	19.110	19.703	38.813
			3.	JAGALAN	1.469	1.517	2.986
			4.	SINGOSAREN	2.043	1.978	4.021
			5.	JAMBIDAN	5.416	5.420	10.836
			6.	POTORONO	6.942	7.031	13.973
			7.	TAMANAN	6.541	6.486	13.027
			8.	WIROKERTEN	7.497	7.619	15.116
			JUMLAH		57.694	58.483	116.177
		13. PLERET	1.	WONOKROMO	7.532	7.456	14.988
			2.	PLERET	7.001	6.873	13.874
			3.	SEGOROYOSO	4.625	4.587	9.212
			4.	BAWURAN	3.317	3.274	6.591
			5.	WONOLELO	2.507	2.468	4.975
			JUMLAH		24.982	24.658	49.640
		14. PIYUNGAN	1.	SITIMULYO	9.218	9.201	18.419
			2.	SRIMULYO	8.969	9.294	18.263
			3.	SRIMARTANI	8.720	8.710	17.430
			JUMLAH		26.907	27.205	54.112
		15. SEWON	1.	PENDOWOHARJO	11.634	11.582	23.216
			2.	TIMBULHARJO	11.741	11.619	23.360
			3.	BANGUNHARJO	13.349	13.433	26.782

NO.	NAMA KOTA/ KABUPATEN	NAMA KECAMATAN	NAMA DESA/KELURAHAN		JUMLAH PENDUDUK MENURUT JENIS KELAMIN		JUMLAH KOMULATIF
					L	P	
(1)	(2)	(3)	(4)		(5)	(6)	(7)
			4.	PANGGUNGHARJO	14.411	14.487	28.898
			JUMLAH		51.135	51.121	102.256
		16. KASIHAN	1.	BANGUJIWO	14.682	14.628	29.310
			2.	TIRTONIRMOLO	11.976	11.931	23.907
			3.	TAMANTIRTO	11.925	12.071	23.996
			4.	NGESTIHARJO	14.973	15.309	30.282
			JUMLAH		53.556	53.939	107.495
		17. SEDAYU	1.	ARGODADI	6.105	6.056	12.161
			2.	ARGOREJO	6.494	6.611	13.105
			3.	ARGOSARI	4.682	4.675	9.357
			4.	ARGOMULYO	7.425	7.459	14.884
			JUMLAH		24.706	24.801	49.507
JUMLAH II (KABUPATEN BANTUL)					483.891	488.270	972.161
III.	GUNUNGKIDUL	1. WONOSARI	1.	WONOSARI	4.747	4.787	9.534
			2.	KEPEK	5.860	6.008	11.868
			3.	PIYAMAN	4.527	4.662	9.189
			4.	GARI	3.254	3.315	6.569
			5.	KARANGTENGAH	4.485	4.475	8.960
			6.	SELANG	2.414	2.500	4.914
			7.	BALEHARJO	3.216	3.305	6.521
			8.	SIRAMAN	3.064	3.146	6.210
			9.	PULUTAN	2.173	2.294	4.467
			10.	WARENG	2.207	2.247	4.454

NO.	NAMA KOTA/ KABUPATEN	NAMA KECAMATAN	NAMA DESA/KELURAHAN		JUMLAH PENDUDUK MENURUT JENIS KELAMIN		JUMLAH KOMULATIF		
					L	P			
(1)	(2)	(3)	(4)		(5)	(6)	(7)		
			11.	DUWET	1.321	1.437	2.758		
			12.	MULO	2.663	2.696	5.359		
			13.	WUNUNG	1.891	1.861	3.752		
			14.	KARANGREJEK	3.089	3.109	6.198		
		JUMLAH					44.911	45.842	90.753
		2.	NGLIPAR	1.	NATAH	1.934	1.970	3.904	
				2.	PILANGREJO	1.787	1.874	3.661	
				3.	KEDUNGPOH	3.128	3.173	6.301	
				4.	PENGGOL	2.857	2.824	5.681	
				5.	KEDUNGKERIS	2.382	2.404	4.786	
				6.	NGLIPAR	2.292	2.249	4.541	
				7.	KATONGAN	2.513	2.505	5.018	
		JUMLAH					16.893	16.999	33.892
		3.	PLAYEN	1.	BANYUSOCO	2.962	3.032	5.994	
				2.	PLEMBUTAN	2.459	2.546	5.005	
				3.	BLEBERAN	2.925	2.862	5.787	
				4.	GETAS	2.820	2.829	5.649	
				5.	DENGOK	1.215	1.319	2.534	
				6.	NGUNUT	1.187	1.205	2.392	
				7.	PLAYEN	2.198	2.283	4.481	
				8.	NGAWU	1.985	2.159	4.144	
				9.	BANDUNG	1.968	2.098	4.066	
				10.	LOGANDENG	4.544	4.594	9.138	
11.	GADING			3.117	3.202	6.319			

NO.	NAMA KOTA/ KABUPATEN	NAMA KECAMATAN	NAMA DESA/KELURAHAN		JUMLAH PENDUDUK MENURUT JENIS KELAMIN		JUMLAH KOMULATIF	
					L	P		
(1)	(2)	(3)	(4)		(5)	(6)	(7)	
			12.	BANARAN	2.126	2.220	4.346	
			13.	NGLERI	1.372	1.400	2.772	
		JUMLAH				30.878	31.749	62.627
		4.	PATUK	1.	BUNDER	1.763	1.765	3.528
				2.	BEJI	1.351	1.372	2.723
				3.	PENGGOK	1.596	1.624	3.220
				4.	SEMOYO	1.406	1.400	2.806
				5.	SALAM	1.599	1.678	3.277
				6.	PATUK	1.464	1.479	2.943
				7.	NGORO-ORO	1.778	1.872	3.650
				8.	NGLANGGERAN	1.362	1.365	2.727
				9.	PUTAT	2.176	2.219	4.395
				10.	NGLEGI	1.574	1.654	3.228
				11.	TERBAH	1.326	1.352	2.678
		JUMLAH				17.395	17.780	35.175
		5.	PALIYAN	1.	SODO	2.386	2.444	4.830
				2.	PAMPANG	1.341	1.364	2.705
				3.	GROGOL	1.156	1.240	2.396
				4.	KARANGDUWET	3.338	3.417	6.755
				5.	KARANGASEM	4.097	4.175	8.272
				6.	MULUSAN	2.703	2.668	5.371
				7.	GIRING	1.441	1.495	2.936
		JUMLAH				16.462	16.803	33.265
6.	PANGGANG	1.	GIRIKARTO	1.991	2.116	4.107		

NO.	NAMA KOTA/ KABUPATEN	NAMA KECAMATAN	NAMA DESA/KELURAHAN	JUMLAH PENDUDUK MENURUT JENIS KELAMIN		JUMLAH KOMULATIF		
				L	P			
(1)	(2)	(3)	(4)	(5)	(6)	(7)		
			2.	GIRISEKAR	3.863	3.963	7.826	
			3.	GIRIMULYO	2.931	2.992	5.923	
			4.	GIRIWUNGU	1.231	1.327	2.558	
			5.	GIRIHARJO	2.026	2.070	4.096	
			6.	GIRISUKO	2.697	2.816	5.513	
			JUMLAH		14.739	15.284	30.023	
		7.	TEPUS	1.	GIRIPANGGUNG	3.063	3.176	6.239
				2.	SUMBERWUNGU	3.105	3.228	6.333
				3.	SIDOHARJO	3.273	3.446	6.719
				4.	TEPUS	4.693	4.797	9.490
				5.	PURWODADI	3.795	3.967	7.762
		JUMLAH		17.929	18.614	36.543		
		8.	SEMANU	1.	NGEPOSARI	5.214	5.227	10.441
				2.	SEMANU	8.418	8.566	16.984
				3.	PACAREJO	8.516	8.741	17.257
				4.	CANDIREJO	4.012	4.046	8.058
				5.	DADAPAYU	3.926	3.953	7.879
		JUMLAH		30.086	30.533	60.619		
		9.	KARANGMOJO	1.	BEJIHARJO	8.176	8.228	16.404
				2.	WILADEG	2.149	2.214	4.363
				3.	BENDUNGAN	1.127	1.165	2.292
				4.	KELOR	1.649	1.577	3.226
				5.	NGIPAK	1.740	1.846	3.586

NO.	NAMA KOTA/ KABUPATEN	NAMA KECAMATAN	NAMA DESA/KELURAHAN		JUMLAH PENDUDUK MENURUT JENIS KELAMIN		JUMLAH KOMULATIF		
					L	P			
(1)	(2)	(3)	(4)		(5)	(6)	(7)		
			6.	KARANGMOJO	4.434	4.591	9.025		
			7.	GEDANGREJO	3.096	3.164	6.260		
			8.	NGAWIS	2.076	2.137	4.213		
			9.	JATIAYU	3.806	3.868	7.674		
		JUMLAH					28.253	28.790	57.043
		10.	PONJONG	1.	UMBULREJO	3.713	3.727	7.440	
				2.	SAWAHAN	2.864	2.904	5.768	
				3.	TAMBAKROMO	2.028	2.183	4.211	
				4.	KENTENG	1.615	1.712	3.327	
				5.	SUMBERGIRI	2.377	2.447	4.824	
				6.	GENJAHAN	2.891	2.946	5.837	
				7.	PONJONG	2.513	2.579	5.092	
				8.	KARANGASEM	1.317	1.338	2.655	
				9.	BEDOYO	2.115	2.056	4.171	
				10.	SIDOREJO	4.792	4.828	9.620	
				11.	GOMBANG	1.703	1.700	3.403	
		JUMLAH					27.928	28.420	56.348
		11.	RONGKOP	1.	BOHOL	636	680	1.316	
				2.	PRINGOMBO	1.956	1.932	3.888	
				3.	BOTODAYAAN	2.410	2.499	4.909	
				4.	PETIR	1.797	1.768	3.565	
				5.	PUCANGANOM	2.002	1.974	3.976	
				6.	SEMUGIH	2.386	2.419	4.805	
				7.	MELIKAN	1.685	1.740	3.425	
				8.	KARANGWUNI	1.891	1.909	3.800	

NO.	NAMA KOTA/ KABUPATEN	NAMA KECAMATAN	NAMA DESA/KELURAHAN		JUMLAH PENDUDUK MENURUT JENIS KELAMIN		JUMLAH KOMULATIF
					L	P	
(1)	(2)	(3)	(4)		(5)	(6)	(7)
			JUMLAH		14.763	14.921	29.684
		12. SEMIN	1.	KALITEKUK	1.994	2.012	4.006
			2.	KEMEJING	1.971	1.889	3.860
			3.	BULUREJO	1.856	1.898	3.754
			4.	SUMBEREJO	3.125	3.112	6.237
			5.	BENDUNG	2.282	2.224	4.506
			6.	CANDIREJO	3.886	3.847	7.733
			7.	REJOSARI	2.744	2.809	5.553
			8.	KARANGSARI	2.924	2.979	5.903
			9.	PUNDUNGSARI	2.406	2.385	4.791
			10.	SEMIN	5.812	5.877	11.689
			JUMLAH		29.000	29.032	58.032
		13. NGAWEN	1.	TANCEP	3.010	3.093	6.103
			2.	SAMBIREJO	3.986	3.892	7.878
			3.	JURANGJERO	2.374	2.379	4.753
			4.	KAMPUNG	3.405	3.467	6.872
			5.	BEJI	2.166	2.172	4.338
			6.	WATUSIGAR	2.793	2.865	5.658
			JUMLAH		17.734	17.868	35.602
		14. GEDANGSARI	1.	HARGOMULYO	3.694	3.686	7.380
			2.	MERTELU	1.921	1.893	3.814
			3.	WATUGAJAH	2.051	2.072	4.123
			4.	SAMPANG	1.500	1.548	3.048
			5.	SERUT	2.547	2.617	5.164
			6.	NGALANG	4.337	4.397	8.734

NO.	NAMA KOTA/ KABUPATEN	NAMA KECAMATAN	NAMA DESA/KELURAHAN		JUMLAH PENDUDUK MENURUT JENIS KELAMIN		JUMLAH KOMULATIF
					L	P	
(1)	(2)	(3)	(4)		(5)	(6)	(7)
			7.	TEGALREJO	4.098	3.954	8.052
			JUMLAH		20.148	20.167	40.315
		15. SAPTOSARI	1.	KRAMBILSAWIT	3.294	3.263	6.557
			2.	NGLORO	1.695	1.759	3.454
			3.	JETIS	2.705	2.720	5.425
			4.	KEPEK	3.135	3.165	6.300
			5.	KANIGORO	3.468	3.607	7.075
			6.	MONGGOL	2.466	2.534	5.000
			7.	PLANJAN	3.172	3.325	6.497
			JUMLAH		19.935	20.373	40.308
		16. GIRISUBO	1.	BALONG	1.936	2.067	4.003
			2.	JEPITU	2.103	2.173	4.276
			3.	KARANGAWEN	789	830	1.619
			4.	NGLINDUR	1.329	1.386	2.715
			5.	JERUKWUDEL	941	944	1.885
			6.	TILENG	2.137	2.176	4.313
			7.	PUCUNG	1.621	1.638	3.259
			8.	SONGBANYU	1.715	1.782	3.497
			JUMLAH		12.571	12.996	25.567
		17. TANJUNGSARI	1.	HARGOSARI	2.769	2.839	5.608
			2.	KEMIRI	2.281	2.392	4.673
			3.	KEMADANG	3.620	3.694	7.314
			4.	BANJAREJO	2.954	3.120	6.074
			5.	NGESTIREJO	2.890	2.950	5.840

NO.	NAMA KOTA/ KABUPATEN	NAMA KECAMATAN	NAMA DESA/KELURAHAN		JUMLAH PENDUDUK MENURUT JENIS KELAMIN		JUMLAH KOMULATIF		
					L	P			
(1)	(2)	(3)	(4)		(5)	(6)	(7)		
			JUMLAH		14.514	14.995	29.509		
		18. PURWOSARI	1.	GIRIPURWO	4.460	4.771	9.231		
			2.	GIRICAHYO	2.121	2.174	4.295		
			3.	GIRIJATI	1.038	1.027	2.065		
			4.	GIRIASIH	739	782	1.521		
			5.	GIRITIRTO	2.053	2.152	4.205		
			JUMLAH		10.411	10.906	21.317		
JUMLAH III (KABUPATEN GUNUNGKIDUL)					384.550	392.072	776.622		
IV.	SLEMAN	1. GAMPING	1.	BALECATUR	10.159	10.226	20.385		
			2.	AMBARKETAWANG	11.179	11.370	22.549		
			3.	BANYURADEN	8.151	8.304	16.455		
			4.	NOGOTIRTO	9.187	9.288	18.475		
			5.	TRIHANGGO	9.219	9.276	18.495		
					JUMLAH		47.895	48.464	96.359
		2. GODEAN	1.	SIDOREJO	3.448	3.537	6.985		
			2.	SIDOLUHUR	5.018	5.156	10.174		
			3.	SIDOMULYO	3.279	3.250	6.529		
			4.	SIDOAGUNG	4.794	4.868	9.662		
			5.	SIDOKARTO	6.073	6.179	12.252		
			6.	SIDOARUM	8.566	8.700	17.266		
			7.	SIDOMOYO	4.596	4.455	9.051		
					JUMLAH		35.774	36.145	71.919
	3. MOYUDAN	1.	SUMBERAHAYU	3.308	3.355	6.663			

NO.	NAMA KOTA/ KABUPATEN	NAMA KECAMATAN	NAMA DESA/KELURAHAN	JUMLAH PENDUDUK MENURUT JENIS KELAMIN		JUMLAH KOMULATIF			
				L	P				
(1)	(2)	(3)	(4)	(5)	(6)	(7)			
			2.	SUMBERSARI	4.108	4.162	8.270		
			3.	SUMBERAGUNG	5.889	5.947	11.836		
			4.	SUMBERARUM	3.545	3.586	7.131		
		JUMLAH				16.850	17.050	33.900	
		4.	MINGGIR		1.	SENDANGARUM	1.771	1.831	3.602
					2.	SENDANGMULYO	3.435	3.546	6.981
					3.	SENDANGAGUNG	4.013	4.227	8.240
					4.	SENDANGSARI	2.494	2.639	5.133
					5.	SENDANGREJO	4.196	4.515	8.711
		JUMLAH				15.909	16.758	32.667	
		5.	SEYEGAN		1.	MARGOLUWIH	5.516	5.594	11.110
					2.	MARGODADI	4.663	4.822	9.485
					3.	MARGOKATON	3.997	4.026	8.023
					4.	MARGOMULYO	6.659	6.689	13.348
					5.	MARGOAGUNG	5.279	5.387	10.666
		JUMLAH				26.114	26.518	52.632	
		6.	MLATI		1.	SINDUADI	17.459	17.550	35.009
					2.	SENDANGADI	9.155	9.486	18.641
					3.	TLOGOADI	6.769	6.766	13.535
					4.	TIRTOADI	5.679	5.700	11.379
					5.	SUMBERADI	8.237	8.211	16.448
		JUMLAH				47.299	47.713	95.012	
		7.	DEPOK		1.	CATURTUNGGAL	21.872	22.633	44.505
					2.	MAGUWOHARJO	18.437	18.975	37.412

NO.	NAMA KOTA/ KABUPATEN	NAMA KECAMATAN	NAMA DESA/KELURAHAN		JUMLAH PENDUDUK MENURUT JENIS KELAMIN		JUMLAH KOMULATIF
					L	P	
(1)	(2)	(3)	(4)		(5)	(6)	(7)
			3.	CONDONGCATUR	21.709	22.157	43.866
			JUMLAH		62.018	63.765	125.783
		8. BERBAH	1.	SENDANGTIRTO	9.221	9.213	18.434
			2.	TEGALTIRTO	6.554	6.677	13.231
			3.	KALITIRTO	7.015	7.363	14.378
			4.	JOGOTIRTO	5.614	5.725	11.339
			JUMLAH		28.404	28.978	57.382
		9. PRAMBANAN	1.	SUMBERHARJO	7.506	7.627	15.133
			2.	WUKIRHARJO	1.386	1.413	2.799
			3.	GAYAMHARJO	2.361	2.371	4.732
			4.	SAMBIREJO	2.963	3.017	5.980
			5.	MADUREJO	6.952	7.123	14.075
			6.	BOKOHARJO	6.087	6.409	12.496
			JUMLAH		27.255	27.960	55.215
		10. KALASAN	1.	PURWOMARTANI	18.695	19.155	37.850
			2.	TIRTOMARTANI	9.071	9.276	18.347
			3.	TAMANMARTANI	8.444	8.543	16.987
			4.	SELOMARTANI	6.784	6.805	13.589
			JUMLAH		42.994	43.779	86.773
		11. NGEPLAK	1.	SINDUMARTANI	4.032	4.095	8.127
			2.	BIMOMARTANI	3.909	4.001	7.910
			3.	WIDODOMARTANI	4.314	4.440	8.754
			4.	WEDOMARTANI	15.498	15.636	31.134
			5.	UMBULMARTANI	4.726	4.848	9.574

NO.	NAMA KOTA/ KABUPATEN	NAMA KECAMATAN	NAMA DESA/KELURAHAN	JUMLAH PENDUDUK MENURUT JENIS KELAMIN		JUMLAH KOMULATIF
				L	P	
(1)	(2)	(3)	(4)	(5)	(6)	(7)
			JUMLAH	32.479	33.020	65.499
		12. NGAGLIK	1. SARIHARJO	10.818	11.242	22.060
			2. MINOMARTANI	6.223	6.391	12.614
			3. SINDUHARJO	9.654	9.873	19.527
			4. SUKOHARJO	8.208	8.414	16.622
			5. SARDONOHARJO	10.656	10.885	21.541
			6. DONOHARJO	5.075	5.182	10.257
			JUMLAH	50.634	51.987	102.621
		13. SLEMAN	1. CATURHARJO	7.570	7.779	15.349
			2. TRIHARJO	9.231	9.333	18.564
			3. TRIDADI	7.634	7.698	15.332
			4. PANDOWOHARJO	6.260	6.499	12.759
			5. TRIMULYO	4.911	4.993	9.904
			JUMLAH	35.606	36.302	71.908
		14. TEMPEL	1. BANYUREJO	3.758	3.935	7.693
			2. TAMBAKREJO	2.595	2.670	5.265
			3. SUMBERREJO	2.324	2.374	4.698
			4. PONDOKREJO	3.226	3.298	6.524
			5. MOROREJO	2.650	2.685	5.335
			6. MARGOREJO	5.498	5.611	11.109
			7. LUMBUNGREJO	3.879	3.867	7.746
			8. MERDIKOREJO	3.363	3.442	6.805
			JUMLAH	27.293	27.882	55.175
		15. TURI	1. BANGUNKERTO	4.770	4.807	9.577

NO.	NAMA KOTA/ KABUPATEN	NAMA KECAMATAN	NAMA DESA/KELURAHAN		JUMLAH PENDUDUK MENURUT JENIS KELAMIN		JUMLAH KOMULATIF		
					L	P			
(1)	(2)	(3)	(4)		(5)	(6)	(7)		
			2.	DONOKERTO	4.647	4.801	9.448		
			3.	GIRIKERTO	4.251	4.262	8.513		
			4.	WONOKERTO	5.464	5.335	10.799		
		JUMLAH					19.132	19.205	38.337
		16.	PAKEM	1.	PURWOBINANGUN	4.875	4.936	9.811	
				2.	CANDIBINANGUN	3.341	3.468	6.809	
				3.	HARJOBINANGUN	3.247	3.324	6.571	
				4.	PAKEMBINANGUN	3.320	3.536	6.856	
				5.	HARGOBINANGUN	4.500	4.581	9.081	
		JUMLAH					19.283	19.845	39.128
		17.	CANGKRINGAN	1.	ARGOMULYO	3.966	4.024	7.990	
				2.	WUKIRSARI	5.539	5.651	11.190	
				3.	GLAGAHARJO	2.020	2.070	4.090	
				4.	KEPUHARJO	1.742	1.805	3.547	
				5.	UMBULHARJO	2.709	2.780	5.489	
		JUMLAH					15.976	16.330	32.306
		JUMLAH IV (KABUPATEN SLEMAN)					550.915	561.701	1.112.616
V.	YOGYAKARTA	1.	TEGALREJO	1.	KRICAk	6.623	6.855	13.478	
				2.	KARANGWARU	4.705	4.950	9.655	
				3.	TEGALREJO	4.503	4.791	9.294	
				4.	BENER	2.496	2.514	5.010	
		JUMLAH					18.327	19.110	37.437
2.	JETIS	1.	BUMIJO	4.979	5.252	10.231			

NO.	NAMA KOTA/ KABUPATEN	NAMA KECAMATAN	NAMA DESA/KELURAHAN	JUMLAH PENDUDUK MENURUT JENIS KELAMIN		JUMLAH KOMULATIF		
				L	P			
(1)	(2)	(3)	(4)	(5)	(6)	(7)		
			2.	COKRODININGRATAN	4.245	4.629	8.874	
			3.	GOWONGAN	3.887	4.096	7.983	
					JUMLAH	13.111	13.977	27.088
		3.	GONDOKUSUMAN	1.	DEMANGAN	4.191	4.427	8.618
				2.	KOTABARU	1.523	1.632	3.155
				3.	KLITREN	4.706	4.892	9.598
				4.	BACIRO	5.933	6.372	12.305
				5.	TERBAN	4.484	4.891	9.375
					JUMLAH	20.837	22.214	43.051
		4.	DANUREJAN	1.	SURYATMAJAN	2.260	2.283	4.543
				2.	TEGALPANGGUNG	4.518	4.685	9.203
				3.	BAUSASRAN	3.598	3.809	7.407
					JUMLAH	10.376	10.777	21.153
		5.	GEDONGTENGEN	1.	SOSROMENDURAN	3.573	3.749	7.322
				2.	PRINGGOKUSUMAN	5.840	6.051	11.891
					JUMLAH	9.413	9.800	19.213
		6.	NGAMPILAN	1.	NGAMPILAN	4.827	5.136	9.963
				2.	NOTOPRAJAN	4.026	4.082	8.108
					JUMLAH	8.853	9.218	18.071
		7.	WIROBRAJAN	1.	PAKUNCEN	5.453	5.646	11.099
				2.	WIROBRAJAN	4.550	4.778	9.328
				3.	PATANGPULUHAN	3.769	3.910	7.679
					JUMLAH	13.772	14.334	28.106

NO.	NAMA KOTA/ KABUPATEN	NAMA KECAMATAN	NAMA DESA/KELURAHAN		JUMLAH PENDUDUK MENURUT JENIS KELAMIN		JUMLAH KOMULATIF		
					L	P			
(1)	(2)	(3)	(4)		(5)	(6)	(7)		
		8. MANTRIJERON	1.	GEDONGKIWO	6.861	7.075	13.936		
			2.	SURYODININGRATAN	5.480	5.843	11.323		
			3.	MANTRIJERON	4.781	5.182	9.963		
		JUMLAH					17.122	18.100	35.222
		9. KRATON	1.	PATEHAN	2.853	3.019	5.872		
			2.	PANEMBAHAN	4.354	4.641	8.995		
			3.	KADIPATEN	3.237	3.406	6.643		
		JUMLAH					10.417	11.043	21.460
		10. GONDOMANAN	1.	NGUPASAN	2.700	2.878	5.578		
			2.	PRAWIRODIRJAN	4.448	4.676	9.124		
		JUMLAH					7.148	7.554	14.702
		11. PAKUALAMAN	1.	PURWOKINANTI	2.910	3.180	6.090		
			2.	GUNUNGKETUR	2.151	2.381	4.532		
		JUMLAH					5.061	5.561	10.622
		12. MERGANGSAN	1.	KEPARAKAN	4.604	5.010	9.614		
			2.	WIROGUNAN	5.456	5.722	11.178		
			3.	BRONTOKUSUMAN	5.250	5.623	10.873		
		JUMLAH					15.310	16.355	31.665
		13. UMBULHARJO	1.	SEMAKI	2.482	2.663	5.145		
			2.	MUJA MUJU	5.511	5.752	11.263		
			3.	TAHUNAN	4.495	4.712	9.207		
4.	WARUNGBOTO		4.545	4.844	9.389				
5.	PANDEYAN		6.052	6.299	12.351				
6.	SOROSUTAN		7.828	8.229	16.057				

NO.	NAMA KOTA/ KABUPATEN	NAMA KECAMATAN	NAMA DESA/KELURAHAN	JUMLAH PENDUDUK MENURUT JENIS KELAMIN		JUMLAH KOMULATIF	
				L	P		
(1)	(2)	(3)	(4)		(5)	(6)	(7)
			7.	GIWANGAN	4.015	4.131	8.146
			JUMLAH		34.928	36.630	71.558
		14. KOTAGEDE	1.	REJOWINANGUN	6.519	6.617	13.136
			2.	PRENGGAN	5.702	5.991	11.693
			3.	PURBAYAN	5.166	5.362	10.528
			JUMLAH		17.387	17.970	35.357
JUMLAH V (KOTA YOGYAKARTA)					202.062	212.643	414.705
JUMLAH KOMULATIF (I+II+III+IV+V)					1.842.667	1.879.629	3.722.296

Sumber : DKB Ditjen Dukcapil Kemendagri. diolah Biro Tata Pemerintahan Sekretariat Daerah Daerah Istimewa Yogyakarta `
(Semester 2 tahun 2023)



BIRO TATA PEMERINTAHAN
SETDA DIY
2024